

# KONINKLIJKE VELOCLUB KORBEEK-LO

## 16<sup>e</sup> Vlaams Brabantse Pijl 2 juni 2011

Proef: BEKER VAN BELGIE voor JUNIORS 1.14  
Epreuve: COUPE DE BELGIQUE pour

### Koersdirecteur – Directeur de course

DEPUTTER Herman

Krijkellaan 2, 3360 Korbeek-Lo

Tel: 016/46.29.54

Gsm: 0495 90.47.96

Fax: 016/57.27.64

### Secretaris - Secrétaire

DEHAES Edouard

Bierbeekstraat 173, 3360 Korbeek-Lo

Tel: 016/46.37.80

Gsm: 0473 85.64.92

e-mail: edouard.dehaes@skynet.be

### Voorstelling – Presentation

Afstand – Distance : 123,7 km

Inschrijvingen en rugnummers :

't BUURTHUIS

Inscriptions et dossarts :

Pastoriestraat 2

3360 Korbeek-Lo

Briefing 12.00 u/h:

't BUURTHUIS

- clubleiders/dirigeants de clubs :

Pastoriestraat 2

3360 Korbeek-Lo

Kleedkamers :

Voetbalkantine "Korbeek Sport"

Vestiaires :

Cantine de football "korbeek Sport"

Photo-finish :

dubbele rugnummers / double dossarts

Start / Départ 14.00 u/h:

Vengerstraat

Bevoorrading / Ravitaillement :

Oude Baan

omstreeks / vers

15.00 u/h

Aankomst / Arrivée :

Vengerstraat

omstreeks / vers

17.10 u/h

Podium / Ceremonie protocolaire :

de eerste drie

Les trois premiers

Doping controle / Controle antidopage :

Voetbalkantine "Korbeek Sport"

kantine de football "korbeek Sport"

Prijsuitreiking / Remise des prix :

't BUURTHUIS

Pastoriestraat 2

3360 Korbeek-Lo

**Koninklijke Veloclub korbeek-Lo**

**donderdag 2 juni 2011**

**16<sup>e</sup> Vlaams-Brabantse Pijl  
Nat. Interclub voor Junioren 1.14  
Beker van België**

**TECHNISCHE GEGEVENS**

- Wedstrijd op 2 juni 2011 tussen 14u00 en 17u30;
- Benaming van de wedstrijd: Vlaams-Brabantse Pijl;
- Organisatie volgen officieel reglement-Beker van België;
- Alle administratieve formaliteiten (afhalen rugnummers, briefing, enz...) vinden plaats in 't **Buurthuis, Pastoriestraat 1, Korbeek-Lo**;
- Briefing: stipt 12u00 in 't **Buurthuis**;
- De kleedkamers zullen aangeduid worden;
- Vorming en opstelling van de volgcaravan: vanaf 13u30 in de Vengerstraat (richting Leuven)
- Afstand : 129 km – 1 grote ronde van 45 km + 5 plaatselijke ronden van 16,8 km;
- Bevoorrading: na het beëindigen van de grote ronde en bij het ingaan van de elke plaatselijke ronde, met uitzondering van de laatste ronde;  
De bevoorrading gebeurt uitsluitend vanaf de Oude Baan tot aan de Bierbeekstraat.
- De sportbestuurders moeten zich houden aan het politiereglement. Bij het beëindigen van de laatste plaatselijke ronde is er een afleiding: Pastoriestraat-Tiensesteenweg-Bierbeekstraat;
- Er worden geen publiciteitswagens zonder volgbewijs toegelaten;
- Dopingcontrole is voorzien in de voetbalkantine “Korbeek-Sport”;
- Politie zal aanwezig zijn tijdens de wedstrijd;
- Er zijn neutrale wagens voorzien;
- Medische begeleiding: Oranje Kruis;
- Medische dienst ter plaatse: Oranje Kruis;
- Dokter in de wedstrijd: Dr Timmermans;
- Koersdirecteur: DEPUTTER Herman

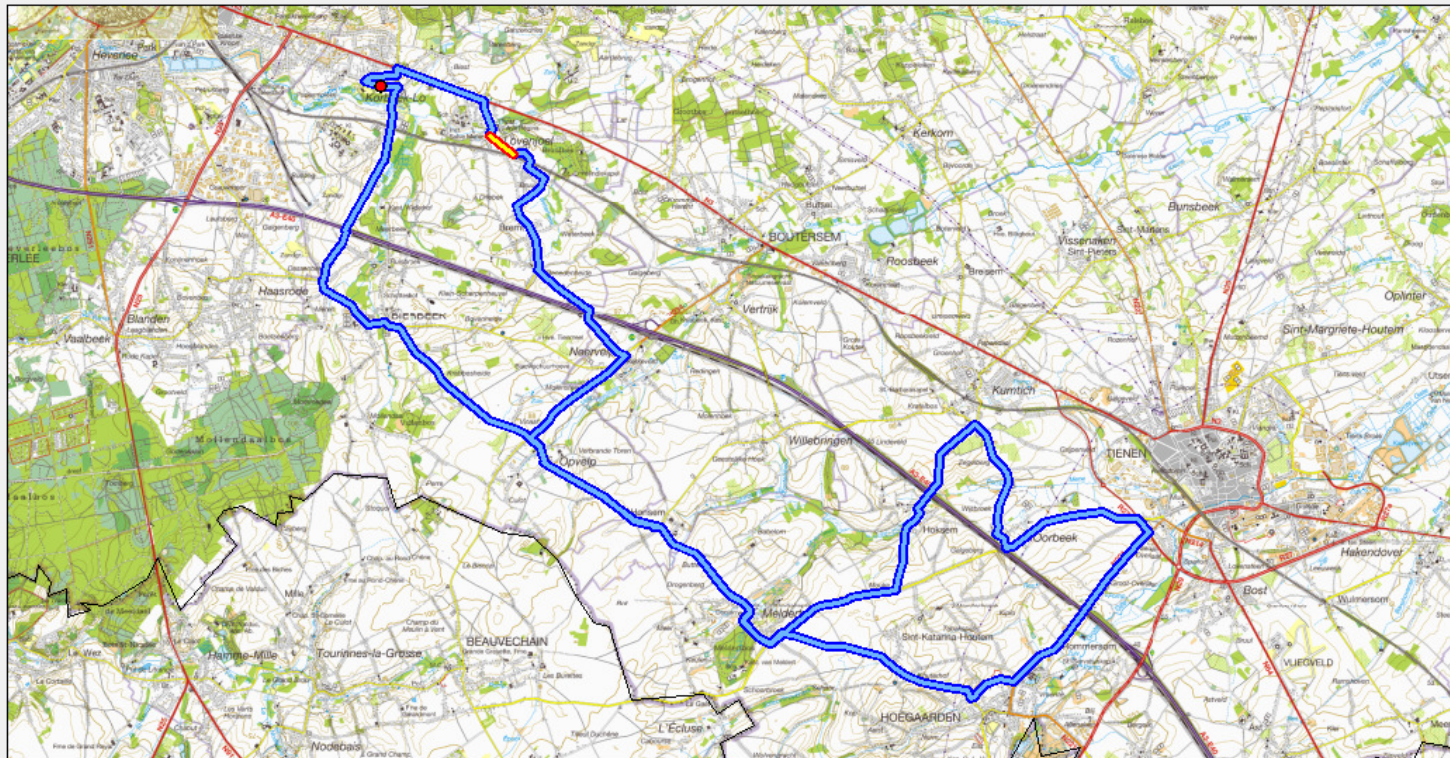
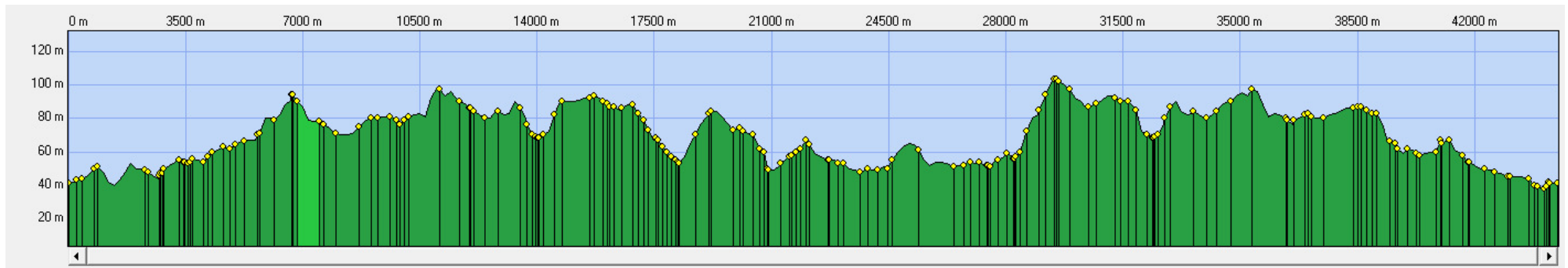
Het Bestuur,  
DEPUTTER Herman  
Krijckellaan 2  
3360 Korbeek-Lo  
Tel: 0016 46 29 54  
Fax: 016 57 27 64  
GSM: 0495 904 796

**16<sup>e</sup> Vlaams-Brabantse Pijl**  
**donderdag 2 juni 2011 - te Korbeek-Lo**  
**Nationale Interclub voor Junioren – 1.14**  
**BEKER van BELGIË**

Grote ronde 45,3 km + 5 plaatselijke omlopen van 16,7 km  
 Totale afstand: 128,8 km

Km		<b>Korbeek-Lo</b>	uur
		Vertrek: Vengerstraat (Postkantoor)	14.00
	RD	Oude Baan	
	R	Ridderstraat	
0	R	Tiensesteenweg N3 - Officiële start -	14.02
		<b>Lovenjoel</b>	
	RD	Tiensesteenweg - Verkeerseilanden !! -	
2.2	R	Stationstraat - Verkeerslichten -	14.05
3.6	L	Bruulstraat	
		<b>Bierbeek</b>	
5.5	RD	Lovenjoelsestraat - Rotonde Kapel -	14.10
	L	Katspoelstraat ( Δ 1000 m)	
		<b>Neervelp</b>	
	RD	Katspoelstraat - Vernauwingen !! -	
7.4	R	Waversessteenweg	14.13
		<b>Opvelp</b>	
9.3	RD	Waversessteenweg	14.15
	L	Hoegaardsesteenweg	
		<b>Honsem</b>	
11.3	RD	Meldertsestraat	14.18
		<b>Meldert</b>	
12.8	RD	Kerselaarstraat	14.21
	R	St Ermelindusstraat ( bocht naar Rechts )	
	L	Bosbergstraat ( Δ ± 500 m)	
14.2	L	Waversessteenweg	
		<b>Hoxem</b>	
16.3	L	Bronstraat ( gevaarlijke afdaling )	14.26
	R	Kumtichsestraat ( Δ 1000 m)	
		<b>Kumtich</b>	
	RD	Hoxemsesteenweg	
19.2	R	Maalderijweg ( bocht naar Rechts )	14.31
		<b>Oorbeek</b>	
	RD	St Jorisstraat	
21.3	L	Oorbeeksesteenweg ( Links – richting Tienen )	14.34
		<b>Tienen</b>	
	R	Gewestelijke Ring - R27 !! Vernauwingen !!	
23.6	R	Groot Overlaar - Verkeerslichten -	14.37
		<b>Hoegaarden</b>	
25.2	RD	Klein Overlaar	
26.6	R	Stoopkensstraat	
27.3	R	Kauterhof ( Δ ± 1000 m - kassei )	14.43
	RD	Houthemstraat	

		<b>Meldert</b>	
	L	Waverseseesteeweg	
30.6	R	Bosbergstraat	14.47
	R	St Ermelindestraat	
	RD	Kerselaarstraat ( Δ 700 m)	
		<b>Honsem</b>	
33.1	RD	Meldertsestraat kruispunt Willebringsestr	14.51
		<b>Opvelp</b>	
	RD	Hoegaardseesteeweg	
35.5	R	Waverseseesteeweg	14.55
		<b>Neervelp</b>	
	RD	Waverseseesteeweg	
37.1	L	Klein Heidestraat	14.57
		<b>Bierbeek</b>	
	RD	Neervelpsestraat ( Δ 800 m)	
40.3	RD	Dorpstraat !! Rotonde: <u>Rechts</u> houden !!	15.02
	R	Hoogstraat	
41.8	R	Korbeeklosestraat (Vernauwing)	15.04
		<b>Korbeek-Lo</b>	
43.7	RD	Bierbeekstraat (Vernauwingen)	15.07
45.3	L	Vengerstraat - <b>Aankomstlijn</b> - EINDE GROTE RONDE	15.10
		Begin van 5 plaatselijke ronden	
	RD	Oude Baan " Bevoorrading " / " Ravitaillement "	
	R	Ridderstraat	
	R	Tienseesteeweg N3	
		<b>Lovenjoel</b>	
48.6	R	Stationstraat - Verkeerslichten -	15.15
	L	Bruulstraat	
		<b>Bierbeek</b>	
	RD	Lovenjoelsestraat - Rotonde Kapel -	
51.7	L	Katspoelstraat ( Δ 1000 m)	15.20
		<b>Neervelp</b>	
	RD	Katspoelstraat - Vernauwingen !! -	
53.6	R	Waverseseesteeweg	15.23
	R	Klein Heidestraat	
		<b>Bierbeek</b>	
	RD	Neervelpsestraat ( Δ 800 m)	
57.0	RD	Dorpstraat !! Rotonde: <u>Rechts</u> houden !!	15.28
	R	Hoogstraat	
58.5	R	Korbeeklosestraat (Vernauwing)	15.30
		<b>Korbeek-Lo</b>	
	RD	Bierbeekstraat (Vernauwingen)	
62.0	L	Vengerstraat - <b>Aankomstlijn</b> - Einde 1 <sup>e</sup> plaatselijke ronde	15.35
78.7		Einde 2 <sup>e</sup> plaatselijke ronde	16.00
95.4		Einde 3 <sup>e</sup> plaatselijke ronde	16.25
112.1		Einde 4 <sup>e</sup> plaatselijke ronde	16.50
128.8		<b>AANKOMST</b>	17.15

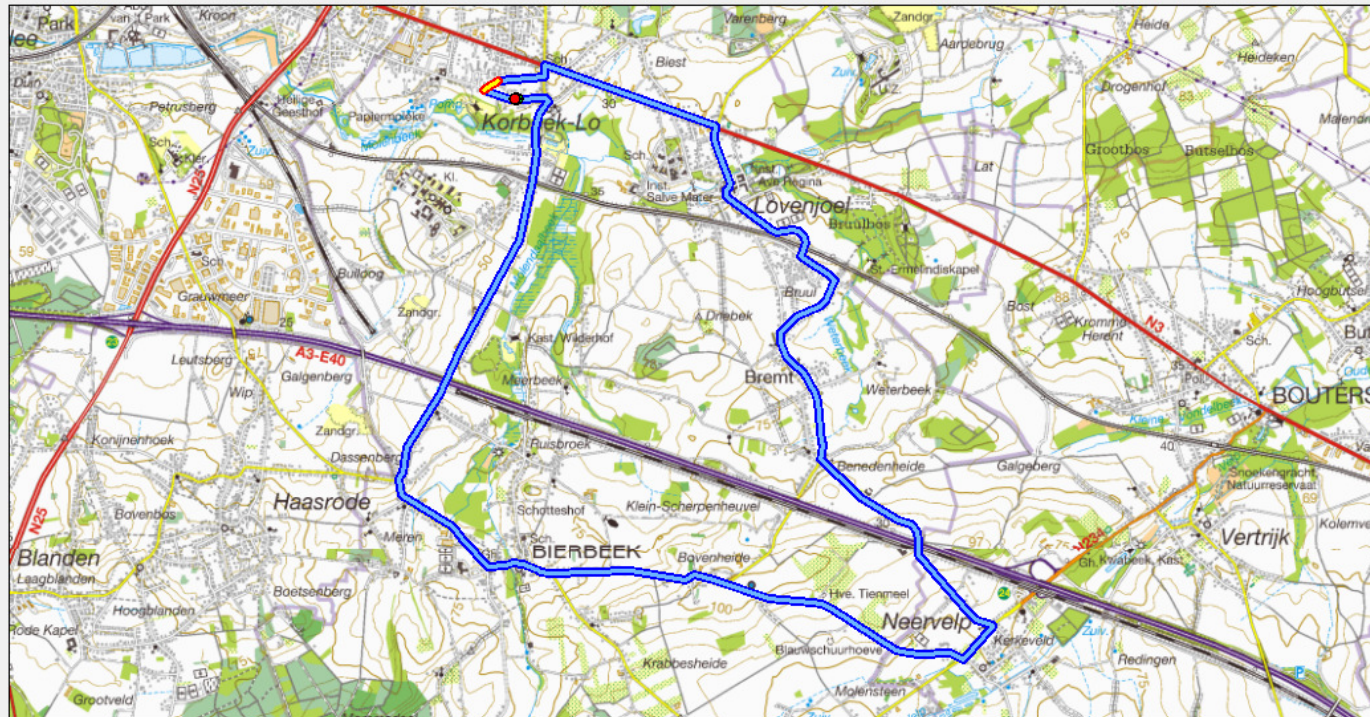
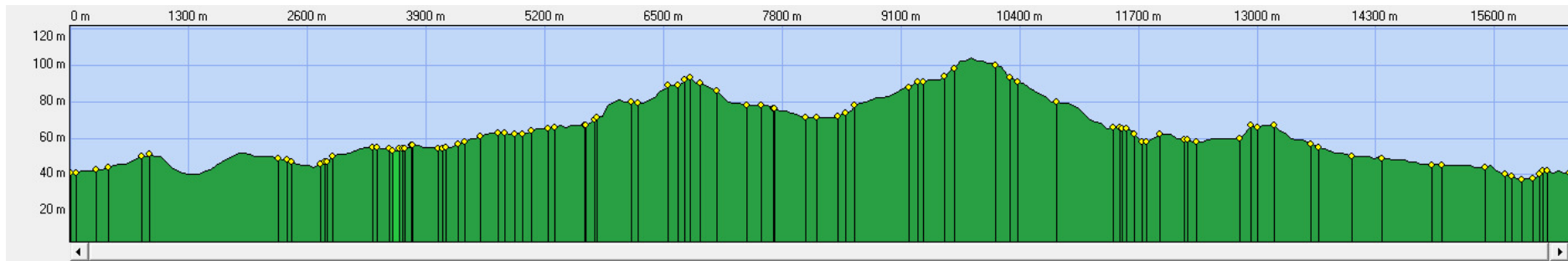


Vlakte afstand:	44492.66 m
Werkelijke afstand:	44450.29 m
Minimum hoogte:	37 m
Maximum hoogte:	103 m
Hoogteverschil:	0 m
Afstand:	2933.22 m
Grondniveau:	51 m

Exporteer...

Help

Sluiten



Vlakke afstand:	16416.31 m
Werkelijke afstand:	16396.31 m
Minimum hoogte:	37 m
Maximum hoogte:	104 m
Hoogteverschil:	0 m
Afstand:	3757.51 m
Grondniveau:	56 m

- [Exporteer...](#)
- [Help](#)
- [Sluiten](#)