







Wegwijzer & Uurrooster

km + km - 34 km/h 36 km/h 38 km/h

Oost-Vlaanderen

Gent

Officieuze Start - Vlaams Wielercentrum Eddy Merckx

← Zuiderlaan     → Binnenring Drongen (R4)  → Oprit Drongensesteenweg, → Drongensesteenweg (N466),  Ringvaart

0.0 127.2 11:25 11:25 11:25

Drongen

↑ Deinsteenweg (N466),  ↑ Deinsteenweg (N466)

↑ Officiële Start -   ↑ Deinsteenweg (N466),  R4 ↑ Deinsteenweg (N466),  ↑ Deinsteenweg (N466)  E40

0.0 127.2 11:30 11:30 11:30

 ↑ Deinsteenweg (N466),  ↑ Baarledorpstraat (N466)  ↑ Baarledorpstraat (N466)

3.1 124.2 11:35 11:35 11:35

 ↑ Gaverlandstraat (N466),  ↑ Gaverlandstraat (N466),  ↑ Gaverlandstraat (N466)

3.6 123.6 11:36 11:36 11:36

Deinze



Sint-Martens-Leerne

↑ Gaverlandstraat (N466), ↑ Leernsesteenweg (N466)

4.8 122.4 11:38 11:38 11:38

 ↑ Leernsesteenweg (N466),  ← Burgemeester Van Crombrugghelaan (N437)

6.8 120.5 11:45 11:45 11:45

 ↑ Burgemeester Van Crombrugghelaan (N437),  Leie

7.2 120.0 11:43 11:42 11:41


Sint-Martens-Latem

Deurle

↑ Pontstraat (N437),  ↑ Pontstraat (N437),  ↑ Klapstraat (N437),  ↑ Klapstraat (N437),  Klapstraat (N437),  Klapstraat (N437),  Klapstraat (N437)

7.7 119.5 11:44 11:43 11:42

Nazareth

↑ Klapstraat (N437),  Kortrijkseheerweg (N437), ↑ 's Gravenstraat (N437)

11.6 115.6 11:50 11:49 11:48

 E17, ↑ 's Gravenstraat (N437)

13.6 113.6 11:54 11:53 11:52

 ↑ 's Gravenstraat (N437)

14.2 113.0 11:55 11:54 11:52

 ↑ 's Gravenstraat (N437),  ← Steenweg op Deinze (N35),  → Boergemstraat

15.7 111.5 11:58 11:56 11:55

Zingem

Ouwegem

↑ Boeregemstraat,  → Nazarethsesteenweg

17.2 110.0 12:00 11:59 11:57

Kruishoutem

Lozer


↑ Nazarethsesteenweg, ↑ Kasteelstraat

18.4 108.8 12:03 12:01 11:59

Kruishoutem

↑ Kasteelstraat

21.6 105.6 12:08 12:06 12:04

 ← Kerkstraat (N437)

28.6 98.6 12:21 12:18 12:15

→ Markt,  Hoogstraat (N459)     ↑ Oudenaardsesteenweg (N459)

29.1 98.1 12:21 12:19 12:16

 ↑ Oudenaardsesteenweg (N459)

30.0 97.3 12:23 12:20 12:17

Wanegem-Lede

↑ Oudenaardsesteenweg (N459)

30.4 96.8 12:24 12:21 12:18

Wortegem-Petegem









Ooike

↑ Deinzestraat (N459)

32.2 95.0 12:27 12:24 12:21

Oudenaarde















Bevere

↑ Deinzestraat (N459),  N60 Westerring, ↑ Deinzestraat (N459),  → Doornikse Heerweg,  N60 Westerring,    ↑ Doornikse Heerweg,   → Kortrijkse Heerweg

34.8 92.5 12:31 12:28 12:25

Wortegem-Petegem

Wegwijzer & Uurrooster

	km +	km -	34 km/h	36 km/h	38 km/h
 ↑ Rue Couture du Moulin, ↩ Rue Labroye, ↑ Rue du Trieu	61.6	65.7	13:19	13:13	13:07
 ↑ Rue du Trieu	64.3	62.9	13:24	13:17	13:12
Helling 3: Côte de Trieu	64.6	62.6	13:24	13:18	13:12
Oost-Vlaanderen					
Kluisbergen					
Kwaremont	64.6	62.6	13:24	13:18	13:12
↑ Knokstraat, ↩ Drogenbroodstraat, ↩↩ Ronde van Vlaanderenstraat, ↑ Lamontstraat Rensters: ↩ Kalkhovenstraat Volgers: ↑ Lamontstraat, ↩ Lamontstraat, ⚠ ↩ Ter Boekerstraat, ↩↩ Dalstraat, ↩↩ Driesstraat, ↩ Neerhofstraat (terug op parcours) ↩ Middelloopstraat, ↩ Paterbergstraat					
Helling 4: Paterberg	68.2	59.0	13:30	13:24	13:18
360m - Gem. 12,9% - Max. 20,3% -  360m ↩ Stooktestraat, ↩↩ Driesstraat, ↩ Neerhofstraat					
Oudenaarde					
Melden	70.8	56.4	13:35	13:28	13:22
↑ Hevelweg, ↩↩ Hevelweg, ↩ Hevelweg, ↩ Hevelweg ↩↩ Berchemweg (N8)	72.5	54.7	13:38	13:31	13:25
Leupegem	75.1	52.1	13:43	13:35	13:29
↑ Berchemweg (N8)					
 Bevoorrading	75.1	52.1	13:43	13:35	13:29
↑ Berchemweg (N8), ↩↩ Leupegemstraat (N8)					
 ↑ Leupegemstraat (N8), ⚠,  ↑ Leupegemstraat (N8)	76.2	51.1	13:44	13:37	13:30
Edelare	76.5	50.7	13:45	13:37	13:31
↑ Edelareberg (N8)					
Helling 5: Edelareberg	77.9	49.3	13:48	13:40	13:33
↑ Edelareberg (N8), ↑ Kerzelare (N8)					
Volkegem	78.9	48.4	13:49	13:41	13:35
↑ Geraardsbergenstraat (N8), ↩ Steenbergstraat					
 ↑ Steenbergstraat, ↩↩ Rogier Van Brakelstraat, ↑ De La Kethulleplein  50m, ↑ Volkegemberg, ↩ Wolvenberg	80.4	46.9	13:52	13:44	13:37
Helling 6: Wolvenberg	81.9	45.3	13:55	13:47	13:39
645m - Gem. 7,9% - Max. 17,3%					
Mater	82.0	45.3	13:55	13:47	13:39
↩ Holleweg  2400m, ↩ Karel Martelstraat					
 ↑ Karel Martelstraat, ↑ Matersplein  , ↩ Keirestraat	83.4	43.9	13:57	13:49	13:42
 ↑ Keirestraat, ⚠ ↑ Keirestraat, ↩ Jagerij  100m, ⚠ ↑ Jagerij, ↑ Tussenhove, ↩ Bruul, ↩ Duisbeke, ↩ Meerhem, ↩ Smarre	84.4	42.9	13:59	13:51	13:43
Zwalm					
Sint-Denijs-Boekel	91.5	35.7	14:11	14:02	13:54
↩ Molenberg					
Helling 7: Molenberg	91.9	35.3	14:12	14:03	13:55
463m - Gem. 7% - Max. 14,2% -  300m					
↩↩ Wijlegem					
⚠ ↑ Wijlegem, ↩↩ Kouteren, ↩ Wijlegem	92.6	34.6	14:13	14:04	13:56
Roborst	94.6	32.6	14:17	14:08	13:59
⚠ ↑ Borstekouterstraat					

Wegwijzer & Uurrooster

	km +	km -	34 km/h	36 km/h	38 km/h
Borstekouterstraat, Borstekouterstraat 300m	95.5	31.7	14:19	14:09	14:01
Borstekouterstraat	96.4	30.8	14:20	14:11	14:02
Zottegem					
Velzeke-Ruddershove	96.5	30.7	14:20	14:11	14:02
Paddestraat 2300m					
Paddestraat, Romeinsplein, Beugelstraat	98.7	28.5	14:24	14:15	14:06
Lippenhovestraat 1300m, Lippenseweg, Steenbekestraat	99.3	28.0	14:25	14:15	14:07
Oosterzele					
Balegem	101.2	26.0	14:29	14:19	14:10
Bierman, Evelandweg					
Cijnsweg, Pontslag, Frankenbos, Frankenbos, Frankenbos	103.9	23.3	14:33	14:23	14:14
Lange Munte 2500m	106.3	20.9	14:38	14:27	14:18
Gavere					
Dikkelvenne	108.8	18.4	14:42	14:31	14:22
Staatsbaan (N415), Provinciebaan (N444)					
Oosterzele					
Scheldewindeke	109.9	17.3	14:44	14:33	14:24
Hundelgemsesteenweg (N444)					
Gavere					
Baaigem	110.3	16.9	14:45	14:34	14:24
Hundelgemsesteenweg (N444)					
Merelbeke					
Merelbeke	111.7	15.5	14:47	14:36	14:26
Hundelgemsesteenweg (N444)					
(aan fietswinkel) Molenstraat	115.4	11.8	14:54	14:42	14:32
Molenstraat, Gaverseseenweg	116.0	11.2	14:55	14:43	14:33
Gaverseseenweg	117.2	10.0	14:57	14:45	14:35
Gaverseseenweg	120.2	7.0	15:02	14:50	14:40
Zwijnaardsesteenweg (N469)	120.4	6.9	15:02	14:51	14:40
Zwijnaardsesteenweg (N469), Scheldekanaal	120.5	6.7	15:03	14:51	14:40
Gent					
Zwijnaarde	122.2	5.0	15:06	14:54	14:43
Adolphe della Faillelaan, Schelde, E17, Heirweg Noord,	122.2	5.0	15:06	14:54	14:43
Heirweg Noord, E40, Ringvaart	123.3	3.9	15:08	14:56	14:45
Gent	124.0	3.2	15:09	14:57	14:46
Zwijnaardsesteenweg, Haardstedestraat, Steenakker 700m, Zwijnaardsesteenweg	124.1	3.2	15:09	14:57	14:46
Zwijnaardsesteenweg, Zwijnaardsesteenweg	125.4	1.8	15:11	14:59	14:48
Zwijnaardsesteenweg, Zwijnaardsesteenweg, Normaa schoolstraat	126.0	1.2	15:12	15:00	14:49
Overpoortstraat, Sint-Pietersplein	126.8	0.4	15:14	15:01	14:50
Aankomst	127.2	0.0	15:14	15:02	14:51