

Wegwijzer & Uurrooster

km + km - 39 km/h 41 km/h 43 km/h

Oost-Vlaanderen

Gent

Officieuze Start

Sint-Pietersplein - Overpoortstraat, Normalschoolstraat, Zwijnaardsesteenweg, Zwijnaardsesteenweg, Burggravenlaan, Burggravenlaan, Schelde, Achilles Heyndrickxlaan Bellevue

Ledeberg

Hundelgemsesteenweg (N444), E17

Officiële Start - Hundelgemsesteenweg (N444)

0.0 203.1 11:45 11:45 11:45

Merelbeke

Hundelgemsesteenweg (N444), Peter Benoitlaan, Alphonse De Clercqlaan

0.1 202.9 11:45 11:45 11:45

Gent

Gentbrugge

Moscouviaduct, Jules de Saint-Genoisstraat, Jules de Saint-Genoisstraat, Brusselsesteenweg (N9)

1.4 201.7 11:47 11:47 11:47

Melle

Brusselsesteenweg (N9), Heusdenbaan

3.6 199.5 11:51 11:50 11:50

Heusdenbaan, Schelde

4.6 198.4 11:52 11:52 11:51

Destelbergen

Heusden

Veerdreef (N447),

4.8 198.2 11:45 11:45 11:45

Heusdendorp Tramstraat, Meersstraat

5.4 197.7 11:53 11:53 11:52

Stapsteenweg, Lage Heirweg, (Oprit brug over E17) E17, Damvalleistraat, R4 Damvalleistraat

7.7 195.3 11:57 11:56 11:56

(aan Café Nenupha) Damstraat Haenhoutstraat

11.6 191.4 12:03 12:02 12:01

Lochristi

Beervelde

Haenhoutstraat

14.5 188.5 12:07 12:06 12:05

Haenhoutstraat, Beervelde-Dorp

16.6 186.5 12:10 12:09 12:08

Rivierstraat (N449)

17.3 185.8 12:12 12:10 12:09

Rivierstraat (N449), E17

18.2 184.9 12:13 12:12 12:10

Laarne

Rivierstraat (N449), Heirweg (N445)

19.2 183.8 12:15 12:13 12:12

Kalken

Heirweg (N445) Colmanstraat, Provinciebaan (N407)

21.8 181.2 12:19 12:17 12:15

Wetteren

Kalkensteinweg (N407)

24.2 178.9 12:22 12:20 12:19

Kalkensteinweg (N407) Kappeliedries (N407), Nieuwe Brug (N407), Schelde, Koningin Astridlaan (N407), Nieuwstraat (N407), Stationsplein, Jan Broeckaertstraat

25.5 177.5 12:24 12:22 12:21

Brug over spoorweg, Acaciastraat (N416) Zuidlaan (N416), Zuidlaan(N416)

27.9 175.1 12:28 12:26 12:24

Zuidlaan(N416)

29.0 174.0 12:30 12:28 12:26

Oosterzelesteenweg (N42), E40, Oosterzelesteenweg (N42)

32.0 171.1 12:34 12:32 12:30

Oosterzele

Gijzenzele

Wettersesteenweg (N42)

34.1 168.9 12:37 12:35 12:33

Oosterzele

Wettersesteenweg (N42), Wettersesteenweg (N42), Wettersesteenweg (N42)

35.7 167.4 12:40 12:37 12:35

Wegwijzer & Uurrooster

	km +	km -	39 km/h	41 km/h	43 km/h
Balegem ↑ Wettersesteenweg (N42)	39.0	164.1	12:45	12:42	12:39
Zottegem					
Oombergen ↑ Europaweg (N42), ↓ ↑ Europaweg (N42)	41.5	161.5	12:49	12:46	12:43
Leeuwerger ↑ Europaweg (N42), ↓ ↑ Europaweg (N42), ↓ ↑ Europaweg (N42), ↓ ↑ Europaweg (N42)	43.1	160.0	12:51	12:48	12:45
Grotenberge ↑ Europaweg (N42), ↑ Gentweg (N42b)	46.6	156.5	12:57	12:53	12:50
Herzele					
Sint-Lievens-Esse ↑ Gentweg (N42c)	47.9	155.1	12:59	12:55	12:52
Steenhuize-Wijnhuize ↑ Gentweg (N42c), ↓ ↑ Assestraat	49.2	153.9	13:01	12:57	12:54
Zottegem					
Erwetegem ↑ Luiveld, ↑ Gaverland	52.0	151.0	13:05	13:01	12:58
↔ Smissenhoek (N462), ↑ Kloosterstraat (N462), ↑ Erwetegemstraat (N462)	54.4	148.6	13:09	13:05	13:01
Zottegem ↑ Kloosterstraat (N462), ↑ Erwetegemstraat (N462)	55.1	147.9	13:10	13:06	13:02
↑ Meerlaan (N462), ↓ ↓ Meire (N454), ↑ Sint-Andriessteenweg (N454)	56.0	147.0	13:11	13:07	13:03
Strijpen ↑ Strijpenplein (N454), ↑ Rijkestraat (N454)	58.7	144.4	13:15	13:11	13:07
↑ Rijkestraat (N454), ↓	59.2	143.8	13:16	13:12	13:08
Zwalm					
Roborst ↑ Zottegemsesteenweg (N454), ↓ ↑ Boekelbaan (N454)	60.6	142.5	13:18	13:14	13:10
Sint-Blasius-Boekel ↑ Boekelbaan (N454)	67.6	135.4	13:29	13:24	13:19
↑ Boekelbaan (N454) ↓ ↓ ↓ ↓	63.8	139.3	13:23	13:18	13:14
↑ Boekelbaan (N454)	64.3	138.7	13:24	13:19	13:15
Horebeke					
Sint-Kornelis-Horebeke ← Meersestraat	64.9	138.2	13:25	13:20	13:16
↑ Meersestraat	66.3	136.8	13:27	13:22	13:18
← Haaghoek 2000m	66.9	136.1	13:28	13:23	13:18
↑ Haaghoek	67.1	136.0	13:28	13:23	13:19
Brakel					
Zegelsem ↑ Haaghoek	68.1	135.0	13:30	13:25	13:20
↑ Teirlinckstraat, ↓ ↑ Sint-Ursmarsstraat	68.8	134.3	13:31	13:26	13:21
↓ ↑ Oudenaardsestraat (N8)	69.4	133.7	13:32	13:27	13:22
Elst ↑ Oudenaardsestraat (N8), ↑ Kleibergstraat (N8)	70.7	132.3	13:34	13:29	13:24
Nederbrakel ↑ Kleibergstraat (N8), ↑ Jagersstraat (N8), ↑ Herreweg (N8)	71.6	131.4	13:35	13:30	13:25

Wegwijzer & Uurrooster

	km +	km -	39 km/h	41 km/h	43 km/h
Herreweg (N8)	73.3	129.8	13:38	13:32	13:27
Rondplein Fietsmonument Ronde van Vlaanderen Geraardsbergsestraat (N493) Rondweg (N8c), Rondweg (N8c), Rondweg (N8c)	73.7	129.3	13:38	13:33	13:28
Warande, Dr. De Drijverestraat, Ten Bossestraat					
Helling 1: Ten Bosse	76.1	127.0	13:42	13:36	13:31
450m - Gem. 6,9% - Max. 8,7%					
Olifantenstraat, Geraardsbergsestraat (N493)					
Geraardsbergsestraat (N493)	76.5	126.5	13:43	13:37	13:32
Parike	76.8	126.2	13:43	13:37	13:32
Geraardsbergsestraat (N493), Steenweg (N493)					
Steenweg (N493)	78.0	125.1	13:45	13:39	13:34
Steenweg (N493)	79.0	124.1	13:47	13:41	13:35
Geraardsbergen					
Zarlarding	79.4	123.6	13:47	13:41	13:36
Oudenaarsestraat (N493), Watermolenstraat					
Watermolenstraat Kanakkendries	82.3	120.7	13:52	13:45	13:40
Kanakkendries	83.1	119.9	13:53	13:47	13:41
Goeferdinge	83.3	119.7	13:53	13:47	13:41
Kastanjestraat, Zarlardingestraat					
Overboelare					
Hogeweg, Groteweg (N496)	84.8	118.3	13:55	13:49	13:43
Geraardsbergen	85.9	117.2	13:57	13:51	13:45
Groteweg (N496), Lessensstraat (N496) Verhaegenlaan (N496), Guilleminlaan (N496) Guilleminlaan					
Helling 2: Guilleminlaan	89.6	113.5	14:03	13:56	13:50
2600m					
Edingseweg (N495), Zonnebloemstraat (N495), Zonnebloemstraat (N495)	89.7	113.3	14:03	13:56	13:50
Zonnebloemstraat (N495) Astridlaan (N42), Oudenaardestraat (N493), Hazelaarstraat	91.4	111.7	14:06	13:59	13:53
Hazelaarstraat	93.2	109.8	14:08	14:01	13:55
Lierde					
Deftinge	93.7	109.3	14:09	14:02	13:56
Geraardsbergsestraat					
Geraardsbergsestraat Kerkstraat Wassegemstraat	94.4	108.6	14:10	14:03	13:57
Wassegemstraat	96.1	106.9	14:13	14:06	13:59
Sint-Martens-Lierde	96.5	106.6	14:13	14:06	14:00
Opstaldries,					
Opstaldries Kloosterstraat Hoogstraat	96.7	106.4	14:14	14:06	14:00
Hoogstraat	98.0	105.1	14:16	14:08	14:02
Sint-Maria-Lierde	99.0	104.1	14:17	14:10	14:03
Hoogstraat, Eikenmolen					
Helling 3: Eikenmolen	99.4	103.7	14:18	14:10	14:04
Eikenmolen, Eikenmolen					
Zottegem					
Sint-Maria-Oudenhove	100.2	102.9	14:19	14:12	14:05
Lammerstraat, Bontestraat, Faliestraat					
Faliestraat, Faliestraat (N462), Faliestraat (N462), Brakelstraat (N462)	100.7	102.4	14:20	14:12	14:05

Wegwijzer & Uurrooster

km + km - 39 km/h 41 km/h 43 km/h

	km +	km -	39 km/h	41 km/h	43 km/h
Brakel					
Sint-Maria-Oudenhove	103.2	99.9	14:24	14:16	14:09
↻ Kasteeldreef, ↻ Meierij					
Michelbeke	104.5	98.6	14:26	14:18	14:11
↑ Meierij					
⏏ ↑ Meierij, ⚠ ↑ Guido Gezellestraat, ↻ Guido Gezellestraat, ↻ ⚠ Lepelstraat	105.4	97.7	14:27	14:19	14:12
⊠ Bevoorrading	105.9	97.1	14:28	14:20	14:13
↑ Lepelstraat					
⏏ ↑ Lepelstraat	106.7	96.3	14:29	14:21	14:14
Elst	106.9	96.1	14:30	14:21	14:14
↑ Lepelstraat					
⏏ ↑ Lepelstraat, ↻ ↑ Lepelstraat	107.5	95.5	14:30	14:22	14:15
⏏ ↑ Lepelstraat, ↻ Gentsestraat (N415), ↻ Boekelstraat	108.0	95.0	14:31	14:23	14:16
Zwalm					
Sint-Blasius-Boekel	109.5	93.6	14:33	14:25	14:18
↑ Marlboroughstraat					
⏏ ↑ Marlboroughstraat, ↻ Boekelbaan (N454)	110.7	92.3	14:35	14:27	14:19
⏏ ↑ Boekelbaan (N454)	110.9	92.2	14:36	14:27	14:20
Horebeke					
Sint-Maria-Horebeke	111.5	91.6	14:37	14:28	14:21
↻ Meersestraat					
Sint-Kornelis-Horebeke					
⏏ ↑ Meersestraat	113.1	89.9	14:39	14:31	14:23
↻ Haaghoek 🏔️ 2000m	113.5	89.5	14:40	14:31	14:23
⏏ ↑ Haaghoek	113.7	89.4	14:40	14:31	14:24
Brakel					
Zegelsem	114.7	88.4	14:41	14:33	14:25
↑ Haaghoek					
⏏ ↑ Teirlinckstraat, ↻ Sint-Ursmarsstraat	115.4	87.7	14:42	14:34	14:26
⏏ ↻ ↻ Oudenaardsestraat (N8)	115.9	87.1	14:43	14:35	14:27
Horebeke					
Sint-Kornelis-Horebeke	116.5	86.5	14:44	14:36	14:28
↑ Heerweg (N8)					
Sint-Maria-Horebeke	117.4	85.6	14:46	14:37	14:29
↑ Heerweg (N8), ↻ Stene (N454)					
Maarkedal					
Schorisse	119.7	83.3	14:49	14:40	14:32
↻ Zottegemstraat (N454)					
⏏ ↑ ↻ Zottegemstraat (N454), ↻ ⚠ ↑ Hofveldstraat (N454), ↑ Langestraat (N454) ↻	120.4	82.7	14:50	14:41	14:33
⏏ ↑ Langestraat (N454), ↑ Ronsestraat (N454), ↻ Koekamerstraat	121.8	81.2	14:52	14:43	14:35
Ronse	125.0	78.1	14:57	14:48	14:39
↑ Koekamerstraat					
Henegouwen					
Ellezelles	125.7	77.4	14:58	14:49	14:40
↑ Quatre Vents, ↻ ↻ Chaussée de Ninove (N48)					

Wegwijzer & Uurrooster

km + km - 39 km/h 41 km/h 43 km/h

Oost-Vlaanderen

Ronse

↑ Ninoofsesteenweg (N48), ↑ ▲ Ninovestraat (N48)	127.0	76.1	15:00	14:51	14:42
↓ ↑ Ninovestraat (N48), ▲ ↑ Ninovestraat (N48)	130.1	72.9	15:05	14:55	14:47
⤵ Eugène Soudan Square, ⤵ Bruul, ↑ ▼ Antonia Depoorterplein, ↑ ▼ Stefaan-Modest Glorieuxlaan	132.0	71.1	15:08	14:58	14:49
⤵ ▼ Broeke, ⤵ Kruisstraat	132.7	70.4	15:09	14:59	14:50
▼ ↑ Kruisstraat	133.9	69.2	15:11	15:01	14:52
Helling 4: Kruisberg	134.2	68.8	15:12	15:01	14:52
↑ Kruisstraat					

































































Maarkedal

Nukerke	134.5	68.6	15:12	15:02	14:53
▲ ⤵ Ommegangstraat, ⤵ ▼ Weitstraat ▲					
Etikhove	138.9	64.1	15:19	15:08	14:59
⤵ ⤵ Donderij ⤵ 800m, ↑ Hof te Fiennestraat ⤵ 300m					
Nukerke	140.7	62.3	15:21	15:11	15:01
▲ ⤵ Vlaamse Ardennenstraat, ⤵ Kleistraat, ⤵ Taaienberg					
Helling 5: Taaienberg	143.9	59.2	15:26	15:16	15:06
530m - Gem. 6,6% - Max. 15,8% - ⤵ 500m					
⤵ ⤵ Bossenaarstraat					
Etikhove	145.3	57.8	15:28	15:18	15:08
⤵ Onderbossenaarstraat					
↓ ↑ Onderbossenaarstraat, ⤵ Nederholbeekstraat ⤵, ↑ Etikhoveplein ⤵ 300m ⤵, ▲ ⤵ Gieterijstraat ⤵ 200m	145.7	57.3	15:29	15:18	15:08
▼ ⤵ ⤵ Gansbeekstraat (N457)	146.8	56.3	15:31	15:20	15:10
Maarke-Kerkem	147.8	55.3	15:32	15:21	15:11
⤵ Eikenberg					
Helling 6: Eikenberg	149.2	53.9	15:35	15:23	15:13
1200m - Gem. 5,2% - Max. 10% - ⤵ 1200m					

Oudenaarde

Volkegem	149.2	53.9	15:35	15:23	15:13
⤵ ⤵ Geraardsbergenstraat (N8), ⤵ Steenbergstraat					
↓ ↑ Steenbergstraat, ⤵ ⤵ Rogier Van Brakelstraat, ↑ De La Kethulleplein ⤵ 50m ↑ Volkegemberg, ⤵ Wolvenberg	150.7	52.3	15:37	15:26	15:15
Helling 7: Wolvenberg	152.2	50.8	15:39	15:28	15:17
645m - Gem. 7,9% - Max. 17,3%					
Mater	152.3	50.8	15:39	15:28	15:18
⤵ Holleweg ⤵ 2400m, ⤵ Karel Martelstraat					
↓ ↑ Karel Martelstraat, ↑ Matersplein ⤵, ⤵ Keirestraat	153.7	49.4	15:41	15:30	15:19
▼ ↑ Keirestraat, ▲ ↑ Keirestraat, ▲ ⤵ Jagerij ⤵ 100m, ▲ ⤵ Horebekeweg	154.7	48.4	15:43	15:31	15:21
Horebeke					
Sint-Maria-Horebeke	156.8	46.3	15:46	15:34	15:24
↑ Matersestraat					
↓ ↑ Matersestraat, ⤵ Dorpsstraat (N454), ⤵ ↑ Kerkplein (N454), ↑ Dorpsstraat	156.9	46.2	15:46	15:35	15:24
▼ ⤵ Kauwenberg, ⤵ Meersestraat (N454)	157.6	45.4	15:47	15:36	15:25
Sint-Kornelis-Horebeke					
↓ ↑ Meersestraat	158.8	44.2	15:49	15:37	15:27
⤵ Haaghoek ⤵ 2000m	159.2	43.8	15:50	15:38	15:27

Wegwijzer & Uurrooster

	km +	km -	39 km/h	41 km/h	43 km/h
  Haaghoek	159.4	43.7	15:50	15:38	15:27
Brakel					
Zegelsem	160.4	42.7	15:52	15:40	15:29
 Haaghoek,  Leberg					
Helling 8: Leberg	162.3	40.8	15:55	15:42	15:31
950m - Gem 4,2% - Max 13,8%					
  Pottenberg					
Brakel					
Elst	162.7	40.4	15:55	15:43	15:32
 Gentsestraat (N415),  Boekelstraat					
Zwalm					
Sint-Blasius-Boekel	164.1	39.0	15:57	15:45	15:34
 Marlboroughstraat					
  Marlboroughstraat   Boekelbaan (N454)	165.3	37.7	15:59	15:47	15:36
  Boekelbaan (N454)	165.5	37.6	16:00	15:47	15:36
Horebeke					
Sint-Maria-Horebeke	166.1	36.9	16:01	15:48	15:37
 Broekstraat (N454),  Smarre					
Sint-Denijs-Boekel	167.3	35.8	16:02	15:50	15:38
 Molenberg					
Helling 9: Molenberg	167.7	35.3	16:03	15:50	15:39
463m - Gem. 7% - Max. 14,2% -  300m					
  Wijlegem					
  Wijlegem,   Kouteren,  Wijlegem	168.4	34.6	16:04	15:52	15:40
Roborst	170.5	32.6	16:07	15:54	15:43
  Borstekouterstraat					
  Borstekouterstraat,   Borstekouterstraat  300m	171.4	31.7	16:09	15:56	15:44
  Borstekouterstraat 	172.2	30.8	16:10	15:57	15:45
Zottegem					
Velzeke-Ruddershove	172.4	30.7	16:10	15:57	15:46
 Paddestraat  2300m					
  Paddestraat,   Romeinsplein,  Beugelstraat	174.6	28.5	16:14	16:01	15:49
 Lippenhovestraat  1300m,  Lippenseweg,   Steenbekestraat	175.1	28.0	16:14	16:01	15:49
Oosterzele					
Balegem	178.5	24.5	16:20	16:06	15:54
 Bierman,  Evelandweg,   Houte					
 Cijnsweg,  Pontslag,  Frankenbos,   Frankenbos,  Frankenbos	179.8	23.3	16:22	16:08	15:56
  Lange Munte  2500m	182.1	20.9	16:25	16:12	15:59
Gavere					
Dikkelvenne	184.6	18.4	16:29	16:15	16:03
 Staatsbaan (N415),  Provinciebaan (N444)					
Oosterzele					
Scheldewindeke	185.7	17.3	16:31	16:17	16:04
 Hundelgemsesteenweg (N444)					
Gavere					

Wegwijzer & Uurrooster

	km +	km -	39 km/h	41 km/h	43 km/h
Baaigem					
↑ Hundelgemsesteenweg (N444)	186.2	16.9	16:31	16:17	16:05
Merelbeke					
↑ Hundelgemsesteenweg (N444)	187.5	15.5	16:34	16:19	16:07
← (aan fietswinkel) Molenstraat	191.3	11.8	16:39	16:25	16:12
↓ ↑ Molenstraat, ↕ ↕ Gaversessteenweg	191.8	11.2	16:40	16:26	16:13
↓ ↑ Gaversessteenweg	193.0	10.0	16:42	16:28	16:14
↓ ↑ Gaversessteenweg	196.1	7.0	16:47	16:32	16:19
↕ ↕ Zwijnaardsesteenweg (N469)	196.2	6.9	16:47	16:32	16:19
↑ Zwijnaardsesteenweg (N469), Scheldekanaal	196.4	6.7	16:47	16:32	16:19
Gent					
Zwijnaarde					
↓ ↑ Adolphe della Faillelaan, Schelde, E17 ↕ ↕ Heirweg Noord,	198.1	5.0	16:50	16:35	16:21
↑ Heirweg Noord, E40, Ringvaart	198.1	5.0	16:50	16:35	16:21
↑ Heirweg Noord, E40, Ringvaart	199.1	3.9	16:51	16:36	16:23
Gent					
↓ ↑ Zwijnaardsesteenweg, ↕ ↕ Haardstedestraat, ↕ ↕ Steenakker 700m ↕ ↕ Zwijnaardsesteenweg	199.9	3.2	16:53	16:38	16:24
Zwijnaardsesteenweg, Zwijnaardsesteenweg	199.9	3.1	16:53	16:38	16:24
Zwijnaardsesteenweg, Zwijnaardsesteenweg, Normaalschoolstraat	201.3	1.8	16:55	16:40	16:26
Zwijnaardsesteenweg, Zwijnaardsesteenweg, Normaalschoolstraat	201.9	1.2	16:56	16:40	16:27
Overpoortstraat, Sint-Pietersplein	202.6	0.4	16:57	16:42	16:28
Aankomst	203.1	0.0	16:57	16:42	16:28