

BEKER VAN BELGIE
COUPE DE BELGIQUE

HET
LAATSTE
NIEUWS
KBWB RLVB
lotto 2012

BEKER VAN BELGIE
COUPE DE BELGIQUE

HET
LAATSTE
NIEUWS
KBWB RLVB
lotto 2012

Samedi 15 septembre 2012

Coupe de Belgique Débutants Interclubs

Site du Calvaire (Rue du Meunier)



DOTTIGNIES



À partir de 13h00



4^{ème} Grand Prix de la Main



Distance : 79,84 kms

- Circuit en ligne de 50,72 kms

- Circuit local : 4 tours de 7,28 kms

Départ : 14h30 (Rue du Meunier)

Permanence : à partir de 10h00 (Chalet Square des rues Mimosas/Roses)

Nos Partenaires

Soirée sous chapiteau à partir de 19h00



BEKER VAN BELGIE COUPE DE BELGIQUE

HET
LAATSTE
NIEUWS

KBWB  RLVB



Lotto 2012



Samedi 15 septembre 2012 / Zaterdag 15 september 2012

Dottignies / Dottenijs

*Coupe de Belgique / Beker van België
Interclubs Débutants / Nieuwelingen*



4^{ème} GRAND PRIX DE LA MAIN





4^{de} GROTE PRIJS VAN DE HAND

Départ / Start : 14h30 - Arrivée / Aankomst : 17h00



Distance / Afstand : 79,84 kms

(Circuit en ligne de / Rit in lijn : 50,72 kms - Circuit local /
Lokaal rond : 4 x 7,28 kms)





Coupe de Belgique / Beker van België Interclubs Débutants / Nieuwelingen Dottignies / Dottenijs Informations / Informatie



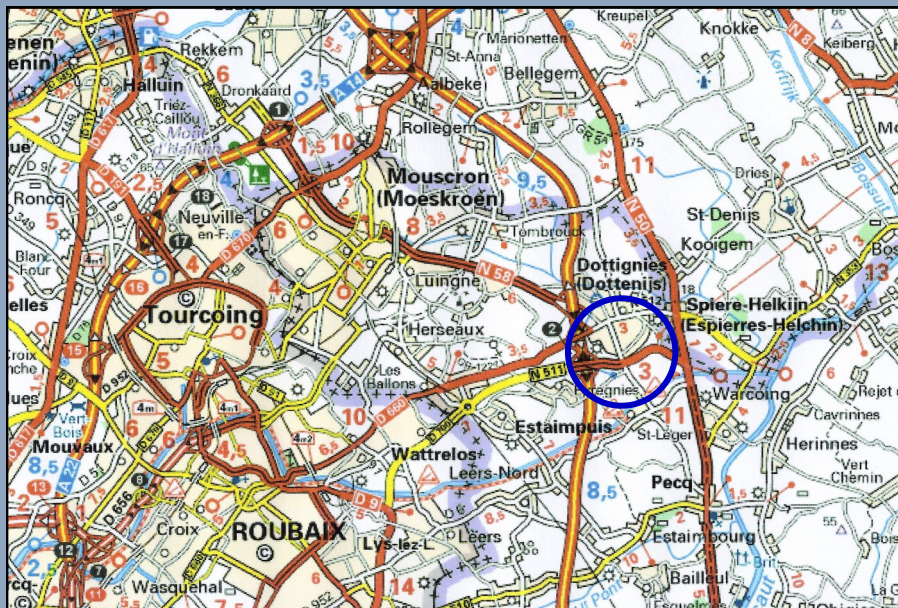
1. Comment atteindre l'évènement ? / Hoe is het evenement bereikbaar ?

A17-E403 (Sortie 2)

- en venant de Courtrai (Herseaux - Dottignies - Watrelos) : (N512) Rue de France, Rue de Saint-Léger, Rue de la Barrière de Fer ;
- en venant de Tournai (Dottignies - Roubaix - Pecq - Estaimpuis, direction Dottignies) : aux faux à gauche Rue du Pont Bleu, Rue de Saint-Léger, Rue de la Barrière de Fer.

A17-E403 (Uitrit 2)

- te komen door Kortrijk (Herseaux - Dottenijs - Watrelos) : (N512) Frankrijkstraat, Saint-Legerstraat, Ijzeren Bareelstraat ;
- te komen door Doornik (Dottenijs - Roubaix - Pecq - Estaimpuis, directie Dottenijs) : links bij de stoplichten Blauwe Brugstraat, Saint-Legerstraat, Ijzeren Bareelstraat



2. Parkings / Parkeren

- **Officiels - Collège des Commissaires / Officials - College van Commissarissen**
Chapiteau au square de la Rue des Mimosas et de la Rue des Roses, 7711 Dottignies
Feesttent op het plein van Mimosasstraat en Rozenstraat, 7711 Dottenijs
- **Coureurs / Renners**
Rue de la Barrière de Fer et Rue du Soleil levant, 7711 Dottignies
Ijzeren Bareelstraat en Zonsopgangstraat, 7711 Dottenijs
- **Voitures de club / Clubwagens**
Rue du Soleil Levant, 7711 Dottignies/ Zonsopgangstraat, 7711 Dottenijs

3. Où se trouvent les locaux ? / Waar bevinden zich de lokalen ?

Briefing Collège des Commissaires et Organisation / Briefing College van Commissarissen en Organisatie

Chapiteau au Square de la Rue des Mimosas et de la Rue des Roses, 7711 Dottignies

Feesttent op het plein van Mimosasstraat en Rozenstraat, 7711 Dottenijs

Retrait Laisser-passer et Dossards & Administration / Uitdelen volgbewijzen en rugnummers & Wedstrijdadministratie

Chalet au square de la Rue des Mimosas et de la Rue des Roses, 7711 Dottenijs

Chalet op het plein Mimosasstraat en Rozenstraat, 7711 Dottenijs

Permanence pendant et après l'épreuve, rédaction, résultats, remise des prix / Permanentie tijdens en na de wedstrijd, redactie, opmaken uitslagen, prijsuitreiking

Chalet au square de la Rue des Mimosas et de la Rue des Roses, 7711 Dottenijs

Chalet op het plein Mimosasstraat en Rozenstraat, 7711 Dottenijs

Préparation avant compétition et Vestiaires / Voorbereiding op de wedstrijd en Kleedkamers

Terrain de Football, Rue de la Haverie, 7711 Dottignies

Voetball Sportplein, Haveriestraat, 7711 Dottenijs

4. Contrôle Médical / Medische Controle

Reposoir Saint-Antoine, Avenue du Reposoir, 1, 7711 Dottignies

Rustoord Sint-Antonius, Rustoordlaan, 1, 7711 Dottenijs

5. Presse / Pers

Chapiteau au square de la Rue des Mimosas et de la Rue des Roses, 7711 Dottenijs

Feesttent op het plein Mimosasstraat en Rozenstraat, 7711 Dottenijs

5. VIP-Invités / VIP-Gasten

Chapiteau au square de la Rue des Mimosas et de la Rue des Roses, 7711 Dottenijs

Ouverture à partir de 11h.30

Feesttent op het plein Mimosasstraat en Rozenstraat, 7711 Dottenijs

Open vanaf 11u.30





Coupe de Belgique / Beker van België Interclubs Débutants / Nieuwelingen Dottignies / Dottenijs Guide Technique / Technische Gids



1. Collège des Commissaires / College van Commissarissen

Président/Voorzitter	BOSQUILLON Michel
Juge à l'arrivée/Aankomstrechtter	LIEGEOIS Claude
Commissaire 2/Commissaris 2	GOULEM Paul
Commissaire 3/Commissaris 3	DE MEY Sébastien
Commissaire Moto 1/Moto-commissaris 1	GENETELLI Laurent
Commissaire Moto 2/Moto-commissaris 2	COURROUX Henri
Résultats/Uitslagen	VANHOUTE Sabine
Pilote Moto 1/Piloot Moto 1	PLOMB Rudy
Pilote Moto 2/Piloot Moto 2	CROMBEZ Christian
Photo-Finish/Fotofinish	GOULEM Paul & STOCKMAN René (Hainaut)
Speaker Radio-Tour	COPPENOLLE Jean-Pierre
Opérateur/Operator FCWB	HAVELANGE Michel
National Team Reportage	RASSCHAERT Herwig (Telecom Team)
Docteur/Doktor	FOURMEAU Vivian

2. Programme & Préliminaires / Programma & Voorontwerpen

A. Permanence/Permanentie

- Ouverture des portes à 9h.30
Open de deuren vanaf 9u.30
- Inscriptions et retrait des dossards : de 10h.30 à 12h.00
Inschrijvingen en rugnummers intrekking : op 10u.30 tot 12u.00
- Briefing des directeurs sportifs : 12h.00
Briefing ploegleiders : 12u.00
- Briefing de l'Organisation avec la Police Fédérale (Sécurité) : 12h.30
Participation obligatoire des chauffeurs, motards, signaleurs et secouristes
Briefing van Organisatie met Federalpolitie (Veiligheid) : 12u.30
Verplichte deelname van wagenbestuurders, motopiloten, seingeveren en secouristen
- Réouverture de la permanence à 16h.30
Heropening van de permanentie vanaf 16u.30
- Classement et réception des prix à partir de 17h45
Klassement en prijsuitreiking vanaf 17u.45

B. Données de la course/Wedstrijdgegevens

Départ/Start :	14h.30 (14u.30) Rue du Meunier, 7711 Dottignies/Molenaarstraat , 7711 Dottenijs
Déviation/Afleiding :	Rue de la Barrière de Fer vers Rue du Soleil Levant, dans le dernier tour Ijzerenbareelstraat naar Zonsopgangstraat, in de laatste ronde
Arrivée/Aankomst :	Rue du Meunier, 7711 Dottignies/ Molenaarstraat, 7711 Dottenijs
Distance/Afstand :	79,84 kms (50,72 kms + 4 x 7,28 kms)
Prix/Prijzen :	900,00 € (30 prix/30 prijzen) + 5 prix des monts et 4 sprints (5 bergensprijs en 4 rushesprijs)
Prix de clubs/Clubprijzen:	530,00 € (25 prix/25 prijzen)
Photo-Finish/Fotofinish :	Dossards/Rugnummers : A droite/Rechts
Ravitaillement/Bevoorrading :	Boulevard des Canadiens/Kanadezenlaan (Circuits locaux/Lokalen ronde)

3. Responsable & Comité d'Organisation / Verantwoordelijke & Comité van Organisatie

ASBL Vélo-Club Communal « Les Sportifs » Dottignies

Rue Julien Mullie, 8, 7711 Dottignies - www.veloclubdottignies.be

• Secrétaire & Direction/Secretaris & Directie :	Marc DUQUESNOY	0496/25.75.68
• Correspondance/Correspondentie :	Pablo GILLARD	0472/31.85.17
• Permanence/Permanentie :	Alain DUMORTIER	056/84.57.06
• Contrôle médical/Medical controle :	Tina KRINGS	0471/60.59.24

Courriel/Brievenmail : info@veloclubdottignies.be

Le Staff/De Staff



Le Président/Voorzitter	VANDERMEULEN Gilbert Doorniksesteenweg, 262, 8510 Bellegem	Tél.: 00.32.56.48.85.78
Le Secrétaire/Secretaris Directeur de Course/ Koersdirector	DUQUESNOY Marc Clos du Val d'Espierre, 25, 7730 St-Léger	Tél. : 00.32.56.48.75.68 GSM : 00.32.496.25.75.68 Mail : marcduquesnoy@tvcablenet.be
Le Secrétaire-Adjoint/ Adjunct Secretaris Directeur de Course Adjoint/ Adjunct Koersdirector	GILLARD Pablo Rue de la Blanchisserie, 9, 7711 Dottignies	GSM : 00.32.472.31.85.17 Mail : gillardpab83@hotmail.com
Direction Sécurité & Permanence/ Director Veiligheid & Permanentie	DUMORTIER Alain Chaussée du Risquons-Tout,133, 7700 Mouscron	GSM : 00.32.56.84.57.06 Mail : dumortier.cyclotouriste@laposte.net
Direction Charroi/ Director Koerswagens	VALLEE André Rue des Combattants, 17, 7730 Néchin	GSM : 00.32.498.11.48.37 Mail : andré7730@hotmail.fr
Direction Matériel/ Director Materiaal	PESTIAUX Jean-Claude Avenue des Champs, 8, 7740 Warcoing	GSM : 00.32.473.42.70.73 Mail : jeanclaude.pestiaux@gmail.com
Direction Intendance & Contrôle Médical/ Director Gasten & Medische Controle	KRINGS Tina Rue de la Blanchisserie, 9, 7711 Dottignies	GSM : 00.32.471.60.59.24 Mail : tina.krings@live-fr
Direction Circuit/ Omloop Director	HEGGERMONT François Rue de la Haverie, 10, 7711 Dottignies	Tél. : 00.32.56.48.85.70
Permanence/ Permanentie	DELVILLE Michel Rue du Soleil Levant, 40, 7711 Dottignies	Tél. : 00.32.56.48.62.13

4. Service d'ordre / Ordediensten

WPR Hainaut
ZP Mouscron
ZP Val d'Escaut
PZ VLAS & MIRA Kortrijk

5. Hôpitaux / Ziekenhuizen

CHM Mouscron, Rue de Fécamp, 49, 7700 Mouscron	056/85.81.81
Clinique CHWaPi (Notre-Dame), Avenue Delmée, 9, 7500 Tournai	069/25.81.11
Campus Maria's Voorzienigheid, Loofstraat, 43, 8500 Kortrijk	056/24.21.10

6. Parcours (plans & itinéraires / Parcours (plannen & wegwijzer)

A. Grand Circuit / Grote Ronde

BEKER VAN BELGIË COUPE DE BELGIQUE
HET LAIESTE WELKOM 2012

Coupe de Belgique Débutants Interclub 1.17—Beker van België Nieuweligen Interclub 1.17 - 2012
DOTTIGNIES (DOTTENIJS) - 4^{ème} Grand Prix de la Main (Départ - Vertrek : 14h30)
Circuit en ligne/Rit in lijn (50,72 kms) - Samedi 15 septembre 2012/Zaterdag 15 september 2012

KWB RLVB
Cyclote
Wielband Vlaanderen



B. Circuit Local / Lokale Ronde

BEKER VAN BELGIË COUPE DE BELGIQUE
 HET LAATSTE NIEUWS 2012

Coupe de Belgique Débutants Interclub 1.17 – Beker van België Nieuwelingen Interclub 1.17 - 2012
DOTTIGNIES (DOTTENIJS) - 4^{ème} Grand Prix de la Main (Départ - Vertrek : 14h30)
Circuit local/Lokaal rond (4 x 7,28 kms) - Samedi 15 septembre 2012/Zaterdag 15 september 2012

KBWB/RLVB
 Cycloclub
 Wielrennersbond

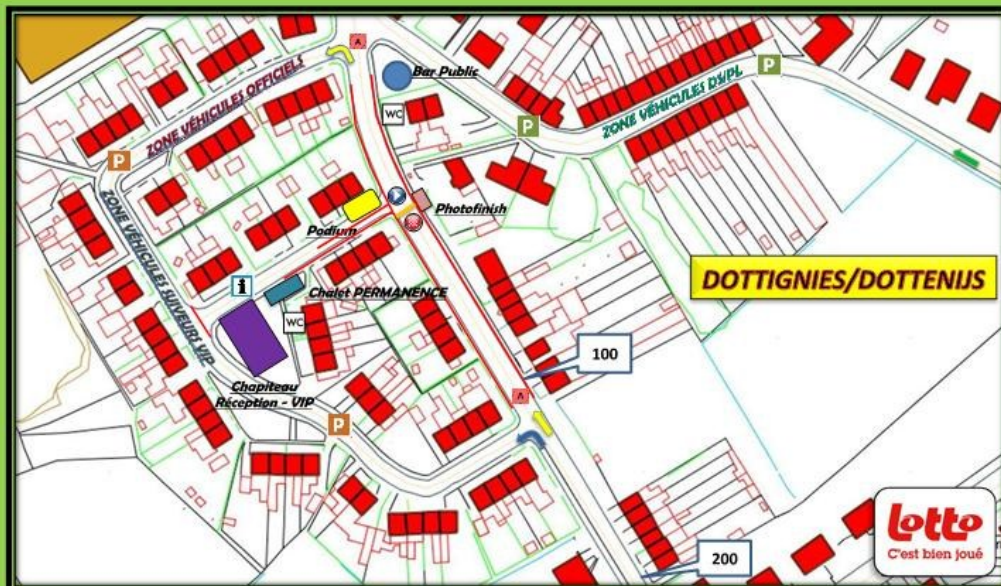


C. Site Départ & Arrivée / Plaats Vertrek & Aankomst

BEKER VAN BELGIË COUPE DE BELGIQUE
 HET LAATSTE NIEUWS 2012


4^{ème} Grand Prix de La Main/4de Grote Prijs van de Hand
Coupe de Belgique Débutants IC/Beker van België Nieuwelingen IC
Site Départ/Arrivée – Plaats Vertrek/Aankomst
Samedi 15 Septembre 2012 – Zaterdag 15 September 2012

Wielrennersbond
 Cycloclub
 KBWB/RLVB

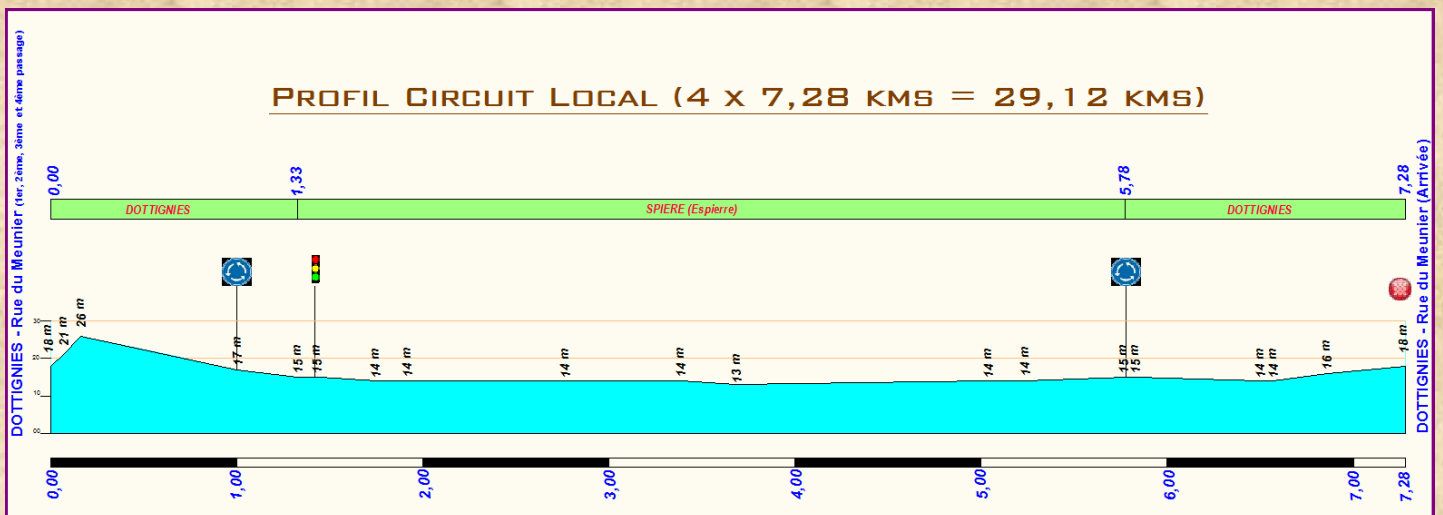


D. Profils / Profielen

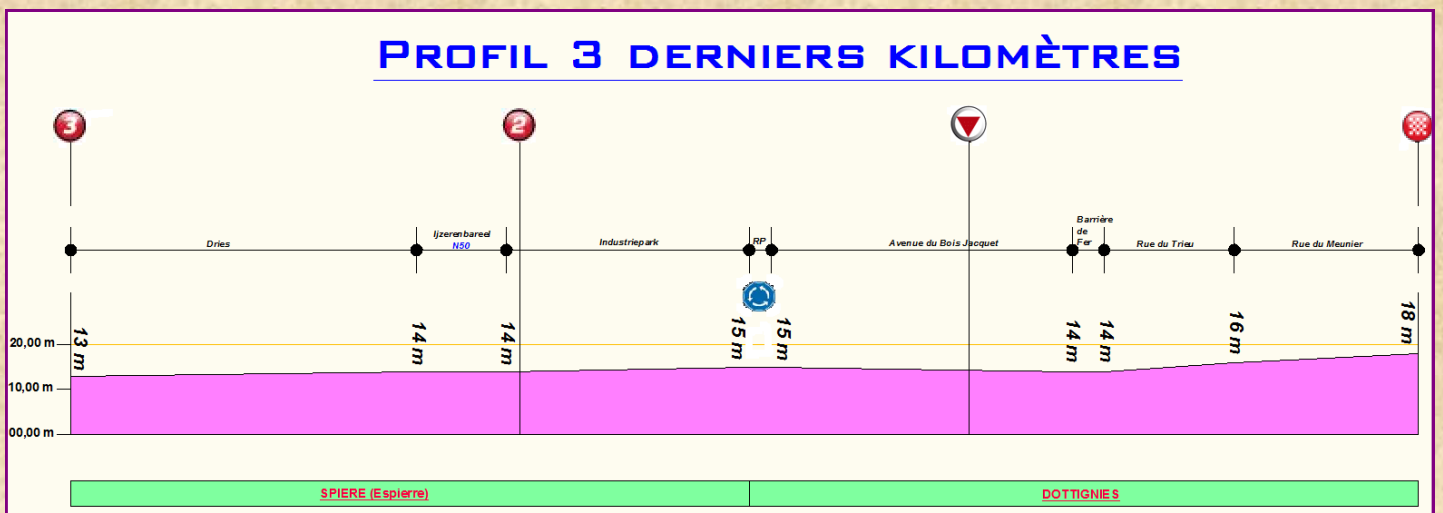
a. Grand Circuit / Grote Ronde



b. Circuit Local / Lokale Ronde



3. 3 derniers Kms / 3 laatste Km





Samedi 15 septembre 2012

4ème Grand Prix de la Main 2012



ITINERAIRES & HORAIRES



Débutants Interclubs 1.17.



					Heures de passage				
					Moyenne en Km/h				
Communes, entités, rues traversées					Km +	Km -	38.	40.	42.
Province de Hainaut									
Mouscron									
				Dottignies					
				Dottignies					
				<i>Rue du Meunier – Départ face Rue des Mimosas</i>	0.00	79.84	14:30	14:30	14:30
				Rue Soleil Levant	0.07	79.77	14:30	14:30	14:30
				N 512 - Boulevard des Canadiens	0.16	79.78	14:30	14:30	14:30
				N 512 - Rond-point du Boulevard des Canadiens	1.00	78.84	14:32	14:32	14:31
Province West-Vlaanderen									
Spiere-Helkijn (Espierre-Helchin)									
				Spiere					
				Spiere					
				N 512 – Cotoirelaan	1.33	78.51	14:32	14:32	14:32
				N 512 – Carrefour N 512 - N 50	1.42	78.42	14:32	14:32	14:32
				N 512 – Jacquetbosstraat	1.45	78.39	14:32	14:32	14:32
				N 512 – Jean Lefebvrelaan	1.75	78.09	14:33	14:33	14:32
				Jacquetbosstraat -	1.92	77.92	14:33	14:33	14:33
				Jacquetbosstraat - pavés sur 700m	2.77	77.07	14:34	14:34	14:34
				N 512 – Jacquetbosstraat	3.39	76.45	14:35	14:35	14:35
				N 512 – Luitenant Robecynplein	3.77	76.07	14:36	14:35	14:35
				N 353 – Oudenaardesteeweg	4.02	75.82	14:36	14:36	14:36
				N 353 – Pont sur Canal de l'Espierre	4.16	75.68	14:37	14:36	14:36
Province de Hainaut									
Pecq-Hérinnes									
				Warcoing					
				Warcoing					
				N 353 – Rue Royale	4.69	75.15	14:37	14:37	14:37
				Rue de la Sucrierie	5.66	74.18	14:39	14:39	14:38
				Rue du Rivage	6.29	73.55	14:40	14:39	14:39
				Pont sur l'Escaut	6.32	73.52	14:40	14:40	14:39
				Hérinnes					
				Hérinnes					
				Rue du Vieil Escaut	6.54	73.30	14:40	14:40	14:39





			Rue du Vieil Escout -	Plateau dos d'âne -	7.22	72.62	14:41	14:41	14:40
			Chaussée d'Audenaerde -		7.29	72.55	14:42	14:41	14:40
			Rue de la Cure		7.31	72.53	14:42	14:41	14:40
			Rue du Général Le Maire		7.50	72.34	14:42	14:41	14:41
			GÔTE DU BOIS-BLANC		8.17	71.67	14:43	14:42	14:42
			Rue de Marvis		9.60	70.24	14:45	14:44	14:44
Celles									
Molembaix					Molembaix				
			Chemin Vert		9.75	70.09	14:45	14:45	14:44
			Rue de Billemont		10.70	69.14	14:47	14:46	14:45
Tournai									
Mont-Saint-Aubert					Mont-Saint-Aubert				
			Rue de Billemont		11.26	68.58	14:48	14:47	14:46
			Grand Rejet		11.37	68.47	14:48	14:47	14:46
			Grand Rejet		11.96	67.88	14:49	14:48	14:47
			Grand Rejet		12.23	67.61	14:49	14:49	14:47
			Grand Rejet		12.78	67.06	14:50	14:49	14:48
			Rue de la Farinette		13.01	66.83	14:51	14:50	14:49
Celles									
Molembaix					Molembaix				
			Rue des Chênes		14.13	65.71	14:52	14:51	14:50
			Rue du Village		15.05	64.79	14:54	14:53	14:51
Velaines					Velaines				
			Rue du Village		17.17	62.67	14:57	14:57	14:55
			N 48 - Chaussée de Renaix (Lieu-dit "Le Clipet")		17.27	62.57	14:57	14:57	14:55
			N 48 - Clipet		17.44	62.40	14:58	14:58	14:55
			Rue Fauchy		18.95	60.89	15:00	14:59	14:57
			Rue Berlion		19.84	60.00	15:01	15:00	14:58
Tournai									
Mourcourt					Mourcourt				
			Route de Velaines		20.86	58.98	15:03	15:02	14:59
			Rue du Vieux Comté		22.35	57.49	15:05	15:04	15:02
			GÔTE DU VIEUX-COMTÉ		22.90	56.94	15:06	15:05	15:03
			Passage sur pont Autoroute A8-E429		23.02	56.82	15:07	15:05	15:03
			Rue du Château de Baudignies		23.09	56.75	15:07	15:05	15:03
			Rue du Château de Baudignies		24.83	55.01	15:09	15:08	15:05
			Passage sous pont Autoroute A8-E429		24.85	54.99	15:09	15:08	15:05
			Route de Velaines		25.17	54.67	15:10	15:08	15:06
			N 48 - Route Provinciale		26.09	53.75	15:11	15:09	15:07
			N 48 - Chemin de Celles		26.62	53.22	15:12	15:10	15:08
			Rue d'Obigies		28.22	51.62	15:15	15:13	15:10
			GÔTE DU BRÛLÉ		28.43	51.41	15:15	15:13	15:11
			Chemin du Vieux Comté		28.46	51.38	15:15	15:13	15:11
Mont-Saint-Aubert					Mont-Saint-Aubert				
			Chemin du Vieux Comté		28.86	50.98	15:16	15:14	15:11





		Rue du Bourdeau		29.10	50.74	15:16	15:14	15:12
		GOL DE LA CROIX JUBARU	Special Prime	30.26	49.58	15:18	15:16	15:13
		Rue des Crupes - ; Descente rapide : 13%		30.53	49.31	15:18	15:16	15:14
Kain				Kain				
		Rue du Mont-Saint-Aubert		31.74	48.10	15:20	15:18	15:15
		Rue d'Omerie		32.01	47.83	15:21	15:19	15:16
		Rue Raoul Van Spitael		32.91	46.93	15:22	15:20	15:17
		Rue Albert Delcambre		33.49	46.35	15:23	15:21	15:18
		Rue Joseph Poutrain		33.70	46.14	15:23	15:21	15:18
		Avenue des Alliés		33.96	45.88	15:24	15:21	15:19
		: N 51 Avenue des Alliés : dévoiement sur 250 m		34.34	45.50	15:25	15:22	15:19
		Avenue des Alliés		34.59	45.25	15:25	15:22	15:19
Pecq-Hérinnes								
Obigies				Obigies				
		Grand Rue		35.31	44.53	15:26	15:23	15:20
		Domaine du Château d'Obigies		36.26	43.58	15:28	15:25	15:22
		Rue Frayère		36.52	43.32	15:28	15:25	15:22
		Rue de la Tourelle		37.58	42.26	15:29	15:27	15:24
		GÔTE DE LA TOURELLE	GPM 4	38.19	41.65	15:30	15:28	15:25
		Rue du Vieux Comté		38.45	41.39	15:31	15:28	15:25
Hérinnes				Hérinnes				
		Rue du Vieux Comté		38.85	40.99	15:32	15:28	15:26
		Chaussée d'Audenaerde		39.71	40.13	15:33	15:29	15:27
		Rue Garnier		40.28	39.56	15:34	15:30	15:27
		GÔTE DE GARNE	GPM 5	41.69	38.15	15:36	15:33	15:29
		Rue des Pauvres Hommes		41.93	37.91	15:37	15:34	15:30
		Rue de Carne		42.01	37.83	15:37	15:34	15:30
		Chaussée d'Audenaerde		43.30	36.54	15:39	15:36	15:32
		Chaussée d'Audenaerde : : - Plateau sur 50 m. !		43.38	36.46	15:39	15:36	15:32
		N 510 - Drève Henri Dunant		43.40	36.44	15:39	15:36	15:32
		N 510 - Pont sur l'Escout		44.29	35.55	15:40	15:37	15:33
Pecq				Pecq				
		N 510 - Rue Albert ler		44.37	35.47	15:40	15:37	15:33
		Rue de la Croix-Rouge		44.55	35.29	15:41	15:38	15:34
		Bas Chemin		44.86	34.98	15:41	15:38	15:34
		Carrefour N 50 (Chaussée de Courtrai)		45.11	34.73	15:42	15:38	15:34
		Rue de Saint-Léger		45.13	34.71	15:42	15:38	15:34
Estaimpuis								
Saint-Léger				Saint-Léger				
		Rue de Pecq		47.24	32.60	15:45	15:42	15:37
		Rue de Warcoing		47.79	32.05	15:46	15:42	15:38
		Rue du Château d'Eau		48.01	31.83	15:46	15:43	15:39
		Carrefour N 511		49.31	30.53	15:48	15:44	15:40
Mouscron								
Dottignies				Dottignies				





	↑	Rue du Pont Bleu		49.43	30.41	15:48	15:45	15:41
⚠	→	Rue Georges Desmet		49.64	30.20	15:49	15:45	15:41
	↑	Rue du Trieu		49.95	29.89	15:49	15:46	15:41
	↑	KILOMÈTRE 50 Kms 50 50		50.00	29.84	15:49	15:46	15:41
	↻	Entrée du circuit local : Rue du Meunier		50.30	29.54	15:50	15:46	15:42
	↻	Rue du Meunier		50.30	29.54	15:50	15:46	15:42
🚶	↑	Ligne d'arrivée : 1^{er} passage (Rue du Meunier) S1		50.72	29.12	15:51	15:47	15:42
	↑	Rue Soleil Levant		50.79	29.05	15:51	15:47	15:43
🚶	⚠	↑ N 512 - Boulevard des Canadiens (Point ravitaillement)		50.88	28.96	15:52	15:47	15:43
🚶 Ravitaillement autorisé du 1^{er} passage jusqu'au 3^{ème} passage, sur 1000 m Bd. des Canadiens								
🚶	↑	N 512 - Rond-point du Boulevard des Canadiens	▶	51.72	28.12	15:52	15:48	15:44
Province West-Vlaanderen								
Spiere-Helkijn (Espierre-Helchin)								
Spiere				Spiere				
	↑	N 512 - Catoirelaan		52.05	27.79	15:52	15:49	15:44
⚠	↑	N 512 - Carrefour N 512 - N 50		52.14	27.70	15:53	15:49	15:44
	↑	N 512 - Jacquetbosstraat		52.17	27.67	15:53	15:49	15:45
	↑	N 512 - Jean Lefebvrelaan		52.47	27.37	15:53	15:50	15:45
⚠	↻	Jacquetbosstraat - ⚠	▶	52.64	27.20	15:54	15:50	15:45
	↑	Jacquetbosstraat - ⚠ XXXXX : pavés sur 700m		53.49	26.35	15:55	15:51	15:46
⚠	↑	Moeras		54.11	25.73	15:56	15:52	15:47
⚠	↻	Dries ⚠		54.40	25.44	15:56	15:52	15:48
	↻	N 50 - Ijzeren Bareel		55.76	24.08	15:59	15:54	15:50
	↻	N 511 - Industriepark		55.96	23.88	15:59	15:55	15:50
Province de Hainaut								
Pecq-Hérinnes								
Dottignies				Dottignies				
🚶	⚠	→ N 511 - Rond-Point Industriel		56.50	23.34	15:59	15:56	15:50
	⚠	→ Avenue du Bois Jacquet		56.55	23.29	16:00	15:56	15:51
	⚠	↻ Rue de la Barrière de Fer (Dernier tour : dérivation voitures DS)		57.22	22.62	16:01	15:57	15:52
⚠ Attention : fin du dernier tour, voitures DS déviées tout droit Rue du Soleil Levant, suivre flèche: →								
	⚠	↻ Rue du Trieu		57.29	22.55	16:01	15:57	15:52
	↻	Rue du Meunier		57.58	22.26	16:01	15:57	15:52
🚶	↑	Ligne d'arrivée : 2^{ème} passage (Rue du Meunier) S2		58.00	21.84	16:02	15:57	15:52
🚶	↑	Ligne d'arrivée : 3^{ème} passage (Rue du Meunier) S3		65.28	14.56	16:13	16:09	16:03
🚶	↑	Ligne d'arrivée : 4^{ème} passage (Rue du Meunier) S4		72.56	7.28	16:25	16:20	16:13
🚶	↻	Ligne d'arrivée : 5^{ème} passage ARRIVEE		79.84	0.00	16:37	16:30	16:24





LEGENDE - LEGEND

	A gauche	<i>(Links af)</i>
	Tout droit	<i>(Recht door)</i>
	A droite	<i>(Rechts af)</i>
	Depart	<i>(Vertrek)</i>
	Arrivée	<i>(Aankomst)</i>
	Sprints	<i>(Rushes)</i>
	GPM	<i>(GP Berg)</i>

ENTITE	(Gemeente)
Localité	(Lokaliteit)
Province	(Provincie)

	Arrivée	<i>(Aankomst)</i>
	Côte	<i>(Berg)</i>
	Depart	<i>(Vertrek)</i>
	Arrivée	<i>(Aankomst)</i>
	Drapeau jaune : DANGER !	<i>(Gele vlag : GEVAAR)</i>
	Attention Danger	<i>(Aandacht gevaar)</i>
	Rond-point	<i>(Rotonde)</i>
	Carrefour	<i>(Kruising)</i>
	Route étroite	<i>(Smalle weg)</i>
	Virages	<i>(Draait)</i>
	Eglise (Centre)	<i>(Kerk (Centrum))</i>
	Pavés	<i>(Kasseien)</i>
	Dos d'âne	<i>(Ezel)</i>
	Chicanes, îlots	<i>(Baffles, Verkeer eilanden)</i>

Dotignies Entrée de localités *(Voor plaatsen)*

