




## Topcompetitie Nieuwelingen 1.17 30 Augustus 2015

### Onder voorbehoud van wijzigingen!

- **Datum:** 30 augustus 2015
- **afhalen rugnummers / kaderplaatjes en volgbewijzen :** Jeugdhuis Guuk (boven zaal De Vrede)  
Dorpsstraat 26 te 1755 Gooik
- **Start:** 15.00 u Kerkplein Gooik
- **Briefing ploegleiders:** 13u Jeugdhuis Guuk (boven zaal De Vrede) · Dorpsstraat 26 te 1755 Gooik
- **Parcours:** (start) Dorpsstraat – wijngaardstraat – Edingssesteenweg – Ninoofsesteenweg – Wolvenstraat – Terlostraat – Koekoekstraat – (aankomst) dorpsstraat
- **Afstand:** 9 ronden van 8.6 km = 77.4 km
- **Kleedkamers :** sporthal De Koornmolen : Processiestraat, 1755 Gooik
- **Contactpersoon:** Geert De Slachmuylder 0476 56 19 88 [de.drie.hamers@telenet.be](mailto:de.drie.hamers@telenet.be)
- **Huldiging:** Podium op Kerkplein Gooik
- **Medische Controle:** Jeugdhuis Guuk (boven zaal De Vrede) Dorpsstraat 26 te 1755 Gooik
- **Bergprijzen GPM:** in 4<sup>de</sup>, 6<sup>de</sup> en 8<sup>ste</sup> ronde.
- **Rushes:** na 3<sup>de</sup>, 5<sup>de</sup> en 7<sup>de</sup> ronde aan aankomstlijn.
- **Ziekenhuis:** AZ Halle Sint Maria ziekenhuislaan 100, 1500 Halle 02/363 12 11



## Topcompetitie Nieuwelingen 1.17 30 Augustus 2015

**PARCOURS  
TOPCOMPETITIE NIEUWELINGEN  
8,6KM X 9 RONDEN = 77,4 KM**

**GOC START**

**AANKOMST**

- 1. DORPSSTRAAT
- 2. WIJNGAARDSTRAAT
- 3. EDINGSESTEENWEG
- 4. NINOOFSESTEENWEG
- 5. WOLVENSTRAAT
- 6. STRIJLANDSTRAAT
- 7. TERLOSTRAAT
- 8. KOEKOEKSTRAAT



[www.topokaarten.be](http://www.topokaarten.be) | [www.cartestopo.be](http://www.cartestopo.be)




lannoo uitgeverij

NATIONAL GEOGRAPHIC INSTITUUT  
INSTITUT GEOGRAPHIQUE NATIONAL

**Pythagoras**



1:14000

Km Tot	Km Afg	Parcours			40 km/u
77.4	0	<b>VERTREK:</b> Dorpsstraat 26 gook thv Cafe De Vrede			15u00'00''
77.3	0.1	Wijngaardstraat			15u00'15''
76.6	0.8	Edingsesteenweg N285			15u01'12''
74.6	2.8	Ninoofsesteenweg N28			15u04'12''
72.3	5.1	Wolvenstraat			15u07'39''
71.1	6.3	Strijlandstraat			15u09'18''
69.9	7.5	Terlostraat			15u11'15''
69.4	8.1	Koekoekstraat			15u12'09''
68.8	8.6	<i>Dorpsstraat 1<sup>ste</sup> passage / BEGIN 2<sup>DE</sup> RONDE</i>			15u12'54''
60.2	17.2	<i>Dorpsstraat 2<sup>de</sup> passage / BEGIN 3<sup>DE</sup> RONDE</i>			15u25'48''
51.6	25.8	<i>Dorpsstraat 3<sup>de</sup> passage / BEGIN 4<sup>DE</sup> RONDE</i>		 RUSH 1	15u38'42''
48	29.4	Ninoofsesteenweg N28		 GPM 1	
43	34.4	<i>Dorpsstraat 4<sup>de</sup> passage / BEGIN 5<sup>DE</sup> RONDE</i>			15u51'36''
34.4	43	<i>Dorpsstraat 5<sup>de</sup> passage / BEGIN 6<sup>DE</sup> RONDE</i>		 RUSH 2	16u04'30''
30.8	46.6	Ninoofsesteenweg N28		 GPM2	
25.8	51.6	<i>Dorpsstraat 6<sup>de</sup> passage / BEGIN 7<sup>DE</sup> RONDE</i>			16u17'24''
17.2	60.2	<i>Dorpsstraat 7<sup>de</sup> passage / BEGIN 8<sup>STE</sup> RONDE</i>		 RUSH 3	16u30'18''
13.6	63.8	Ninoofsesteenweg N28		 GPM3	
8.6	68.8	<i>Dorpsstraat 8<sup>ste</sup> passage / BEGIN 9<sup>DE</sup> RONDE</i>			16u43'12''
0	77.4	<b>AANKOMST</b>			16u56'06''