



TECHNISCHE GEGEVENS – MEMORIAL IGOR DECRAENE – 08.09.2019

www.memorial-igor-decraene.be

Organisatie

KSV Deerlijk vzw ism memorial Igor Decraene vzw

Contactpersoon

Frederik Broché, 0032.495.430.431, mem.igordecraene@gmail.com

Inschrijvingen & afhalen rugnummers & kleedruimtes (geen douches)

Vrije basisschool De Biest – Bieststraat 75, Waregem

Exacte startorde >> Via Belgian Cycling website

Check zeker laatste update de dag voordien!

	Afstand	Eerste start	
Recreanten in duo	21,2km (2R)	12.00	PODIUM 13.30
Dames nieuwelingen	10,6km (1R)	13.39	PODIUM 14.30
Dames junioren	10,6km (1R)	13.51	
Heren nieuwelingen	10,6km (1R)	14.18	PODIUM 15.45
Dames Elites	21,2km (2R)	14.59	
Heren Junioren	21,2km (2R)	15.09	PODIUM 16.45
Heren U23	31,8km (3R)	16.48	PODIUM 18.30

Belangrijk

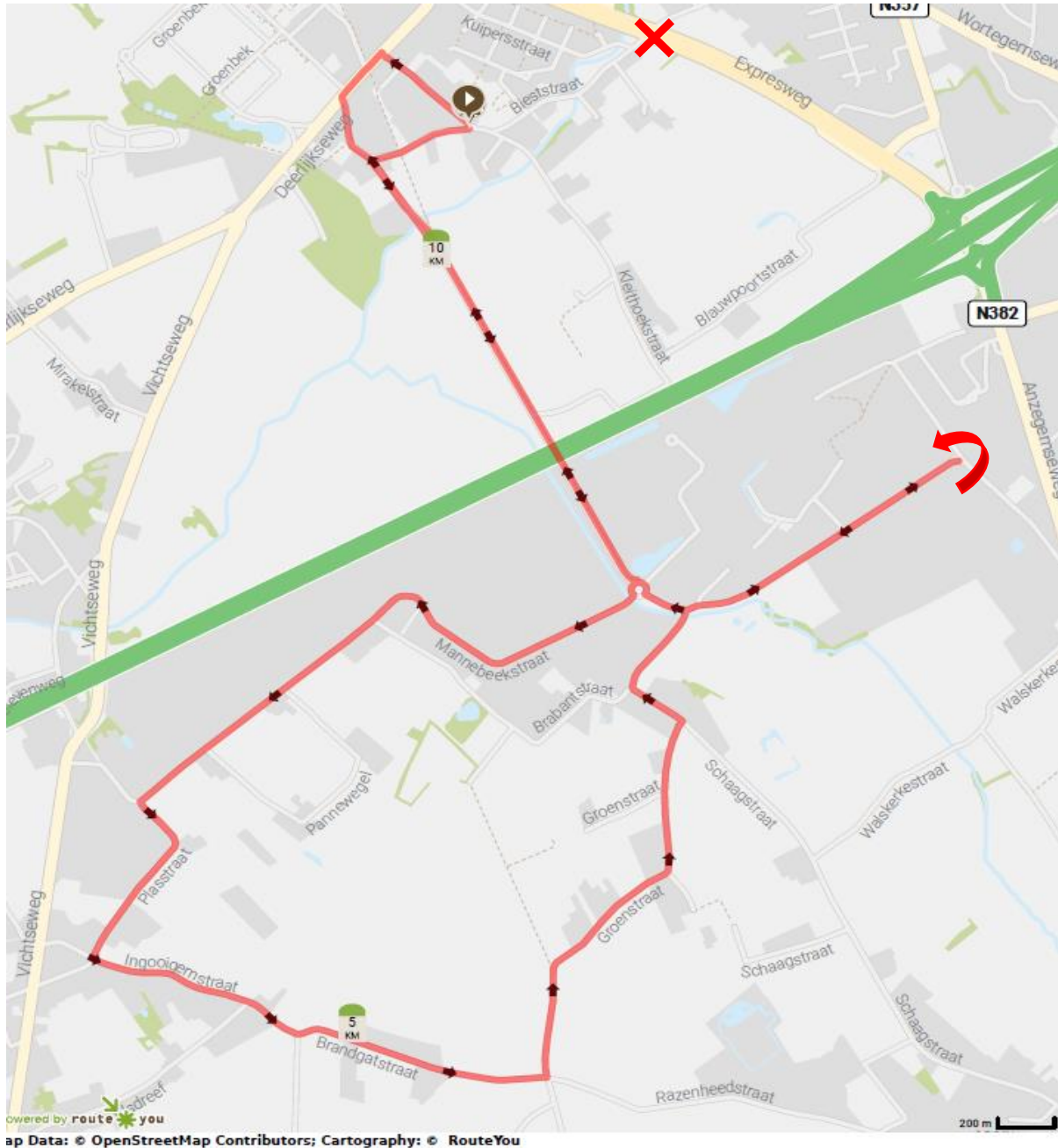
- Het centraal punt van de tijdrit bevindt zich op het **Biestplein**. Dit plein wordt echter vrijgehouden voor ordenen van de volgwagens voor vertrek van de renners en wordt dus niet gebruikt als parking. Enkel wagens met volgbewijs kunnen op de parking aanrijden indien hun renner bijna aan de beurt is.

Parkeerplaats voor deelnemers en toeschouwers is er voldoende in de straten voor het Biestplein. Het is aan te raden aan te rijden via Bieststraat (Oostkant) - aan de zijde van de winkel 'DELSPORT' (zie rood kruisje op de kaart **X**)

Komende van de E17 > Na de afrit 2^e lichten – volg bewegwijzering)

Parcours - 10,6 km (uitgepijld vanaf de week vooraf – wijziging aankomstzone!)

Biestplein – Bieststraat – Henri Lebbestraat – Deerlijkseweg – Industrielaan – Mannebeekstraat – Brabantstraat – Plasstraat – Ingooigemstraat – Brandgatstraat – Groenstraat – Schaagstraat - Vijverdamstraat – Industrielaan (bocht 180°) – Industrielaan – Mottestraat – Bieststraat.



Parcours is in detail ook te raadplegen en te downloaden via

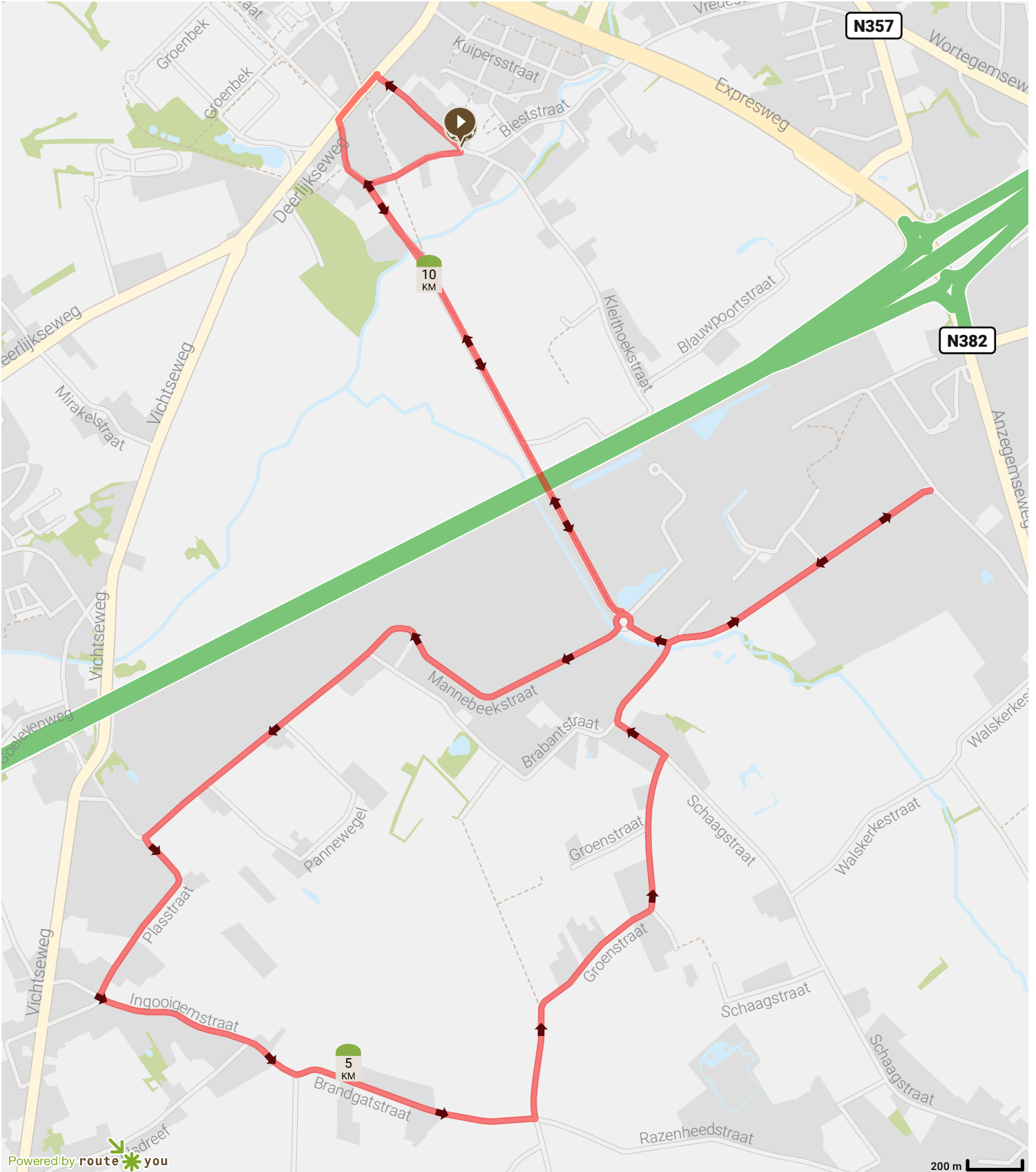
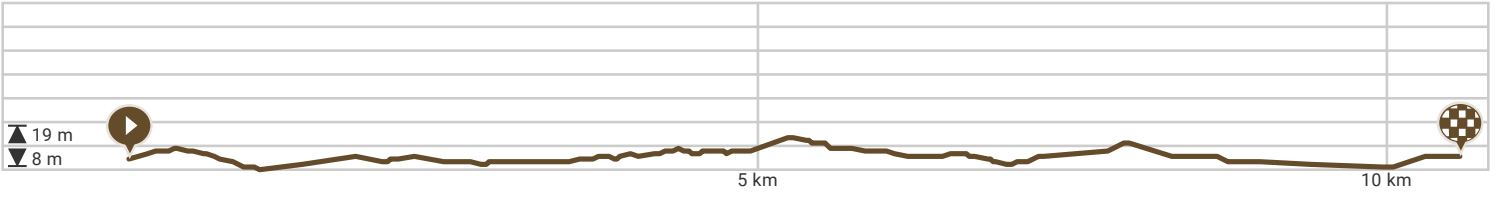
<https://www.routeyou.com/nl-be/route/view/6041211/fietsroute/memorial-igor-decraene-2019>



Memorial Igor Decraene 2019



- Lengte: 10.57 km
- Stijging: 28 m
- Moeilijkheidsgraad: 1/10



Powered by routeyou

Map Data: © OpenStreetMap Contributors; Cartography: © RouteYou