

LA RONDE DE MOUSCRON









































LUNDI 13 AVRIL

GP Alfred Gadenne

113,5 KMS

				Heures de passage			
	Stationnement INTERDIT sur tout le Circuit					Moyenne en Km/h	
	Communes , entités, rues traversées	Km +	Km -	36	38	40	
	Province du Hainaut						
Mouscron							
	Départ fictif :Grand Place	Km +	Km -	30K/h			
	↑ Rue de Courtrai	0,0	3,95	13:30			
	↑ Avenue Royale	0,22	3,73	13:30			
	Ilôt à l'entrée du Rond-point	0,48	3,47	13:30			
	↑ Avenue Royale	0,48	3,47	13:30			
	→ Avenue du Château	0,62	3,33	13:31			
	→ Rue de la Carpe	1,40	2,55	13:32			
	← Rue du Village	1,60	2,35	13:33			
LUINGNE							
	← Place de Luingne	2,00	1,95	13:34			
	↑ Rue Hocedez	2,10	1,85	13:34			
	→ Rue Curiale	2,18	1,77	13:34			
	↑ Chaussée de Dottignies	2,47	1,48	13:34			
	!!! Radar !!!	3,00	0,95	13:36			
	Ilôt à l'entrée du Rond-point	3,60	0,35	13:37			
	↑ N58 Boulevard des Alliés (RP des Bobines)	3,70	0,25	13:37			
		Km +	Km -	36K/h	38K/h	40K/h	
	Départ réel :N58 BVD des Allies	0,00	113,5	13:40	13:40	13:40	
	!!! Radar !!!	0,6	112,9	13:41	13:40	13:40	
	!!! Radar !!!	1,2	112,3	13:42	13:41	13:41	
	↑ N58 Boulevard des allies	1,8	111,7	13:43	13:42	13:42	
	↑ N58 Boulevard des allies	2,5	111,0	13:44	13:44	13:43	
	→ N511	3,9	109,6	13:46	13:46	13:45	
	← N511	4,0	109,5	13:46	13:46	13:46	
	← N511	4,1	109,4	13:46	13:46	13:46	
	↑ N511	4,6	108,9	13:47	13:47	13:46	
Estaimpuis							
	↑ N511 Boulevard Abbe L.M.Goormachtigh	5,9	107,6	13:49	13:49	13:48	
	Ilôt à l'entrée du rond-point	6,7	106,8	13:51	13:50	13:50	
	↑ N511 Boulevard Abbe L.M.Goormachtigh	6,7	106,8	13:51	13:50	13:50	
	Ilôt à l'entrée du rond-point	7,4	106,1	13:52	13:51	13:51	
	↑ N50 Grand Route	7,4	106,1	13:52	13:51	13:51	
	↑ N50 Pont sur Canal	7,9	105,6	13:53	13:52	13:51	
WARCOING							
		8,3	105,2	13:53	13:53	13:52	

		Rue des Tilleuls	8,6	104,9	13:54	13:53	13:52
		Casse-vitesse	8,9	104,6	13:54	13:54	13:53
		Casse-vitesse	9,0	104,5	13:55	13:54	13:53
		Rue du Rivage	9,5	104,0	13:55	13:55	13:54
		Rue de la Sucrierie	10,2	103,3	13:57	13:56	13:55
HERINNES			10,3	103,2	13:57	13:56	13:55
		Rue du vieil Escaut	10,7	102,8	13:57	13:56	13:56
		Casse-vitesse	10,8	102,7	13:58	13:57	13:56
		Ilôt directionnel	10,8	102,7	13:58	13:57	13:56
		Chaussee d'Audenarde	11,2	102,3	13:58	13:57	13:56
POTTES			12,4	101,1	14:00	13:59	13:58
		Rue de Lannois	13,3	100,2	14:02	14:01	13:59
		Ilôt directionnel	14,7	98,8	14:04	14:03	14:02
		!!! Radar !!!	14,7	98,8	14:04	14:03	14:02
		Rue de Guerminies	14,8	98,7	14:04	14:03	14:02
		Place de Pottes	15,5	98,0	14:05	14:04	14:03
ESCANAFFLES			16,4	97,1	14:07	14:05	14:04
		Ilôt directionnel (passage des 2 côtés)	15,6	97,9	14:06	14:04	14:03
		Rue de la Tourelle	16,4	97,1	14:07	14:05	14:04
		Rue Pont à l'Haye	17,6	95,9	14:09	14:07	14:06
		Ilôt directionnel	19,3	94,2	14:12	14:10	14:08
		Rue Monseigneur Descamps	19,8	93,7	14:13	14:11	14:09
ORROIR			20,1	93,4	14:13	14:11	14:10
		Rue Defliere	20,5	93,0	14:14	14:12	14:10
		Chaussee de la Liberation	20,9	92,6	14:14	14:13	14:11
		Chicane	21,6	91,9	14:16	14:14	14:12
		Ilôt directionnel (passage des 2 côtés)	21,9	91,6	14:16	14:14	14:12
		Rétrecissement de chaussée	22,1	91,4	14:16	14:14	14:13
Début 1er GPM			22,4	91,1	14:17	14:15	14:13
		Rue des Resistants	22,4	91,1	14:17	14:15	14:13
		Rue de la Montagne	22,7	90,8	14:17	14:15	14:14
		Rue Enclus du Haut	22,9	90,6	14:18	14:16	14:14
Sommet 1er GPM			23,4	90,1	14:19	14:16	14:15
FLANDRE ORIENTALE							
		Bergstraat	23,6	89,9	14:19	14:17	14:15
		Ilôt directionnel	24,2	89,3	14:20	14:18	14:16
RUIEN			24,0	89,5	14:20	14:17	14:16
		Buissestraat	24,3	89,2	14:20	14:18	14:16
		Wuipelstraat	24,8	88,7	14:21	14:19	14:17
		Grote Herweg	25,2	88,3	14:22	14:19	14:17
		Ilôt directionnel (passage des 2 côtés)	25,8	87,7	14:23	14:20	14:18
		Ilôt à l'entrée du rond-point	26,5	87,0	14:24	14:21	14:19
		Molenstraat	26,6	86,9	14:24	14:22	14:19
		Casse-vitesse	27,2	86,3	14:25	14:22	14:20
BERCHEM			27,2				
		Zonestraat	27,8	85,7	14:26	14:23	14:21
		N36 Stationsstraat	28,2	85,3	14:27	14:24	14:22
		Ilôt directionnel début du 2e GPM	28,9	84,6	14:28	14:25	14:23
Début 2e GPM			28,9	84,6	14:28	14:25	14:23
		N36 Ronsebaan	29,0	84,5	14:28	14:25	14:23

Sommet 2e GPM		30,6	82,9	14:31	14:28	14:25
	Ilôt directionnel sur 300 m au sommet du 2e GPM 	30,6	82,9	14:31	14:28	14:25
	Ilôt directionnel sur 200 m  	32,4	81,1	14:34	14:31	14:28
RONSE		32,6	80,9	14:34	14:31	14:28
	 N36 Chaussée de Berchem	32,9	80,6	14:34	14:31	14:29
	 Chaussée de Russeignies	34,6	78,9	14:37	14:34	14:31
Début 3e GPM		35,9	77,6	14:39	14:36	14:33
	 Rue du Lait Battu	36,1	77,4	14:40	14:37	14:34
	Karnemelkeekstraat					
Sommet 3e GPM		37,4	76,1	14:42	14:39	14:36
	 Ronde Van Vlaanderenstraat	37,9	75,6	14:43	14:39	14:36
	 Drogenbroodstraat	38,3	75,2	14:43	14:40	14:37
	 Vierscharr	38,5	75,0	14:44	14:40	14:37
HAINAUT						
RUSSEIGNIES		38,6	74,9	14:44	14:40	14:37
	 Rue du Trieu	38,7	74,8	14:44	14:41	14:38
	 Rue Labroye	40,3	73,2	14:47	14:43	14:40
	 Rue couture du Moulin	40,9	72,6	14:48	14:44	14:41
	Chicane  	41,4	72,1	14:49	14:45	14:42
	Chicane  	41,7	71,8	14:49	14:45	14:42
AMOUGIES		41,7	71,8	14:49	14:45	14:42
	!!! Radar !!!	42,1	71,4	14:50	14:46	14:43
	 Rue de la Station	42,5	71,0	14:50	14:47	14:43
	Chicane  	42,7	70,8	14:51	14:47	14:44
	 route d'Anseroeul	42,7	70,8	14:51	14:47	14:44
ANSEROEUL		42,9	70,6	14:51	14:47	14:44
	 route d'Amougies	43,2	70,3	14:52	14:48	14:44
	!!! Radar !!!	43,3	70,2	14:52	14:48	14:44
	 Place d'Anseroeul	44,5	69,0	14:54	14:50	14:46
	Chicane  	44,8	68,7	14:54	14:50	14:47
	 N48 Route provinciale	45,3	68,2	14:55	14:51	14:47
VELAINES		48,9	64,6	15:01	14:57	14:53
	 N48 Chaussée de Renaix	49,4	64,1	15:02	14:58	14:54
	Ilôt directionnel (passage des 2 côtés)  	51,5	62,0	15:05	15:01	14:57
	 N48 Route provinciale	53,8	59,7	15:09	15:04	15:00
	 Rue d'Obigies	55,3	58,2	15:12	15:07	15:02
	 Chemin du Vieux Comte	56,2	57,3	15:13	15:08	15:04
MONT-SAINT-AUBERT		56,3	57,2	15:13	15:08	15:04
OBIGIES		58,1	55,4	15:16	15:11	15:07
	 Rue du Vieux Comte	59,3	54,2	15:18	15:13	15:08
HERINNES		59,8	53,7	15:19	15:14	15:09
	 Chaussée De Audenarde	60,9	52,6	15:21	15:16	15:11
	Casse-vitesse 	62,3	51,2	15:23	15:18	15:13
	 Dreve Henri Dunant	62,5	51,0	15:24	15:18	15:13
PECQ		63,4	50,1	15:25	15:20	15:15
	 Pont sur Escaut	63,5	50,0	15:25	15:20	15:15
	 Rue Albert 1	63,6	49,9	15:26	15:20	15:15
	 N510 Eglise de Pecq	63,8	49,7	15:26	15:20	15:15
	Casse-vitesse 	63,9	49,6	15:26	15:20	15:15
	Casse-vitesse 	64,1	49,4	15:26	15:21	15:16

		Avenue Gaston Biernaux	64,1	49,4	15:26	15:21	15:16
		Rue de Saint-Leger	64,9	48,6	15:28	15:22	15:17
SAINT-LEGER			66,3	47,2	15:30	15:24	15:19
		Rue de Pecq	66,9	46,6	15:31	15:25	15:20
		Ilôt directionnel	66,9	46,6	15:31	15:25	15:20
		Rue de Warcoing	67,1	46,4	15:31	15:25	15:20
		Rue du Château d'eau	67,3	46,2	15:32	15:26	15:20
		!!! Radar !!!	67,7	45,8	15:32	15:26	15:21
		Casse-vitesse	67,9	45,6	15:33	15:27	15:21
DOTTIGNIES			68,5	45,0	15:34	15:28	15:22
		Rue du Pont Bleu	68,7	44,8	15:34	15:28	15:23
		Rue du Cardinal Mercier	69,2	44,3	15:35	15:29	15:23
		N512 Rue de France	69,9	43,6	15:36	15:30	15:24
		Ilôt directionnel sur 200 m (passage par la droite)	70,2	43,3	15:37	15:30	15:25
		N512 Rue de France	70,5	43,0	15:37	15:31	15:25
		Drapeau jaune 100m avant le secteur pavé	71,6	41,9	15:39	15:33	15:27
Entrée secteur pavé			71,7	41,8	15:39	15:33	15:27
		Chaussee du Long Bout	71,9	41,6	15:39	15:33	15:27
Fin secteur pavé			73,0	40,5	15:41	15:35	15:29
HERSEAUX			73,9	39,6	15:43	15:36	15:30
		Rue de l'Ancien Château	74,5	39,0	15:44	15:37	15:31
		Amenagement urbain	74,5	39,0	15:44	15:37	15:31
		Boulevard de l'Aviateur Behaegel	75,0	38,5	15:45	15:38	15:32
		Chaussee de Luigne	75,6	37,9	15:46	15:39	15:33
		Travaux (tous à droite)	75,6	37,9	15:46	15:39	15:33
		Chaussee de Luigne	76,0	37,5	15:46	15:40	15:34
LUINGNE			76,5	37,0	15:47	15:40	15:34
		Rue des Cleugnottes	77,1	36,4	15:48	15:41	15:35
		Rond-point (passage des deux côtés)	77,2	36,3	15:48	15:41	15:35
		Rue des Cleugnottes	77,2	36,3	15:48	15:41	15:35
		Rue du Village	77,3	36,2	15:48	15:42	15:35
		Rue de la Carpe	77,5	36,0	15:49	15:42	15:36
		Entrée circuit local pont Sainte-Thérèse	77,6	35,9	15:49	15:42	15:36
		N513 Boulevard Industriel	78,0	35,5	15:50	15:43	15:37
		Rond-point (passage à droite)	78,2	35,3	15:50	15:43	15:37
		N513 Boulevard Industriel	78,2	35,3	15:50	15:43	15:37
		Début de la zone de ravitaillement	78,3	35,2	15:50	15:43	15:37
		Rond-point (passage à droite)	78,4	35,1	15:50	15:43	15:37
		N513 Boulevard Industriel	78,4	35,1	15:50	15:43	15:37
		Rue du Plavitout	78,5	35,0	15:50	15:43	15:37
		Fin de la zone de ravitaillement	79,0	34,5	15:51	15:44	15:38
		Début de la zone de collecte	79,0	34,5	15:51	15:44	15:38
		Fin de la zone de collecte	79,4	34,1	15:52	15:45	15:39
		Rue Albert 1er	79,4	34,1	15:52	15:45	15:39
		Rue des Garennes	79,5	34,0	15:52	15:45	15:39
		Rue du Mont Gallois	79,7	33,8	15:52	15:45	15:39
		Rond-point (passage des deux côtés)	80,3	33,2	15:53	15:46	15:40

