

**TECHNISCHE FICHE  
BELGISCH KAMPIOENSCHAP WEG  
HEREN ELITE**

**FICHE TECHNIQUE  
CHAMPIONNAT DE BELGIQUE ROUTE  
HOMMES ELITE**

**INHOUD**

|  |   |
|--|---|
| 1. Algemeen / Général.....   | 2 |
| 2. Parcours / Circuit.....   | 3 |
| 3. Wedstrijd(en) / Épreuve(s).....                                     | 4 |
| 4. Aankomstzone / Zone d'arrivée.....                                  | 4 |
| 5. Accommodaties / Accommodations.....                                 | 4 |
| 6. Toegangswegen tot het evenement / Routes d'accès à l'événement..... | 4 |
| 7. Parkings.....   | 7 |
| 8. Covid-Protocol.....   | 6 |

## ALGEMEEN / GÉNÉRAL

**Gemeente / Commune :** HALLE - ANZEGEM

**Discipline & Categorie / Discipline & Catégorie :** WEG / ROUTE – ELITE HEREN

**Datum organisatie / Date organisation:** DINSDAG / MARDI 22/09/2020

### **Algemene contactgegevens organisatie / Données générales de l'organisation :**

**Koersdirecteur :** Eric DEMETS, GSM : 0485/53.59.65 – email : [ericdemets@telenet.be](mailto:ericdemets@telenet.be)

#### **Organisatoren :**

Eric DEMETS, GSM : 0485/53.59.65 – email : [ericdemets@telenet.be](mailto:ericdemets@telenet.be)

Pol DESCHEPPER, GSM : 0478/88.38.22 – email : [pol.deschepper1@pandora.be](mailto:pol.deschepper1@pandora.be)

[www.bkanzegem.be](http://www.bkanzegem.be)

### **Algemene contactgegevens Belgian Cycling / Données générales Belgian Cycling:**

#### **Tijdens de kantooruren – Pendant les heures de bureau :**

☰ : Belgian Cycling, Avenue du Globelaan 49, 1190 Brussel / Bruxelles

☎ : +32-(0)2-349 19 11 - 📠 : +32-(0)2-343 12 56

E-mail : [info@belgiancycling.be](mailto:info@belgiancycling.be)

Website : [www.belgiancycling.be](http://www.belgiancycling.be)

#### **De dag van het Belgisch Kampioenschap – Le jour du Championnat de Belgique :**

Nathalie CLAUWAERT, Algemeen Coördinator/Coordonnatrice générale

GSM: 0497/53.03.77 – e-mail: [nathalie.clauwaert@belgiancycling.be](mailto:nathalie.clauwaert@belgiancycling.be)

Luc FONTAINE, Coördinator wegcommissie/Coordonnateur commission route

GSM : 0477/46.18.78 - e-mail : [lfontaine@yahoo.fr](mailto:lfontaine@yahoo.fr)

Guy VERMEIREN, Perschef / Chef de presse

GSM : 0477/47.77.31 – email : [guy.vermeiren@belgiancycling.be](mailto:guy.vermeiren@belgiancycling.be)

Paramedische dienst/Service paramédical dans la course

EMES – GSM :0473.39.39.39.

## PARCOURS / CIRCUIT

### 2.1. Totale lengte (per categorie) / Longueur totale (par catégorie) : 235.8 km

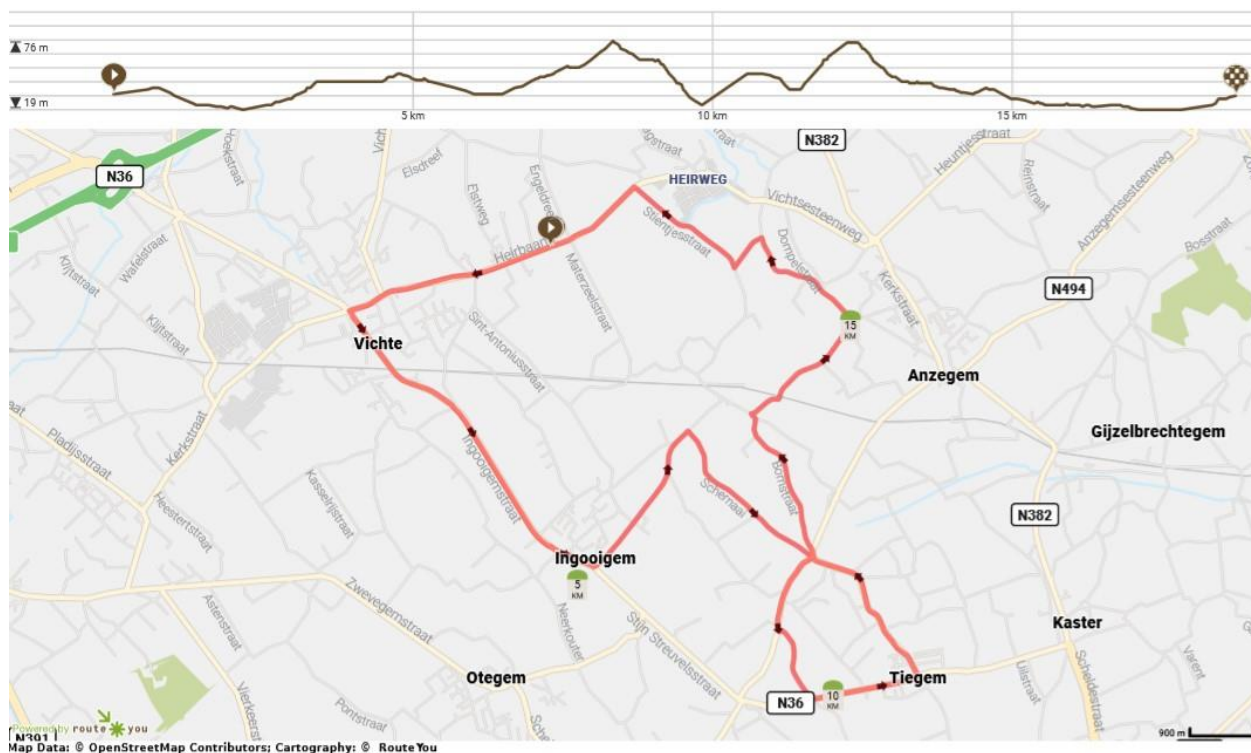
- Start / Départ : Stad Halle, Grote Markt
- Officiële Start / Départ officiel : N48 – Ninoofsesteenweg (Lamme Guisj)
- Start – Tekenen controleblad / Départ – Signature Feuille de départ : Joseph Possozplein, van 11h15 tot 11h45
- Aankomst / Arrivée : Escolys, Heirbaan, Ingooigem
- Bevoorrading / Ravitaillement : N36 (Vichte) – Peter Benoitstraat vanaf de Otegemstraat tot aan de Pareelstraat

### 2.2. Aantal af te leggen ronden / Nombre de tours à parcourir :

- Aanloop van 104,2 km / Approche de 104,2 km + 7 lokale omlopen van 18,8km - 7 circuits locaux de 18,8km - Totaal : 235.8km

### Straat per straat / détails rues circuit

Heirbaan – Rechtdoor: Oudenaardestraat – Links:Peter Benoitstraat – Rechtdoor:Ingooigemstraat – Rechtdoor:Ingooigemplaats – Links:Pastoor Verrieststraat – Landergemstraat – Rechts:Schernaai(klim zijkant TiegemBerg) – Rechts:Hellestraat – Links:Hoogstraat – Links: Tieboutslaan – Rechtdoor: Westdorp – Links:Kappellestraat (aanvang klim TiegemBerg) – Tiegem Berg – Links:Bomstraat – Rechts:Landergemstraat – Links:Lange Winterstraat – Links:Vichtstesteenweg – Heirbaan (aankomst van beide wedstrijden, ter hoogte van de gebouwen van Escolys)





ELITE MET CONTRACT - Heren - Hommes

# BK HALLE - ANZEGEM

Dinsdag 22 september 2020

Wegwijzer en uurrooster

met start om 12.00 uur in Halle



500m van in centrum Halle tot Officiële start.

Officieuze Start: GROTE MARKT - Melkstraat - Beestenmarkt - Ninoofsesteenweg

- Officiële start "Lamme Guisi".

|                       |  |       |   | nog  |        |        |        |
|-----------------------|--|-------|---|--|--------|--------|--------|
|                       |  |       |   | KM   | KM     | 42km/h | 46km/h |
|                       |  |       |   | 12.00u                                       |        | 12.00u |        |
|                       |  |       |   | KM   | nog KM | 42km/h | 46km/h |
| <b>HALLE</b>          |  | N48   | ↑ | <b>NINOOFSESTEENWEG N48 - "LAMME GUIJSJ"</b> |        |        |        |
|                       |  | N48   | ↑ | 0,0  | 235,8  | 12,03  | 12,03  |
|                       |  |       | ↑ | 0,1  | 235,7  | 12,03  | 12,03  |
|                       |  |       | ↑ | 0,7  | 235,1  | 12,04  | 12,04  |
| <b>Pepingen</b>       |  | N48   | ↑ | 4,4  | 231,4  | 12,09  | 12,08  |
|                       |  |       | ↑ | 4,5  | 231,3  | 12,09  | 12,08  |
|                       |  |       | ↑ | 4,5  | 231,3  | 12,09  | 12,08  |
| <b>Kester</b>         |  | N48   | ↑ | 6,0  | 229,8  | 12,11  | 12,10  |
|                       |  | N272  | ← | 6,5  | 229,3  | 12,12  | 12,11  |
|                       |  | N272  | ← | 8,5  | 227,3  | 12,15  | 12,14  |
|                       |  | N285  | ← | 9,3  | 226,5  | 12,16  | 12,15  |
|                       |  | N272  | → | 9,3  | 226,5  | 12,16  | 12,15  |
| <b>Herfelingen</b>    |  |       | ↑ | 10,8   | 225,0  | 12,18  | 12,17  |
| <b>Oetingen</b>       |  |       | ↑ | 12,9   | 222,9  | 12,21  | 12,19  |
| <b>Vollezele</b>      |  | N272  | ↑ | 13,7   | 222,1  | 12,22  | 12,20  |
|                       |  |       | ↑ | 15,6   | 220,2  | 12,25  | 12,23  |
|                       |  |       | ↑ | 15,9   | 219,9  | 12,25  | 12,23  |
| <b>Tollembeek</b>     |  |       | ↑ | 16,4   | 219,4  | 12,26  | 12,24  |
|                       |  | N272  | → | 17,9   | 217,9  | 12,28  | 12,26  |
| <b>Galmaarden</b>     |  |       | ↑ | 20,1   | 215,7  | 12,31  | 12,29  |
|                       |  |       | → | 21,0   | 214,8  | 12,33  | 12,30  |
|                       |  | N272  | ← | 21,1   | 214,7  | 12,33  | 12,30  |
|                       |  |       | ↑ | 23,2   | 212,6  | 12,36  | 12,33  |
| <b>Moerbeke</b>       |  |       | ↑ | 24,0   | 211,8  | 12,37  | 12,34  |
|                       |  |       | ↑ | 25,1   | 210,7  | 12,38  | 12,35  |
|                       |  | N495a | → | 25,3   | 210,5  | 12,39  | 12,36  |
| <b>GERAARDSBERGEN</b> |  |       | ↑ | 26,8   | 209,0  | 12,41  | 12,37  |
|                       |  |       | ↑ | 27,8   | 208,0  | 12,42  | 12,39  |
|                       |  |       | ↑ | 28,3   | 207,5  | 12,43  | 12,39  |
| <b>30km</b>           |  | N496  |   |  |        |        |        |
|                       |  | N496  | ↑ | 31,1   | 204,7  | 12,47  | 12,43  |
|                       |  |       | → | 31,6   | 204,2  | 12,48  | 12,44  |
|                       |  |       | → | 31,8   | 204,0  | 12,48  | 12,44  |
|                       |  |       | ← | 32,2   | 203,6  | 12,49  | 12,45  |
|                       |  |       | ← | 32,3   | 203,5  | 12,49  | 12,45  |
|                       |  |       | → | 32,7   | 203,1  | 12,49  | 12,45  |
|                       |  |       | → | 32,9   | 202,9  | 12,50  | 12,45  |
|                       |  |       |   | 33,2   | 202,6  | 12,50  | 12,46  |
|                       |  |       | → | 33,4   | 202,4  | 12,50  | 12,46  |
|                       |  |       | → | 33,5   | 202,3  | 12,50  | 12,46  |
|                       |  | N495  | ← | 33,6   | 202,2  | 12,51  | 12,46  |
|                       |  |       | ↑ | 34,2   | 201,6  | 12,51  | 12,47  |
|                       |  |       | ↑ | 34,4   | 206,6  | 12,52  | 12,47  |
|                       |  |       | ← | 35,2   | 205,8  | 12,53  | 12,48  |
|                       |  |       | → | 35,9   | 205,1  | 12,54  | 12,49  |
|                       |  | N493  | ← | 36,7   | 204,3  | 12,55  | 12,50  |
| <b>Zarlardinghe</b>   |  |       |   | 38,4   | 202,6  | 12,57  | 12,53  |
|                       |  | N493  | → | 39,5   | 201,5  | 12,59  | 12,54  |
|                       |  |       | ← | 39,8   | 201,2  | 12,59  | 12,54  |
|                       |  | N493  | → | 40,8   | 200,2  | 13,01  | 12,56  |
| <b>Parike</b>         |  | N493  | ↑ | 40,9   | 200,1  | 13,01  | 12,56  |
|                       |  | N493  |   | 41,8   | 199,2  | 13,02  | 12,57  |
| <b>BRAKEL</b>         |  |       |   | 43,0   | 198,0  | 13,04  | 12,59  |
|                       |  |       | ← | 44,7   | 196,3  | 13,06  | 13,01  |
|                       |  |       | ↑ | 45,1   | 195,9  | 13,07  | 13,01  |
|                       |  | N8    | ← | 46,2   | 194,8  | 13,09  | 13,03  |
| <b>Elst</b>           |  |       | ↑ | 47,2   | 193,8  | 13,10  | 13,04  |
|                       |  | N8    | ↑ | 47,8   | 193,2  | 13,11  | 13,05  |
|                       |  |       | ↑ | 48,2   | 192,8  | 13,11  | 13,05  |
|                       |  | N8    |   | 49,2   | 191,8  | 13,13  | 13,07  |
| <b>HOREBEKE</b>       |  |       | ↑ | 50,1   | 190,9  | 13,14  | 13,08  |

|                         |  |      |   |   |  |                |       |       |       |       |
|-------------------------|--|------|---|---|--|----------------|-------|-------|-------|-------|
| <b>Mater</b>            |  | N8   | ↑ | Mater - Brouwerij Roman                             |  |                | 52,5  | 188,5 | 13.18 | 13.11 |
| <b>OUDENAARDE</b>       |  |      | ↑ | Volkegem  |  |                | 54,8  | 186,2 | 13.21 | 13.14 |
|                         |  | N8   | ↑ | Edelare - kapel                                     |  |                | 56,1  | 184,9 | 13.22 | 13.16 |
|                         |  |      | ↑ | Leupegem  |  |                | 58,1  | 182,9 | 13.26 | 13.18 |
| <b>Oudenaarde</b>       |  |      | → | RA Diependale                                       |  |                | 58,2  | 182,8 | 13.26 | 13.18 |
|                         |  |      | ← | LA Mathijs Casteleinstraat                          |  |                | 58,6  | 182,4 | 13.26 | 13.19 |
|                         |  |      | ↑ | RD Brug over Schelde                                |  |                | 58,9  | 182,1 | 13.27 | 13.19 |
|                         |  |      | → | RA naar Markt (RVV-centrum)                         |  |                | 59,3  | 181,7 | 13.27 | 13.20 |
|                         |  |      | ↑ | RD Markt  |  |                | 59,5  | 181,5 | 13.28 | 13.20 |
|                         |  |      | ← | via Markt naast Stadhuis rechtdoor richting Station |  |                | 59,6  | 181,4 | 13.28 | 13.20 |
| <b>Bevere</b>           |  |      | ↑ | Bevere  |  |                | 60,1  | 180,9 | 13.28 | 13.21 |
|                         |  |      | ↑ | RD onder spoor (Station Oudenaarde)                 |  |                | 60,3  | 180,7 | 13.29 | 13.21 |
|                         |  |      | ← | LA Kortrijkstraat                                   |  |                | 60,6  | 180,4 | 13.29 | 13.22 |
|                         |  |      | → | RA Kortrijkse Heerweg                               |  |                | 61,6  | 179,4 | 13.30 | 13.23 |
| <b>WORTEGEM-PETEGEM</b> |  |      | ↑ | Moregem   |  |                | 62,0  | 179,0 | 13.31 | 13.23 |
|                         |  |      | ↑ | Petegem   |  |                | 64,2  | 176,8 | 13.34 | 13.26 |
|                         |  |      | → | RA Zonnestraat                                      |  |                | 66,1  | 174,9 | 13.37 | 13.29 |
|                         |  |      | ↑ | Wortegem  |  |                | 66,4  | 174,6 | 13.37 | 13.29 |
|                         |  | N494 | ← | LA N494   |  |                | 67,4  | 173,6 | 13.39 | 13.30 |
| <b>Wortegem</b>         |  |      | → | RA Wortegemplein                                    |  |                | 67,8  | 173,2 | 13.39 | 13.31 |
|                         |  |      | ↑ | RD Waregemseweg                                     |  | naast fietspad | 68,6  | 172,4 | 13.41 | 13.32 |
| <b>WAREGEM</b>          |  |      | ↑ | RD Wortegemseweg                                    |  |                | 72,4  | 168,6 | 13.46 | 13.37 |
|                         |  |      | ↑ | Flanders Field American Cemetry                     |  |                | 72,6  | 168,4 | 13.46 | 13.37 |
|                         |  |      | → | RA Franklin Rooseveltlaan                           |  |                | 73,6  | 167,4 | 13.48 | 13.39 |
|                         |  |      | ← | Rondpunt LA Holstraat - richting Hippodroom         |  |                | 74,3  | 166,7 | 13.49 | 13.39 |
|                         |  |      | ← | LA Zuiderlaan (Rechtervak aanhouden)                |  |                | 74,7  | 166,3 | 13.49 | 13.40 |
|                         |  |      | → | Rechts meevolgen - langs REGENBOOGSTADION           |  |                | 75,2  | 165,8 | 13.50 | 13.40 |
|                         |  |      | ↑ |   |  |                | 75,5  | 165,5 | 13.50 | 13.40 |
|                         |  |      | ← | LA Henri Lebbestraat                                |  |                | 75,7  | 165,3 | 13.51 | 13.41 |
|                         |  |      | ↑ | Expressweg dwarsen - Rode lichten RD                |  |                | 76,2  | 164,8 | 13.51 | 13.42 |
| <b>Nieuwenhove</b>      |  |      | → | RA Deerlijkseweg                                    |  |                | 77,1  | 163,9 | 13.53 | 13.43 |
|                         |  |      | ↑ | RD richting Deerlijk                                |  |                | 78,4  | 162,6 | 13.55 | 13.45 |
| <b>DEERLIJK</b>         |  |      | ↑ | RD MOLENHOEK Waregemstraat                          |  |                | 79,6  | 161,4 | 13.56 | 13.46 |
|                         |  |      | ↑ | RD richting centrum Deerlijk                        |  |                | 80,2  | 160,8 | 13.57 | 13.47 |
|                         |  |      | ↑ | RD Hoogstraat                                       |  |                | 81,5  | 159,5 | 13.59 | 13.49 |
|                         |  |      | ↑ | Kerk Deerlijk                                       |  |                | 81,9  | 159,1 | 14.00 | 13.50 |
|                         |  |      | ← | LA Rodenbachstraat                                  |  |                | 82,2  | 158,8 | 14.00 | 13.50 |
|                         |  |      | ↑ | RD Stationsstraat                                   |  |                | 82,4  | 158,6 | 14.00 | 13.50 |
|                         |  |      | ↑ | RD N36 dwarsen                                      |  |                | 83,1  | 157,9 | 14.01 | 13.51 |
|                         |  |      | ↑ | onder E17   |  |                | 83,7  | 157,3 | 14.02 | 13.52 |
|                         |  |      | ↑ | RD Statie   |  |                | 84,0  | 157,0 | 14.03 | 13.53 |
|                         |  |      | ↑ | Bewaakte spoorwegovergang                           |  |                | 84,4  | 156,6 | 14.03 | 13.53 |
|                         |  |      | → | RA richting Zwevegem                                |  |                | 84,5  | 156,5 | 14.03 | 13.53 |
| <b>ZWEVEGEM</b>         |  |      | → | RA Deerlijkstraat                                   |  |                | 85,5  | 155,5 | 14.05 | 13.54 |
|                         |  |      | ↑ | RD richting Centrum                                 |  |                | 85,7  | 155,3 | 14.05 | 13.54 |
|                         |  |      | ↑ | RD richting Centrum                                 |  |                | 86,2  | 154,8 | 14.06 | 13.55 |
|                         |  |      | ↑ | RD (industriezone Bekaert)                          |  |                | 86,5  | 154,5 | 14.06 | 13.55 |
|                         |  |      | → | RA richting Sportcentra                             |  |                | 87,0  | 154,0 | 14.07 | 13.56 |
|                         |  |      | ← | LA richting Kerk                                    |  |                | 87,5  | 153,5 | 14.08 | 13.57 |
|                         |  |      | ↑ | RD Kerk Zwevegem                                    |  |                | 87,9  | 153,1 | 14.08 | 13.57 |
|                         |  |      | ← | LA Otegemstraat richting Otegem                     |  |                | 88,0  | 153,0 | 14.08 | 13.57 |
|                         |  |      | ↑ | RD (kruispunt Ecobo)                                |  |                | 89,0  | 152,0 | 14.10 | 13.59 |
|                         |  |      | ↑ | RD (Brug kanaal Kortrijk - Bossuit)                 |  |                | 89,4  | 151,6 | 14.10 | 13.59 |
|                         |  |      | ↑ | RD rondpunt à Bloemenparadijs                       |  |                | 89,6  | 151,4 | 14.11 | 13.59 |
| <b>Deerlijk</b>         |  |      | ↑ | SINT LODEWIJK                                       |  |                | 90,9  | 150,1 | 14.12 | 14.01 |
| <b>ZWEVEGEM</b>         |  |      | ↑ | OTEGEM  |  |                | 91,8  | 149,2 | 14.14 | 14.02 |
|                         |  |      | ↑ | Bebouwde kom Otegem                                 |  |                | 94,0  | 147,0 | 14.17 | 14.05 |
|                         |  |      | ↑ | RD Kerk Otegem                                      |  |                | 94,9  | 146,1 | 14.18 | 14.06 |
| <b>ANZEGEM</b>          |  |      | ↑ | INGOOIGEM   |  |                | 95,9  | 145,1 | 14.20 | 14.08 |
|                         |  |      | ← | LA Stijn Streuvelsstraat richting Ingooigem         |  |                | 96,4  | 144,6 | 14.20 | 14.08 |
| <b>Ingooigem</b>        |  |      | → | RA Kerk Ingooigem                                   |  |                | 97,0  | 138,8 | 14.21 | 14.09 |
|                         |  |      | ↑ | PastoorVerrieststraat - Landergemstraat             |  |                | 97,3  | 138,5 | 14.22 | 14.10 |
|                         |  |      | ↑ | EERSTE DOORTOCHT RECHTDOOR LANGS MOLEN              |  |                | 98,6  | 137,2 | 14.23 | 14.11 |
|                         |  |      | → | RA MEEVOLGEN en daarna LA MEEVOLGEN                 |  |                | 99,0  | 136,8 | 14.24 | 14.12 |
|                         |  |      |   | RD Landergemstraat                                  |  |                | 99,2  | 136,6 | 14.24 | 14.12 |
|                         |  |      | ! | onder brug Spoorweg (rechts houden) !               |  |                | 99,2  | 136,6 | 14.24 | 14.12 |
|                         |  |      | ← | LA Lange Winterstraat                               |  |                | 100,5 | 135,3 | 14.26 | 14.14 |

|                               |               |  |                     |         |              |                |              |              |
|-------------------------------|---------------|--|---------------------|---------|--------------|----------------|--------------|--------------|
|                               | ↑             | RD ter hoogte van de Bloeistraat   |                     |         | 101,7        | 134,1          | 14.28        | 14.15        |
|                               | ←             | LA richting Heirweg (Aveza)  |                     |         | 102,0        | 133,8          | 14.28        | 14.16        |
|                               | ↑             | Kerk Heirweg   |                     |         | 102,8        | 133,0          | 14.29        | 14.17        |
|                               | ↑             | Laatste km - AFLEIDING via Razenheidstraat                                       |                     |         | 103,2        | 132,6          | 14.30        | 14.17        |
|                               | ↑             | AANKOMST ESCOLYS ter hoogte van huisnr 112                                       |                     |         | 104,2        | 131,6          | 14.31        | 14.18        |
| <b>NOG</b>                    | <b>7x</b>     | <b>PLAATSSELIJKE RONDES VAN 18,8km</b>   |                     |         | <b>nog</b>   | <b>131,6km</b> |              |              |
| <b>INGOOIGEM</b>              |               | ↑ ESCOLYS Heirbaan INGOOIGEM   |                     |         | 104,2        | 131,6          | 14.31        | 14.18        |
| <b>VICHTE</b>                 | ↑             | Oudenaardestraat   |                     |         | 105,0        | 130,8          | 14.33        | 14.19        |
| N36                           | ←             | LA Peter Benoitsstraat   |                     |         | 106,1        | 129,7          | 14.34        | 14.21        |
|                               | x2            | !! Vluchtheuvels !!  |                     |         | 106,4        | 129,4          | 14.35        | 14.21        |
| <b>Ingooigem</b> N36          | ↑             | RD Ingooigemstraat   |                     |         | 107,6        | 128,2          | 14.36        | 14.23        |
|                               | x3            | RD Ingooigemplaats   | !! Vluchtheuvels !! |         | 108,9        | 126,9          | 14.38        | 14.25        |
|                               | ←             | LA Kerk - Pastoor Verrieststraat   |                     |         | 109,4        | 126,4          | 14.39        | 14.25        |
|                               | ↑             | RD Wegversmalling (Paloeder)   |                     |         | 109,7        | 126,1          | 14.39        | 14.26        |
|                               | ↑             | RD Landergemstraat   |                     |         | 110,6        | 125,2          | 14.41        | 14.27        |
| <b>Tiegem</b>                 | →             | RA SCHERNAAI   |                     |         | 110,9        | 124,9          | 14.41        | 14.28        |
|                               | →             | Top Schernaai - RA Hellestraat   |                     |         | 112,5        | 123,3          | 14.43        | 14.30        |
|                               | →             | LA afdaling Hoogstraat   |                     |         | 113,3        | 122,5          | 14.44        | 14.31        |
| N36                           | ↑             | LA Tieboutslaan  |                     |         | 114,0        | 121,8          | 14.45        | 14.32        |
|                               | ↑             | RD Westdorp (Vluchtheuvel)   |                     |         | 114,3        | 121,5          | 14.46        | 14.33        |
|                               | ←             | LA Kerk Tiegem - Kapellestraat   |                     |         | 115,0        | 120,8          | 14.47        | 14.33        |
| N494                          | ↑             | RD voet TIEGEMBERG   |                     |         | 115,6        | 120,2          | 14.48        | 14.34        |
| <b>Tiegem</b>                 | ↑             | Top Tiegemberg   |                     |         | 116,5        | 119,3          | 14.49        | 14.34        |
|                               | ←             | LA Bomstraat   |                     |         | 116,6        | 119,2          | 14.49        | 14.35        |
| <b>Anzeqem</b>                | →             | RA Landergemstraat   |                     |         | 117,9        | 117,9          | 14.51        | 14.36        |
|                               | ↑             | Rechts houden à vluchtheuvel   |                     |         | 118,1        | 117,7          | 14.51        | 14.37        |
|                               | ↑             | RD onder brug  |                     |         | 118,2        | 117,6          | 14.51        | 14.37        |
|                               | ←             | LA Lange Winterstraat  |                     |         | 119,3        | 116,5          | 14.53        | 14.38        |
|                               | ↑             | RD ter hoogte van Bloeistraat  |                     |         | 120,5        | 115,3          | 14.55        | 14.39        |
| <b>Heirweg</b>                | ←             | LA Vichtsesteenweg ->Heirweg (Aveza)   |                     |         | 120,8        | 115,0          | 14.55        | 14.40        |
|                               | ↑             | RD Kerk Heirweg  |                     |         | 121,6        | 114,2          | 14.56        | 14.41        |
| Laatste km                    | ↑             | RD ter hoogte van Razenheidstraat  |                     |         | 122,0        | 113,8          | 14.57        | 14.42        |
| <b>Ingooigem</b> nog 6 rondes | ↑             | DOORTOCHT FINISH - AANKOMST  |                     | Escolys | 123,0        | 112,8          | 14.58        | 14.43        |
|                               |               | Kerk Ingooigem   |                     |         | 128,2        | 107,6          | 15.06        | 14.50        |
|                               |               | Top Schernaai  |                     |         | 131,3        | 104,5          | 15.10        | 14.54        |
|                               |               | Kerk Tiegem  |                     |         | 133,8        | 102,0          | 15.14        | 14.56        |
|                               |               | Top Tiegemberg   |                     |         | 135,3        | 100,5          | 15.16        | 14.59        |
| nog 5 rondes                  | ↑             | DOORTOCHT FINISH - AANKOMST  |                     | Escolys | 141,8        | 94,0           | 15.25        | 15.07        |
|                               |               | Kerk Ingooigem   |                     |         | 147,0        | 88,8           | 15.33        | 15.14        |
|                               |               | Top Schernaai  |                     |         | 150,1        | 85,7           | 15.37        | 15.18        |
|                               |               | Kerk Tiegem  |                     |         | 152,6        | 83,2           | 15.41        | 15.22        |
|                               |               | Top Tiegemberg   |                     |         | 154,1        | 81,7           | 15.43        | 15.24        |
| nog 4 rondes                  | ↑             | DOORTOCHT FINISH - AANKOMST  |                     | Escolys | 160,6        | 75,2           | 15.52        | 15.32        |
|                               |               | Kerk Ingooigem   |                     |         | 165,8        | 70,0           | 15.59        | 15.39        |
|                               |               | Top Schernaai  |                     |         | 168,9        | 66,9           | 16.04        | 15.44        |
|                               |               | Kerk Tiegem  |                     |         | 171,4        | 64,4           | 16.07        | 15.46        |
|                               |               | Top Tiegemberg   |                     |         | 172,9        | 62,9           | 16.10        | 15.48        |
| nog 3 rondes                  | ↑             | DOORTOCHT FINISH - AANKOMST  |                     | Escolys | 179,4        | 56,4           | 16.19        | 15.57        |
|                               |               | Kerk Ingooigem   |                     |         | 184,6        | 51,2           | 16.26        | 16.03        |
|                               |               | Top Schernaai  |                     |         | 187,7        | 48,1           | 16.31        | 16.07        |
|                               |               | Kerk Tiegem  |                     |         | 190,2        | 45,6           | 16.34        | 16.11        |
|                               |               | Top Tiegemberg   |                     |         | 191,7        | 44,1           | 16.36        | 16.13        |
| nog 2 rondes                  | ↑             | DOORTOCHT FINISH - AANKOMST  |                     | Escolys | 198,2        | 37,6           | 16.46        | 16.21        |
|                               |               | Kerk Ingooigem   |                     |         | 203,4        | 32,4           | 16.53        | 16.28        |
|                               |               | Top Schernaai  |                     |         | 206,5        | 29,3           | 16.58        | 16.32        |
|                               |               | Kerk Tiegem  |                     |         | 209,0        | 26,8           | 17.01        | 16.35        |
|                               |               | Top Tiegemberg   |                     |         | 210,5        | 25,3           | 17.03        | 16.37        |
| nog 1 ronde                   | ↑             | DOORTOCHT FINISH - AANKOMST  |                     | Escolys | 217,0        | 18,8           | 17.13        | 16.46        |
|                               |               | Kerk Ingooigem   |                     |         | 222,2        | 13,6           | 17.20        | 16.52        |
|                               |               | Top Schernaai  |                     |         | 225,3        | 10,5           | 17.24        | 16.56        |
|                               |               | Kerk Tiegem  |                     |         | 227,8        | 8,0            | 17.28        | 17.00        |
|                               |               | Top Tiegemberg   |                     |         | 229,3        | 6,5            | 17.30        | 17.02        |
| Laatste km                    | ↑             | RD ter hoogte van Razenheidstraat  |                     |         | <b>234,8</b> | <b>1KM</b>     | <b>17.38</b> | <b>17.09</b> |
|                               |               | <b>x Afleiding Sportdirecteurs via Razenheidstraat - Brandgatstraat - Elsweg</b> |                     |         |              |                |              |              |
| Ingooigem                     | <b>FINISH</b> | <b>ARRIVE - AANKOMST</b>   |                     | Escolys | <b>235,8</b> | <b>0,0</b>     | <b>17.39</b> | <b>17.10</b> |

## WEDSTRIJD(EN) / ÉPREUVE(S)

### 3.1. Uurschema's / Horaires :

- Start wedstrijd / Départ de l'épreuve : 12h00
- Aankomst / arrivée : ca 17h30

### 3.2 Frequentie Radio Tour : 160.10625 Mhz (Kanaal 2)

## AANKOMSTZONE / ZONE ARRIVÉE

### 4.1. Adres / adresse : Escolys, Heirbaan, Ingooigem

### 4.2. Inkomprijs / prix d'entrée : gratis/gratuit : **GEEN PUBLIEK TOEGELATEN**

## ACCOMMODATIES / ACCOMMODATIONS

### 5.1. Permanentie / Permanence :

Inschrijving en uitreiking rugnummers/kaderplaatjes / inscription et distribution dossards et plaques de cadre :

- Op maandag / Le lundi : 15h00 à 16h45 : Escolys, Heirbaan, Ingooigem
- Op dinsdag / Le mardi : 08h00 à 10h45 : Cultureel Centrum Vondel, Joseph Possozplein 40, Halle

OPGELET: Alle renners, clubs of ploegen met renners aan de start dienen zich ter plaatse aan te melden bij de inschrijvingen/accreditatie voor het afhalen van hun documenten (rugnummer en doorlaatbewijs naar rennersparking, volgbewijzen). Zonder doorlaatbewijs zal geen enkel voertuig toegang krijgen tot de rennersparking.

ATTENTION: tous les coureurs, clubs ou équipes avec coureurs au départ doivent se présenter sur place aux inscriptions pour le retrait des documents (dossard et laissez-passer pour le parking coureurs). Sans laissez-passer aucune voiture aura accès au parking coureurs.



**5.2.Kleedkamers / Vestiaires :** Sporthal De Bres, Monseigneur Senciestraat 13, Halle

**5.3.Briefing college van commissarissen en organisatie / Briefing du collège des commissaires et organisation:** 16h30, Escolys, Heirbaan, Ingooigem

**5.4.Briefing ploegleiders / directeurs sportifs:** 17h00, Escolys, Heirbaan, Ingooigem

**5.5.Opmaken uitslag / Rédaction des résultats :** minibus Belgian Cycling aan de aankomstlijn/ à l'arrivée

**5.6.Antidopingcontrole / Contrôle antidopage :** Escolys, Heirbaan, Ingooigem

**5.7.Perszaal / Salle de presse :** Escolys, Heirbaan, Ingooigem (van 09h00 tot 21h00)

**5.8.E.H.B.O. / Premiers soins :** Heirbaan, ter hoogte van de finish / dans la zone d'arrivée

**5.9.Uitbetaling prijzengeld / Remise des prix :** door overschrijving / par virement bancaire

## **TOEGANGSWEGEN TOT HET EVENEMENT / ROUTES D'ACCÈS À L'ÉVÈNEMENT**

Verplichte PPO voor alle geaccrediteerden / PPO Obligatoire pour toute personne accréditée

Onderstaand vindt u de richtlijnen om naar de desbetreffende parkings te rijden. Gelieve deze strikt op te volgen ! Ci-après vous trouverez les itinéraires à suivre pour vous rendre au parking à partir des différentes directions. Veuillez bien suivre les directives !



**PPO VOOR DE START / PPO AVANT LE DEPART : HALLE**



RO Brussel / Bruxelles – AFRIET 20 / SORTIE 20 : HUIZINGEN : Alsebergsesteenweg – Felix Roggemanskaai – Porseleinstraat – Spoorwegstraat – Nederhem – Williamekaai - Slingerweg **Busparking TEAMS + Parking TEAMS (BLAUWE PIJLEN / FLECHES BLEUES)**



**PARKINGS RENNERS/TEAMS:**

**P1 : DE BRES -** Monseigneur Senciestraat 9-13, 1500 Halle

**P2 : LEIDE –** Leide, 1500 Halle.

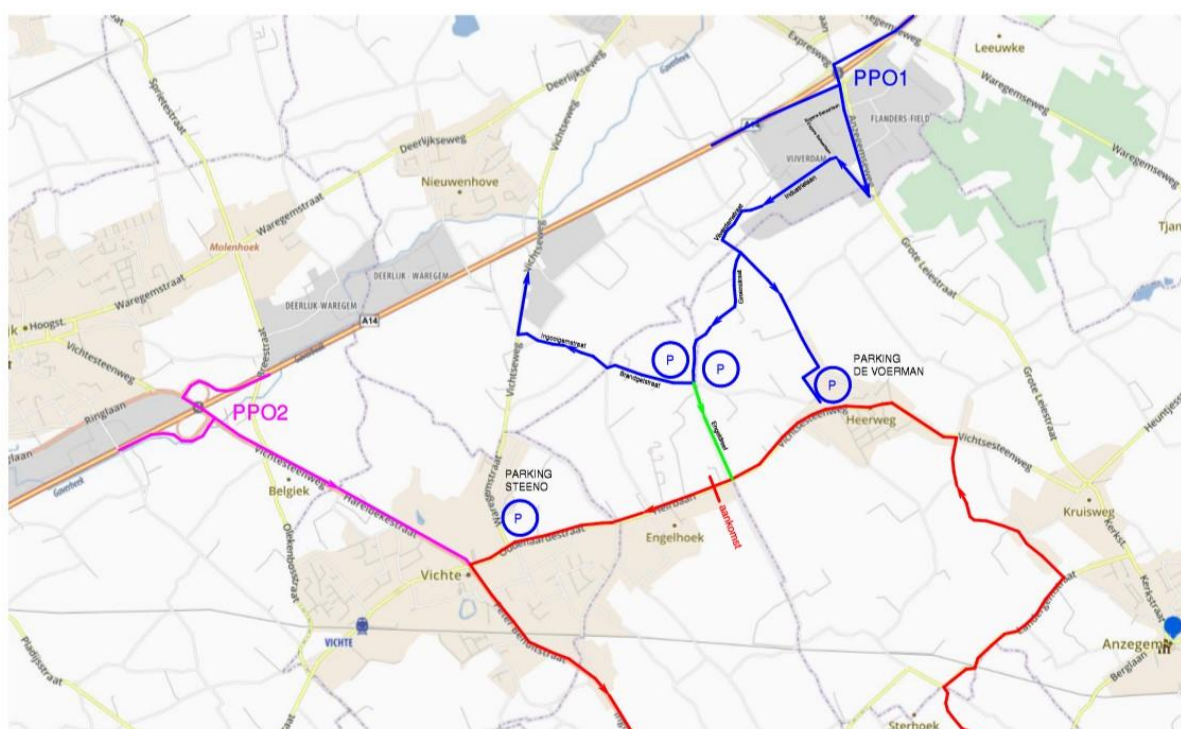
**PPO NAAR DE AANKOMST / PPO VERS L'ARRIVEE: ANZEGEM**

**PPO 1 voor Pers / Officials : E17 : AFRIT 5 / WAREGEM**

**PPO 2 voor Teams / Teambussen : E17 : AFRIT 6 / DEERLIJK**

**Anzegem Cycling - BK 2020**  
**Dinsdag 22 september 2020**

 **PARCOURS RENNERS**  
 **AFRIT VIPS & PUBLIEK & PERS**  
 **AFRIT TEAMBUSSEN**



## **PARKINGS**

**PPO :**

**PARKINGS RENNERS/TEAMS IN HALLE - START:**

**P1 : DE BRES - Monseigneur Senciestraat 9-13, 1500 Halle**

**P2 : LEIDE – Leide, 1500 Halle.**

PARKINGS AANKOMST/ARRIVEE IN ANZEGEM: Via PPO :

**Busparking TEAMS + Parking TEAMS (BLAUWE PIJLEN / FLECHES BLEUES) / VIA PPO 2**

- De ploegbussen kunnen parkeren / Les cars des équipes peuvent se garer:
  - PARKING HEREN ELITES : Koopcentrum Molecule, Pareelstraat, (enkel bereikbaar via de PPO / accès uniquement par le PPO)

**Parking PERS / PRESSE (GROENE PIJLEN / FLECHES VERTES) / VIA PPO 1**

- (FINISH) Parking Achterkant Escolys, Heirbaan, Ingooigem (enkel bereikbaar via de PPO / accès uniquement par le PPO)

**Parking OFFICIALS (RODE PIJLEN / FLECHES ROUGES) / VIA PPO 1**

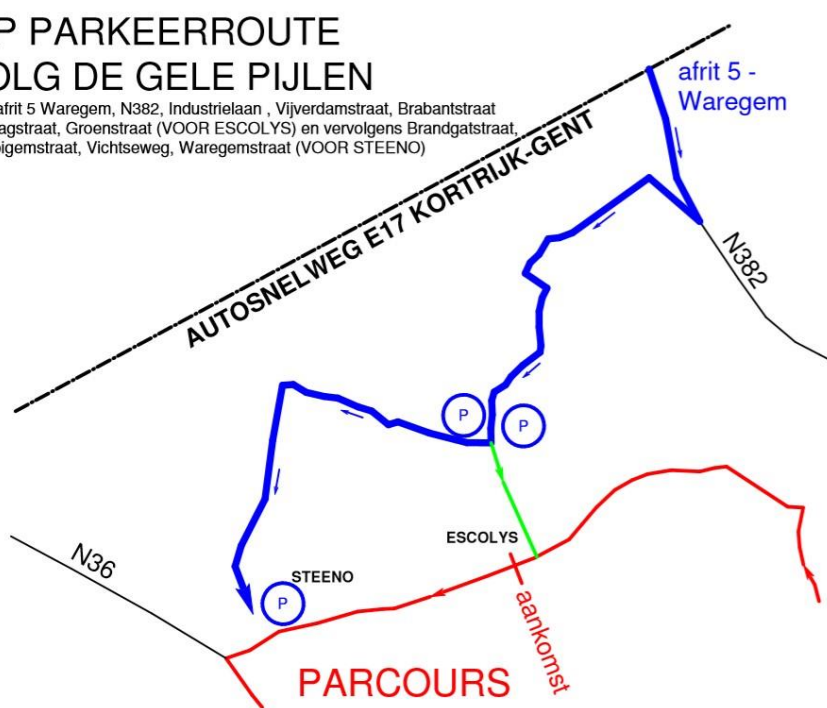
- (FINISH) Parking Achterkant Escolys, Heirbaan, Ingooigem (enkel bereikbaar via de PPO / accès uniquement par le PPO)

**Parking VIPS BELGIAN CYCLING (GELE PIJLEN / FLECHES JAUNES) / VIA PPO 1**

Site Steeno, Oudenaardestraat, Vichte

**VIP PARKEERROUTE  
VOLG DE GELE PIJLEN**

E17-afrit 5 Waregem, N382, Industrielaan, Vijverdamstraat, Brabantstraat, Schaagstraat, Groenstraat (VOOR ESCOLYS) en vervolgens Brandgatstraat, Ingooigemstraat, Vichtseweg, Waregemstraat (VOOR STEENO)



**Parking toeschouwers / Spectateurs :**

- **Supportersbussen / Bus des supporters : worden niet toegelaten / ne seront pas admis**

**Parking Crew + Hulpdiensten : (RODE PIJLEN OFFICIALS / FLECHES ROUGES OFFICIALS) / VIA PPO 1**

(FINISH) Parking Achterkant Escolys, Heirbaan, Ingooigem (enkel bereikbaar via de PPO / accès uniquement par le PPO)

*Deze organisatie wordt gezien als een afvalarm evenement. Voor de renners zijn er wegwerpzones voorzien vlak na de vaste bevoorradingszones. Wij dringen erop aan dat de renners hier hun voorbeeldfunctie opnemen. De volgers en andere begeleiders dienen hun afval op de voorziene plaatsen te deponeren.*

*L'organisation veut réduire la production de déchets jusqu'au stricte minimum. Des zones de déchets pour les participants seront installées juste après chaque zone de ravitaillement fixe, nous insistons que les coureurs assumeront leur fonction d'exemple. Les suiveurs et autres accompagnateurs déposeront leurs déchets aux endroits prévus.*

## **8. COVID-19 PROTOCOL - BK ELITE ANZEGEM – 22/09/20**

### **ALGEMENE REGELS**

- Tijdens de sportbeoefening zelf vallen de regels van social distancing weg en hoeven deelnemers aan competitiewedstrijden en sportevenementen geen afstand te houden tijdens het beoefenen van de sportactiviteit.
- Er is geen limiet op het aantal deelnemers tijdens deze wedstrijden.
- Het maximum aantal toeschouwers langs een parcours van een wedstrijd is in de aankomst- en vertrekzone beperkt tot 400 indien de wedstrijd buiten plaatsvindt en een afstand van 1,5 meter tussen elke persoon (buiten de bubbel) wordt gegarandeerd.
- Langs de rest van het parcours op de openbare weg, mogen de toeschouwers zich met maximum tien personen (volgens de regels van de sociale bubbel) groeperen, behalve wanneer er georganiseerde initiatieven plaatsvinden (bijvoorbeeld VIP tenten), deze vallen onder de evenementenregeling.
- De organisatie ziet er op toe dat in de start en aankomstzone alleen de begeleiders van de renners, officials, pers, ge-accrediteerden en medewerkers van de organisatie op gecontroleerde wijze worden toegelaten.
- Eénieder is vanaf de leeftijd van 12 jaar verplicht om de mond en de neus te bedekken met een mondkmasker.
- De organisatie brengt de nodige affiches aan waarop gewezen wordt dat de social distance regel (1,5m afstand) en het dragen van het mondkmasker verplicht is.

Gezien de huidige situatie en in het belang van de renners en ook ieders gezondheid wordt gevraagd om de opgelegde maatregelen strikt na te leven.

De algemene hygiënemaatregelen blijven essentieel:

- Was je handen regelmatig en grondig met water en zeep.
- Moet je hoesten? Doe dat in een papieren zakdoekje of in de binnenkant van je elleboog.
- Gebruik papieren zakdoekjes bij niezen of snuiten en gooi ze weg in een afsluitbare vuilnisbak.
- Geef of aanvaard geen zoen, knuffel, hand, schouderklopje of high five.
- Raak je gezicht zo weinig mogelijk aan met je handen
- Bij symptomen (grieperig gevoel, koorts, hoesten, kortademigheid, neusloop, ongewone vermoeidheid...) blijf je thuis.



## VOOR DE WEDSTRIJD

### **Sport niet als je ziek bent.**

Sporten als je ziek bent of kort nadat je ziek bent geweest kan je nog zieker maken. Sport je samen met anderen, dan bestaat het risico dat je mensen besmet.

Sport dus niet in gezelschap als je mogelijk een infectieziekte hebt, is het nieuwe normaal, voor altijd. Dat geldt niet alleen covid-19, maar ook verkoudheid, griep, bronchitis, longontsteking, buikgriep...

### **Vermijd contact bij één van de volgende symptomen.**

Het wordt renners, stafleden, medewerkers en commissarissen uitdrukkelijk verboden in het gezelschap van anderen te komen in geval van één of meer van de volgende symptomen:

- abnormale vermoeidheid
- algemeen ziektegevoel (energieverlies in combinatie met koude rillingen, slaperigheid, spierpijn, gebrek aan eetlust ...)
- onverklaarde pijn in meerdere spiergroepen
- hoofdpijn die niet verdwijnt met 1 dosis paracetamol
- droge hoest
- ademhalingsmoeilijkheden
- koorts (38°C of meer)
- keelpijn
- verlies van smaak- of reukzin
- lopende neus
- meermaals per dag niezen (zonder allergie)
- overgeven en/of meermaals per dag diarree, al dan niet samen met buikpijn, misselijkheid, rommelende darmen, hoofdpijn, krampen of koorts

Sommige van deze symptomen kunnen ook voorkomen zonder gevaar voor anderen, zoals neusloop in geval van hooikoorts, hoofdpijn tijdens migraine of buikloop als bijwerking van een medicijn tegen een niet-besmettelijke aandoening. Als een sporter denkt dat hij of zij in die situatie verkeert, dan kan een attest van de huisarts voor een of meer sportsessies een oplossing zijn.

Deze preventiemaatregel wordt bekend gemaakt aan de renners, stafleden, medewerkers en commissarissen. Indien die:

- een positieve PCR-test afgelegd hebben in de laatste 10 dagen voor de wedstrijd
- vallen onder een quarantaine maatregel bepaald door de overheid
- één van de hierboven vermelde symptomen hebben

kunnen zij niet aanwezig zijn op de wedstrijd.

### **Controle.**

- De renners, stafleden, commissarissen en medewerkers dienen het formulier Covid-19 dat hen per email werd verstuurd vooraf in te vullen en ondertekend mee te brengen naar de inschrijving/aanmelding.
- Renners, stafleden, commissarissen en medewerkers verklaren hierin dat zij niet onder één van de hierboven vermelde maatregelen vallen.
- De renners en aangeduide commissarissen verklaren eveneens dat de afname van de PCR testen gebeurd is volgens het UCI Protocol.
- De COVID-arts zal van de renners en commissarissen de temperatuur en de symptomenlijst controleren volgens een vooraf opgesteld tijdschema.

| <b>Covid Screening</b> |   |
|------------------------|---|
| 10u00                  | HOLLEBEEKHOEVE CT                       |
|                        | HAGENS BERMAN AXEON                     |
|                        | EVOPRO RACING                           |
|                        | XSPEED UNITED CONTINENTAL               |
|                        | WALLONIE - BRUXELLES DEVELOPMENT TEAM   |
|                        | TOTAL DIRECT ENERGIE                    |
|                        | TEAM SKS SAUERLAND NRW                  |
|                        | TEAM ARKEA - SAMSIC                     |
| 10u05                  | NATURA4EVER - ROUBAIX - LILLE METROPOLE |
|                        | BEAT CYCLING CLUB                       |
| 10u10                  | B&B HOTELS - VITAL CONCEPT              |
| 10u15                  | TELENET LIONS                           |
| 10u20                  | PAUWEL SAUZEN - BINGOAL                 |
| 10u25                  | TARTELETTO - ISOREX                     |
| 10u35                  | BINGOAL WB                              |
| 10u45                  | SPORT VLAANDEREN - BALOISE              |
| 11u00                  | CIRCUS - WANTY GOBERT                   |
| 11u10                  | ASTANA PRO TEAM                         |
|                        | UAE TEAM EMIRATES                       |
|                        | TREK - SEGAFREDO                        |
|                        | MOVISTAR TEAM                           |
|                        | EF PRO CYCLING                          |
| 11u15                  | BAHRAIN - MCLAREN                       |
|                        | TEAM JUMBO-VISMA                        |
|                        | AG2R LA MONDIALE                        |
| 11u20                  | TEAM SUNWEB                             |
|                        | ISRAEL-START UP NATION                  |
|                        | COFIDIS                                 |
| 11u25                  | CCC TEAM                                |
| 11u30                  | DECEUNINCK - QUICK STEP                 |
| 11u35                  | LOTTO - SOUDAL                          |
| 11u45                  | ALPECIN - FENIX                         |

## KAMPIOENSCHAP VAN BELGIË ANZEGEM – 22/09/2020

### FORMULIER COVID-19 PROTOCOL

Het wordt renners, stafleden, medewerkers en commissarissen uitdrukkelijk verboden in het gezelschap van anderen te komen in geval van één of meer van de volgende symptomen:

- abnormale vermoeidheid
- algemeen ziektegevoel (energieverlies in combinatie met koude rillingen, slaperigheid, spierpijn, gebrek aan eetlust ...)
- onverklaarde pijn in meerdere spiergroepen
- hoofdpijn die niet verdwijnt met 1 dosis paracetamol
- droge hoest
- ademhalingsmoeilijkheden
- koorts (38°C of meer)
- keelpijn
- verlies van smaak- of reukzin
- lopende neus
- meermaals per dag niezen (zonder allergie)
- overgeven en/of meermaals per dag diarree, al dan niet samen met buikpijn, misselijkheid, rommelende darmen, hoofdpijn, krampen of koorts

Sommige van deze symptomen kunnen ook voorkomen zonder gevaar voor anderen, zoals neusloop in geval van hooikoorts, hoofdpijn tijdens migraine of buikloop als bijwerking van een medicijn tegen een niet-besmettelijke aandoening. Als een sporter denkt dat hij of zij in die situatie verkeert, dan kan een attest van de arts een oplossing zijn.

Renners, stafleden, medewerkers en commissarissen die:

- een positieve PCR-test afgelegd hebben in de laatste 10 dagen voor de wedstrijd
- vallen onder een quarantaine maatregel bepaald door de overheid
- één van de hierboven vermelde symptomen hebben

kunnen niet aanwezig zijn op de wedstrijd.

Ondergetekenden verklaren dat zij geen van de hierboven vermelde symptomen hebben en dat de afname van de PCR testen bij de renners gebeurd is volgens het UCI Protocol van klasse 1 en 2.

**Gelieve dit formulier ingevuld en ondertekend mee te brengen naar inschrijving**







## CHAMPIONNAT DE BELGIQUE - Anzegem – 20/09/2020

### FORMULAIRE COVID-19

Il est formellement interdit aux coureurs, staff, collaborateurs et commissaires d'être en compagnie d'autres personnes en cas d'un ou de plusieurs symptômes suivants :

- Une fatigue anormale
- Une sensation générale de mal être (perte d'énergie combinée à des frissons, somnolence, douleurs musculaires, manque d'appétit...).
- Des douleurs musculaires soudaines et sans raison explicite
- Un mal de tête qui ne disparaît pas avec une dose de paracétamol
- Une toux sèche
- Des problèmes respiratoires
- De la fièvre (38°C ou plus)
- Un mal de gorge
- Une perte de goût ou d'odorat
- Un nez qui coule
- Des éternuements fréquents (sans allergie)
- Des vomissements et/ou diarrhées plusieurs fois par jour, avec ou sans douleurs abdominales, nausées, grondements d'intestins, maux de tête, crampes ou fièvre

Certains de ces symptômes peuvent également se produire sans risque pour les autres, comme l'écoulement nasal en cas de rhume des foins, les maux de tête lors de migraines ou la diarrhée comme effet secondaire d'un médicament pour une affection non contagieuse. Si un athlète pense qu'il se trouve dans cette situation, un certificat médical peut être une solution.

Les coureurs, les membres du personnel et les commissaires qui :

- avoir subi un test PCR positif au cours des 10 derniers jours avant la course
  - sont soumis à une mesure de quarantaine déterminée par les autorités publiques
  - présenter l'un des symptômes énumérés ci-dessus
- ne peut pas participer au championnat.

Les soussignés déclarent qu'ils ne présentent aucun des symptômes mentionnés ci-dessus et que la prélèvement des tests PCR sur les coureurs ont été effectuée conformément au protocole UCI de classe 1 et 2.

**Merci d'apporter ce formulaire complété et signé à l'inscription**



