

OMLOOP HET NIEUWSBLAD - BELOFTEN

Grotenberge - Zottegem
Zondag 5 september 2021

TECHNISCHE INFO – INFORMATION TECHNIQUES











Inschrijvingen Inscriptions	Sportsecretariaat Belgian Cycling – KBWB S�cretariat Belgian Cycling – RLVB Rue de Bruxelles 482, 1480 Tubize
Wedstrijd Epreuve	U23 Road Series Afstand: 176.3km (109.7km in lijn + 2 ronden van 33.3km) Distance: 176.3km (109.7km en ligne + 2 tours de 33.3km)
Permanentie Permanence	8:00u – 13:30u Bernadetteschool, Parkstraat Grotenberge 8:00h– 13:30h Ecole Bernadette, Parkstraat, Grotenberge 16:00u – 18:30u Bernadetteschool, Parkstraat, Grotenberge 16:00h – 18:30h Ecole Bernadette, Parkstraat, Grotenberge
Kleedkamers & douches Vestiaires & douches	Voetbalterrein Eendracht Grotenberge, Gentseseeweg, Grotenberge. Terrain de foot Eendracht Grotenberge, Gentseseeweg, Grotenberge.
Briefings	Refter Bernadetteschool, Parkstraat – Grotenberge. <ul style="list-style-type: none">• 10:00u – Teams/Equipes• 10:30u – Volgers/Suiveurs
Tekenen controleblad Signer la feuille de contr�le	10:40u – 11:45u per ploeg op het podium aan de start, Parkstraat – Grotenberge 10:40h – 11:45h par �quipe sur le podium, Parkstraat – Grotenberge.
Officieuze start D�part officieux	12:03u Parkstraat – Grotenberge 12:03h Parkstraat – Grotenberge
Offici�le start D�part Offici�l	12:08u Rijkestraat (N454) 12:08h Rijkestraat (N454)
Bevoorrading Ravitaillement	Na 104.1km in Erwetegem – Kloosterstraat (N462) Apr�s 104.1km � Erwetegem – Kloosterstraat (N462)
Collect zone	Voor en na de bevoorrading, Kloosterstraat (N462) – Erwetegem

	Avant et après la ravitaillement, Kloosterstraat (N462) – Erwetegem.
Sprintklassement Classement du sprint	<p>3 sprints aan de aankomst:</p> <ol style="list-style-type: none"> 1. Na het einde van de grote ronde; 2. Na het einde van de 1^{ste} plaatselijke ronde; 3. Na het einde van de 2^{de} plaatselijke ronde; <p>3 sprints à l'arrivée:</p> <ol style="list-style-type: none"> 1. A la fin du grand tour 2. A la fin du 1er tour local 3. A la fin du 2ième tour local
Afleiding volgwagens en ploegleiders Déviation voitures suiveuses et Chefs d'équipes	Grotstraat – Grotenberge
Prijzen Prix	<p>De prijzen voor de wedstrijden zijn bepaald volgens het toepasselijke barema van €1 270 (30 prijzen).</p> <p>Les prix en espèces des épreuves sont fixes selon le barème applicable de € 1270 (30 prix).</p>
Aankomst Arrivée	<p>Tussen 16:19u en 16:44u</p> <p>Enkel de wagens uitgerust met het kenteken "A" van de organisatie mogen de aankomstlijn bij aankomst overschrijden.</p> <p>Entre 16:19h et 16:44h</p> <p>Seulement les voitures qui son marqués d'un "A" distribute par l'organisation peuvent passer la ligne lors de l'arrivée.</p>
Perszaal Salle de presse	<p>16:00u – 18:30u Bernadetteschool, Parkstraat – Grotenberge.</p> <p>16:00h – 18:30h Ecole Bernadette, Parkstraat – Grotenberg.</p>

Wegwijzer - Itinéraire

	km +	km -	39 km/h	41 km/h	43 km/h
Oost-Vlaanderen					
Zottegem					
Grotenberge	-6.2		12:03	12:04	12:04
Officiële Start	-6.2		12:03	12:04	12:04
↑ Parkstraat					
↻ ↻ Gentse Steenweg (N42a), ↻ Grotstraat, ↻ Grotenbergestraat	-5.9		12:04	12:04	12:05
Zottegem	-4.6		12:06	12:06	12:07
↑ Grotenbergestraat, ↻ ↻ Laurens De Metsstraat, ↻ Grensstraat, ↻ Noordstraat, ↻ ↻ Heldenlaan, ↻ Graaf van Egmontstraat, ↻ Kasteelstraat, ↻ Molenkouter					
Strijpen	-3.2		12:08	12:08	12:09
↑ Molenkouter, ↻ ↻ Sint-Andriessteenweg (N454), ↑ Rijkestraat (N454), ⚠ (50/89 - 11:41 / 12:19), ↑ Rijkestraat (N454)					
Officiële Start - Na 6.2 km neutralisatie thv brug over de Zwalm	0.0	176.3	12:13	12:13	12:13
⚠ ↑ Rijkestraat (N454)					
Zwalm	0.0	176.3	12:13	12:13	12:13
Roborst	0.0	176.3	12:13	12:13	12:13
↑ Zottegemsesteenweg (N454)					
Sint-Blasius-Boekel	2.0	174.3	12:16	12:16	12:16
↑ Boekelbaan (N454)					
⚠ ↑ Boekelbaan (N454)	3.7	172.6	12:19	12:19	12:18
Horebeke	4.3	172.0	12:20	12:19	12:19
Sint-Maria-Horebeke	4.3	172.0	12:20	12:19	12:19
↻ Meersestraat					
Sint-Kornelis-Horebeke					
⚠ ↑ Meersestraat, ↻ Haaghoek	5.7	170.6	12:22	12:21	12:21
⚠ Haaghoek 2000m	6.4	169.9	12:23	12:22	12:22
⚠ ↑ Haaghoek	6.5	169.8	12:23	12:23	12:22
Brakel					
Zegelsem	7.5	168.8	12:25	12:24	12:24
↑ Haaghoek, ↻ Leberg					
⚠ Helling / Côte 1: Leberg	9.4	166.9	12:28	12:27	12:26
950m - Gem 4,2% - Max 13,8%					
↻ ↻ Pottenberg					
Elst	9.8	166.5	12:28	12:27	12:27
↑ Pottenberg, ⚠ ↻ Gentsestraat (N415)					
Zegelsem	10.4	165.9	12:29	12:28	12:28
↑ Gentsestraat (N415)					
Elst	11.2	165.1	12:30	12:29	12:29
↑ Gentsestraat (N415), ↻ Gentsestraat, ↻ ↻ Oudenaardsestraat (N8)					
Zegelsem	11.8	164.5	12:31	12:30	12:29
↑ Oudenaardsestraat (N8)					
Horebeke					
Sint-Kornelis-Horebeke	13.7	162.6	12:34	12:33	12:32
↑ Heerweg (N8)					
Sint-Maria-Horebeke	14.6	161.7	12:35	12:34	12:33
↑ Heerweg (N8), ↻ Stene (N454),					
Maarkedal					



















Wegwijzer - Itinéraire

	km +	km -	39 km/h	41 km/h	43 km/h
Schorisse ↑ Zottegemstraat (N454), → Schorissestraat (N457), ↻ Maarkeweg (N457)	16.9	159.4	12:39	12:38	12:37
Maarke-Kerkem ↑ Maarkeweg (N457)	18.5	157.8	12:41	12:40	12:39
Etikhove ↑ Gansbeekstraat (N457), ↑ Maarkendries (N457), → Ladeuze	21.2	155.1	12:46	12:44	12:43
Oudenaarde ↑ Ladeuze					
Leupegem ↑ Ladeuze	23.0	153.3	12:48	12:47	12:45
Helling / Côte 2: Ladeuze 1100m - Gem. 5,8% - Max. 12,2% ↑ Ladeuzestraat , → Ommelozenboom, ↻ ↻ Geraardsbergenstraat (N8)	23.8	152.5	12:50	12:48	12:46
Volkegem ↑ Geraardsbergenstraat (N8), → Steenbergstraat	24.3	152.0	12:51	12:49	12:47
↑ Steenbergstraat, ↻ ↻ Rogier Van Brakelstraat, ↑ De La Kethulleplein  50m, ↑ Volkegemberg, → Wolvenberg	25.8	150.5	12:53	12:51	12:49
Helling / Côte 3: Wolvenberg 645m - Gem. 7,9% - Max. 17,3% ↑ Wolvenberg, → Holleweg (N441),  Holleweg 1100m	27.4	148.9	12:55	12:53	12:51
↑ Holleweg (N441), Mater ↑ Holleweg (N441), → Karel Martelstraat	27.5	148.8	12:55	12:53	12:51
 Karel martelstraat 1230m ↑ Karel Martelstraat, → Keirestraat  , → Jagerij	28.7	147.6	12:57	12:55	12:53
↑ Jagerij  800m ↑ Jagerij  , ↑ Tissenhove, → Bruul, ↻ ↻ Duisbeke, → Meerhem, ↻ ↻ Smarre	28.9	147.4	12:58	12:55	12:53
↑ Jagerij  800m ↑ Jagerij  , ↑ Tissenhove, → Bruul, ↻ ↻ Duisbeke, → Meerhem, ↻ ↻ Smarre	31.1	145.2	13:01	12:59	12:56
Horebeke Sint-Maria-Horebeke ↑ Smarre, ↻ ↻ Broekestraat (N454)	36.4	139.9	13:09	13:06	13:04
Zwalm Sint-Blasius-Boekel ↑ Boekelbaan (N454), → Marlboroughstraat	38.2	138.1	13:12	13:09	13:06
↑ Boekelbaan (N454), → Marlboroughstraat	38.2	138.1	13:12	13:09	13:06
Brakel Elst ↑ Boekelstraat	40.1	136.2	13:15	13:12	13:09
↑ Boekelstraat	40.1	136.2	13:15	13:12	13:09
Helling / Côte 4: Marlboroughstraat 2040 m - Gem. 3% - Max. 7% ↑ Boekelstraat , ↻ ↻ Gentsestraat (N415),  , → Lepelstraat	41.1	135.2	13:16	13:13	13:10
↑ Boekelstraat , ↻ ↻ Gentsestraat (N415),  , → Lepelstraat	41.1	135.2	13:16	13:13	13:10
Michelbeke ↑ Lepelstraat, → Guido Gezellestraat, ↻ Groenstraat	42.6	133.7	13:19	13:15	13:12
↑ Lepelstraat, → Guido Gezellestraat, ↻ Groenstraat	42.6	133.7	13:19	13:15	13:12
Zottegem Sint-Maria-Oudenhove ↑ Berendries	44.3	132.0	13:21	13:18	13:15
↑ Berendries	44.3	132.0	13:21	13:18	13:15







Wegwijzer - Itinéraire

	km +	km -	39 km/h	41 km/h	43 km/h
Helling / Côte 5: Berendries 940m - Gem. 7% - Max. 12,3% ↻ ↻ Brakelstraat (N462), ↻ Faliestraat (N462), ↻ Ten Ede (N462)	45.1	131.2	13:22	13:19	13:16
Erwetegem ↻ Ten Ede (N462), 🏠, ↻ Ten Ede (N462), ↻ Smissenhoek (N462), ↻ Gaverland, ↻ Gaverland	46.9	129.4	13:25	13:22	13:19
Lierde Sint-Maria-Lierde ↻ Waesberg, ↻ ↻ Stuivenberg, ↻ ↻ Langestraat	50.2	126.1	13:30	13:27	13:23
Zottegem Sint-Maria-Oudenhove ↻ Langestraat, ↻ ↻ Spende	52.8	123.5	13:34	13:30	13:27
Lierde Sint-Maria-Lierde ↻ Spende, 🏠, ↻ ↻ Neerstraat, ↻ Steenweg (N8)	53.1	123.2	13:35	13:31	13:27
Sint-Martens-Lierde ↻ Steenweg (N8)	55.7	120.6	13:39	13:35	13:31
Brakel Nederbrakel ↻ Brusselsestraat (N8), ↻ Rondweg (N8), ↻ Geraardsbergsestraat (N8), ↻ ↻ Herreweg (N8), ↻ Jagersstraat (N8), ↻ Kleibergstraat (N8)	56.6	119.7	13:40	13:36	13:32
Elst ↻ Kleibergstraat (N8)	62.1	114.2	13:49	13:44	13:40
Helling / Côte 6: Kleiberg 1.400m - Gem 4.1%, Max 7% ↻ Kleibergstraat (N8)	62.5	113.8	13:49	13:44	13:40
Zegelsem ↻ Oudenaardsestraat (N8)	62.9	113.4	13:50	13:45	13:41
Horebeke Sint-Kornelis-Horebeke ↻ Heerweg (N8)	64.9	111.4	13:53	13:48	13:44
Sint-Maria-Horebeke ↻ Heerweg (N8), ↻ Stene (N454)	65.8	110.5	13:54	13:49	13:45
Maarkedal Schorisse ↻ Zottegemstraat (N454), ↻ Schorissestraat (N457), ↻ Maarkeweg (N457)	68.1	108.2	13:58	13:53	13:48
Maarke-Kerkem ↻ Maarkeweg (N457)	69.7	106.6	14:00	13:55	13:50
Etikhove ↻ Gansbeekstraat (N457), ↻ Maarkendries (N457), ↻ Ladeuze	72.4	103.9	14:04	13:59	13:54
Oudenaarde ↻ Ladeuze					
Leupegem ↻ Ladeuze	74.2	102.1	14:07	14:02	13:57
Helling / Côte 7: Ladeuze 1100m - Gem. 5,8% - Max. 12.2% ↻ Ladeuzestraat, ↻ Ommelozenboom, ↻ ↻ Geraardsbergenstraat (N8)	75.0	101.3	14:08	14:03	13:58
Volkegem ↻ Geraardsbergenstraat (N8), ↻ Steenbergstraat	75.5	100.8	14:09	14:04	13:58

Wegwijzer - Itinéraire

	km +	km -	39 km/h	41 km/h	43 km/h
 ↑ Steenbergstraat, ↕ Rogier Van Brakelstraat, ↑ De La Kethulleplein  50m, ↑ Volkegemberg, ↕ Wolvenberg	77.0	99.3	14:12	14:06	14:01
 Helling / Côte 8: Wolvenberg 645m - Gem. 7,9% - Max. 17,3% ↑ Wolvenberg, ↕ Holleweg (N441),	78.6	97.7	14:14	14:08	14:03
 Holleweg (1100m) ↑ Holleweg (N441),	78.7	97.6	14:14	14:08	14:03
Mater ↑ Holleweg (N441), ↕ Karel Martelstraat	78.7	97.6	14:14	14:08	14:03
 Karel martelstraat (1230m)	79.9	96.4	14:16	14:10	14:05
 ↑ Karel Martelstraat, ↕ Keirestraat  , ↕ Jagerij	80.1	96.2	14:16	14:10	14:05
 Jagerij (800m) ↑ Jagerij  , ↑ Tissenhove, ↕ Bruul, ↕ Duisbeke, ↕ Meerhem, ↕ Smarre	82.3	94.0	14:20	14:13	14:08
Zwalm					
Sint-Denijs-Boekel ↕ Molenberg	88.1	88.2	14:29	14:22	14:16
 Helling / Côte 9: Molenberg 463m - Gem. 7% - Max. 14,2% -  (300m) ↕ Wijlegem,  , ↕ Franskouter	88.5	87.8	14:29	14:23	14:17
Sint-Blasius-Boekel Franskouter, ↕ Rijkeleie, ↕ Boekelbaan (N454)	89.3	87.0	14:30	14:24	14:18
 ↑ Boekelbaan (N454)	90.4	85.9	14:32	14:25	14:19
Horebeke					
Sint-Maria-Horebeke ↕ Meersestraat	90.9	85.4	14:33	14:26	14:20
Sint-Kornelis-Horebeke ↑ Meersestraat, ↕ Haaghoek	92.3	84.0	14:35	14:28	14:22
 Haaghoek 2000m	93.0	83.3	14:36	14:29	14:23
 ↑ Haaghoek	93.1	83.2	14:36	14:29	14:23
Brakel					
Zegelsem ↑ Haaghoek, ↕ Leberg	94.1	82.2	14:38	14:31	14:24
 Helling / Côte 10: Leberg 950m - Gem 4,2% - Max 13,8% ↕ Pottenberg	96.0	80.3	14:41	14:34	14:27
Elst ↑ Pottenberg, ↑ Lepelstraat, ↕ Lepelstraat	96.4	79.9	14:41	14:34	14:28
Michelbeke ↑ Lepelstraat, ↕ Guido Gezellestraat, ↕ Groenstraat	97.5	78.8	14:43	14:36	14:29
Zottegem					
Sint-Maria-Oudenhove ↑ Berendries	99.2	77.1	14:46	14:38	14:32
 Helling / Côte 11: Berendries 940m - Gem. 7% - Max. 12,3% ↕ Brakelstraat (N462), ↕ Faliestraat (N462), ↕ Ten Ede (N462)	100.1	76.2	14:47	14:39	14:33
Erwetegem ↑ Ten Ede (N462),  , ↑ Ten Ede (N462), ↕ Smissenhoek (N462)	101.9	74.4	14:50	14:42	14:35

Wegwijzer - Itinéraire

	km +	km -	39 km/h	41 km/h	43 km/h
 Litter Zone					
 Feedzone ↑ Kloosterstraat (N462)	104.1	72.2	14:53	14:45	14:38
 Litter Zone ↑ Kloosterstraat (N462), → Tweekerkenstraat	105.0	71.3	14:55	14:47	14:40
Godveerdegem ↑ Tweekerkenstraat, ↗ ↑ Tweekerkenstraat, ↖ Jasmijnstraat	105.6	70.7	14:55	14:48	14:40
Zottegem ↖ ↗ Godveerdegemstraat (N454), ↑ Broeder Mareslaan (N454), ⚠ → Grotenbergestraat	106.8	69.5	14:57	14:49	14:42
Grotenberge ↑ Grotenbergestraat	108.7	67.6	15:00	14:52	14:45
 Helling / Côte 12: Grotenberge 875m - Gem. 3,8% - Max. 7% ↗ ↑ Parkstraat	109.5	66.8	15:02	14:53	14:46
 Doortocht aankomst - Start 1ste lokale ronde ↑ Parkstraat, ↖ ↗ Gentssesteenweg (N42a),	109.7	66.6	15:02	14:54	14:46
Godveerdegem ↑ Gentssesteenweg (N42a), ↖ ↗ Europaweg (N42)	110.8	65.5	15:04	14:55	14:48
Herzele Sint-Lievens-Esse ↑ Gentweg (N42b), → Armstraat, → Erwetegemstraat	111.9	64.4	15:05	14:57	14:49
Zottegem Erwetegem ↑ Vinkenhoek, ↖ ↗ Luiveld, ↖ Gaverland	113.4	62.9	15:07	14:59	14:51
Lierde Sint-Maria-Lierde ↑ Waesberg, ↖ ↗ Stuivenberg, ↖ ↗ Langestraat,	115.5	60.8	15:11	15:02	14:54
Zottegem Sint-Maria-Oudenhove ↑ Langestraat, ↖ ↗ Spende	118.0	58.3	15:15	15:06	14:58
Lierde Sint-Maria-Lierde ↑ Spende, ↖ ↗ ↖ Neerstraat, → Steenweg (N8)	118.3	58.0	15:15	15:06	14:58
Sint-Martens-Lierde ↑ Steenweg (N8)	120.9	55.4	15:19	15:10	15:02
Brakel Nederbrakel ↑ Brusselsestraat (N8), ↑ Rondweg (N8), ↖ Geraardsbergsestraat (N8), ↖ ↗ Herreweg (N8), ↑ Jagersstraat (N8), ↖ Kleibergstraat (N8)	121.9	54.4	15:21	15:11	15:03
Elst ↑ Kleibergstraat (N8)	127.3	49.0	15:29	15:19	15:11
 Helling / Côte 13: Kleiberg 1.400m - Gem 4.1%, Max 7% ↑ Kleibergstraat (N8), → Gentssestraat (N415)	127.7	48.6	15:30	15:20	15:11
Zegelsem ↑ Gentssestraat (N415)	128.5	47.8	15:31	15:21	15:12
Elst ↑ Gentssestraat (N415), → Lepelstraat, ↖ ↗ Lepelstraat	129.8	46.5	15:33	15:23	15:14

Wegwijzer - Itinéraire

	km +	km -	39 km/h	41 km/h	43 km/h
Michelbeke Lepelstraat, Guido Gezellestraat, Groenstraat	130.8	45.5	15:34	15:24	15:16
Zottegem					
Sint-Maria-Oudenhove Berendries	132.5	43.8	15:37	15:27	15:18
Helling / Côte 14: Berendries 940m - Gem. 7% - Max. 12,3% Brakelstraat (N462), Faliestraat (N462), Ten Ede (N462)	133.4	42.9	15:38	15:28	15:19
Erwetegem Ten Ede (N462), Ten Ede (N462), Smissenhoek (N462)	135.2	41.1	15:41	15:31	15:22
Litter Zone					
Feedzone Kloosterstraat (N462)	137.4	38.9	15:44	15:34	15:25
Litter Zone Kloosterstraat (N462), Tweekerkenstraat					
Godveerdegem Tweekerkenstraat, Tweekerkenstraat, Jasmijnstraat	138.9	37.4	15:47	15:36	15:27
Zottegem Godveerdegemstraat (N454), Broeder Mareslaan (N454), Grotenbergestraat	140.1	36.2	15:49	15:38	15:28
Grotenberge Grotenbergestraat	142.0	34.3	15:52	15:41	15:31
Helling / Côte 15: Grotenberge 875m - Gem. 3,8% - Max. 7% Parkstraat	142.9	33.4	15:53	15:42	15:32
Doortocht aankomst - Start 2de lokale ronde Parkstraat, Gentssesteenweg (N42a),	143.0	33.3	15:53	15:42	15:33
Godveerdegem Gentssesteenweg (N42a), Europaweg (N42)	144.1	32.2	15:55	15:44	15:34
Herzele					
Sint-Lievens-Esse Gentweg (N42b), Armstraat, Erwetegemstraat	145.2	31.1	15:56	15:46	15:36
Zottegem					
Erwetegem Vinkenhoek, Luiveld, Gaverland	146.7	29.6	15:59	15:48	15:38
Lierde					
Sint-Maria-Lierde Waesberg, Stuivenberg, Langestraat,	148.8	27.5	16:02	15:51	15:41
Zottegem					
Sint-Maria-Oudenhove Langestraat, Spende	151.3	25.0	16:06	15:55	15:44
Lierde					
Sint-Maria-Lierde Spende, Neerstraat, Steenweg (N8)	151.6	24.7	16:06	15:55	15:45
Sint-Martens-Lierde Steenweg (N8)	154.2	22.1	16:10	15:59	15:48
Brakel					
Nederbrakel Brusselsestraat (N8), Rondweg (N8), Geraardsbergsestraat (N8), Herreweg (N8), Jagersstraat (N8), Kleibergstraat (N8)	155.2	21.1	16:12	16:00	15:50

Wegwijzer - Itinéraire

	km +	km -	39 km/h	41 km/h	43 km/h
Elst ↑ Kleibergstraat (N8)	160.6	15.7	16:20	16:08	15:57
Helling / Côte 16: Kleiberg 1.400m - Gem 4.1%, Max 7% ↑ Kleibergstraat (N8) , → Gentsestraat (N415)	161.0	15.3	16:21	16:09	15:58
Zegelsem ↑ Gentsestraat (N415)	161.7	14.6	16:22	16:10	15:59
Elst ↑ Gentsestraat (N415), → Lepelstraat, ↻ ↻ Lepelstraat	162.6	13.7	16:23	16:11	16:00
Michelbeke ↑ Lepelstraat, → Guido Gezellestraat, ↻ Groenstraat	164.1	12.2	16:26	16:13	16:02
Zottegem					
Sint-Maria-Oudenhove ↑ Berendries	165.8	10.5	16:28	16:16	16:04
Helling / Côte 17: Berendries 940m - Gem. 7% - Max. 12,3% ↻ ↻ Brakelstraat (N462), → Faliestraat (N462), ↻ Ten Ede (N462)	166.6	9.7	16:29	16:17	16:06
Erwetegem ↑ Ten Ede (N462), 📄, ↑ Ten Ede (N462), ↻ Smissenhoek (N462)	168.5	7.8	16:32	16:20	16:08
Litter Zone					
Feedzone ↑ Kloosterstraat (N462)	170.7	5.6	16:36	16:23	16:11
Litter Zone ↑ Kloosterstraat (N462), → Tweekerkenstraat					
Godveerdegem ↑ Tweekerkenstraat, 📄, ↑ Tweekerkenstraat, ↻ Jasmijnstraat	172.2	4.1	16:38	16:25	16:13
Zottegem ↻ ↻ Godveerdegemstraat (N454), ↑ Broeder Mareslaan (N454), ⚠️ → Grotenbergestraat	173.3	3.0	16:40	16:27	16:15
Grotenberge ↑ Grotenbergestraat	175.3	1.0	16:43	16:30	16:18
Helling / Côte 18: Grotenberge 875m - Gem. 3,8% - Max. 7% 📄 ↑ Parkstraat	176.1	0.2	16:44	16:31	16:19
Aankomst - Arrivée	176.3	0.0	16:44	16:31	16:19

Uurrooster - Horaire

km + km - 39 41 43
km/h km/h km/h














km + km - 39 41 43
km/h km/h km/h

Oost-Vlaanderen

	km +	km -	39 km/h	41 km/h	43 km/h
Zottegem					
Grotenberge	-6.2		12:03	12:04	12:04
Officieuze Start	-6.2		12:03	12:04	12:04
Zottegem	-4.6		12:06	12:06	12:07
Strijpen	-3.2		12:08	12:08	12:09
Officiële Start	0.0	176.3	12:13	12:13	12:13
Zwalm					
Roborst	0.0	176.3	12:13	12:13	12:13
Sint-Blasius-Boekel	2.0	174.3	12:16	12:16	12:16
Horebeke					
Sint-Maria-Horebeke	4.3	172.0	12:20	12:19	12:19
Sint-Kornelis-Horebeke	4.3	172.0	12:20	12:19	12:19
Haaghoeek	6.4	169.9	12:23	12:22	12:22
Brakel					
Zegelsem	7.5	168.8	12:25	12:24	12:24
Helling / Côte 1: Leberg	9.4	166.9	12:28	12:27	12:26
Elst	9.8	166.5	12:28	12:27	12:27
Zegelsem	10.4	165.9	12:29	12:28	12:28
Elst	11.2	165.1	12:30	12:29	12:29
Zegelsem	11.8	164.5	12:31	12:30	12:29
Horebeke					
Sint-Kornelis-Horebeke	13.7	162.6	12:34	12:33	12:32
Sint-Maria-Horebeke	14.6	161.7	12:35	12:34	12:33
Maarkedal					
Schorisse	16.9	159.4	12:39	12:38	12:37
Maarke-Kerkem	18.5	157.8	12:41	12:40	12:39
Etikhove	21.2	155.1	12:46	12:44	12:43
Oudenaarde					
Leupegem	23.0	153.3	12:48	12:47	12:45
Helling / Côte 2: Ladeuze	23.8	152.5	12:50	12:48	12:46
Volkegem	24.3	152.0	12:51	12:49	12:47
Helling / Côte 3: Wolvenberg	27.4	148.9	12:55	12:53	12:51
Holleweg	27.5	148.8	12:55	12:53	12:51
Mater	27.5	148.8	12:55	12:53	12:51
Karel Martelstraat	28.7	147.6	12:57	12:55	12:53
Jagerij	31.1	145.2	13:01	12:59	12:56
Horebeke					
Sint-Maria-Horebeke	36.4	139.9	13:09	13:06	13:04
Zwalm					
Sint-Blasius-Boekel	38.2	138.1	13:12	13:09	13:06
Brakel					
Elst	40.1	136.2	13:15	13:12	13:09
Helling / Côte 4: Marlboroughstraat	41.1	135.2	13:16	13:13	13:10
Michelbeke	42.6	133.7	13:19	13:15	13:12
Zottegem					
Sint-Maria-Oudenhove	44.3	132.0	13:21	13:18	13:15
Helling / Côte 5: Berendries	45.1	131.2	13:22	13:19	13:16
Erwetegem	46.9	129.4	13:25	13:22	13:19
Lierde					
Sint-Maria-Lierde	50.2	126.1	13:30	13:27	13:23
Zottegem					
Sint-Maria-Oudenhove	52.8	123.5	13:34	13:30	13:27
Lierde					
Sint-Maria-Lierde	53.1	123.2	13:35	13:31	13:27
Sint-Martens-Lierde	55.7	120.6	13:39	13:35	13:31
Brakel					
Nederbrakel	56.6	119.7	13:40	13:36	13:32
Elst	62.1	114.2	13:49	13:44	13:40

Helling / Côte 6: Kleiberg	62.5	113.8	13:49	13:44	13:40
Zegelsem	62.9	113.4	13:50	13:45	13:41
Horebeke					
Sint-Kornelis-Horebeke	64.9	111.4	13:53	13:48	13:44
Sint-Maria-Horebeke	65.8	110.5	13:54	13:49	13:45
Maarkedal					
Schorisse	68.1	108.2	13:58	13:53	13:48
Maarke-Kerkem	69.7	106.6	14:00	13:55	13:50
Etikhove	72.4	103.9	14:04	13:59	13:54
Oudenaarde					
Leupegem	74.2	102.1	14:07	14:02	13:57
Helling / Côte 7: Ladeuze	75.0	101.3	14:08	14:03	13:58
Volkegem	75.5	100.8	14:09	14:04	13:58
Helling / Côte 8: Wolvenberg	78.6	97.7	14:14	14:08	14:03
Holleweg	78.7	97.6	14:14	14:08	14:03
Mater	78.7	97.6	14:14	14:08	14:03
Karel Martelstraat	79.9	96.4	14:16	14:10	14:05
Jagerij	82.3	94.0	14:20	14:13	14:08
Zwalm					
Sint-Denijs-Boekel	88.1	88.2	14:29	14:22	14:16
Helling / Côte 9: Molenberg	88.5	87.8	14:29	14:23	14:17
Sint-Blasius-Boekel	89.3	87.0	14:30	14:24	14:18
Horebeke					
Sint-Maria-Horebeke	90.9	85.4	14:33	14:26	14:20
Sint-Kornelis-Horebeke	90.9	85.4	14:33	14:26	14:20
Haaghoeek	93.0	83.3	14:36	14:29	14:23
Brakel					
Zegelsem	94.1	82.2	14:38	14:31	14:24
Helling / Côte 10: Leberg	96.0	80.3	14:41	14:34	14:27
Elst	96.4	79.9	14:41	14:34	14:28
Michelbeke	97.5	78.8	14:43	14:36	14:29
Zottegem					
Sint-Maria-Oudenhove	99.2	77.1	14:46	14:38	14:32
Helling / Côte 11: Berendries	100.1	76.2	14:47	14:39	14:33
Erwetegem	101.9	74.4	14:50	14:42	14:35
Litter Zone					
Feedzone	104.1	72.2	14:53	14:45	14:38
Litter Zone	105.0	71.3	14:55	14:47	14:40
Godveerdegem	105.6	70.7	14:55	14:48	14:40
Zottegem	106.8	69.5	14:57	14:49	14:42
Grotenberge	108.7	67.6	15:00	14:52	14:45
Helling / Côte 12: Grotenberge	109.5	66.8	15:02	14:53	14:46
1ste Lokale Ronde	109.7	66.6	15:02	14:54	14:46
Godveerdegem	110.8	65.5	15:04	14:55	14:48
Herzele					
Sint-Lievens-Esse	111.9	64.4	15:05	14:57	14:49
Zottegem					
Erwetegem	113.4	62.9	15:07	14:59	14:51
Lierde					
Sint-Maria-Lierde	115.5	60.8	15:11	15:02	14:54
Zottegem					
Sint-Maria-Oudenhove	118.0	58.3	15:15	15:06	14:58
Lierde					
Sint-Maria-Lierde	118.3	58.0	15:15	15:06	14:58
Sint-Martens-Lierde	120.9	55.4	15:19	15:10	15:02
Brakel					
Nederbrakel	121.9	54.4	15:21	15:11	15:03
Elst	127.3	49.0	15:29	15:19	15:11
Helling / Côte 13: Kleiberg	127.7	48.6	15:30	15:20	15:11

Uurrooster - Horaire

	km +	km -	39 km/h	41 km/h	43 km/h
Zegelsem	128.5	47.8	15:31	15:21	15:12
Elst	129.8	46.5	15:33	15:23	15:14
Michelbeke	130.8	45.5	15:34	15:24	15:16
Zottegem					
Sint-Maria-Oudenhove	132.5	43.8	15:37	15:27	15:18
 Helling / Côte 14: Berendries	133.4	42.9	15:38	15:28	15:19
Erwetegem	135.2	41.1	15:41	15:31	15:22
 Litter Zone					
 Feedzone	137.4	38.9	15:44	15:34	15:25
 Litter Zone					
Godveerdegem	138.9	37.4	15:47	15:36	15:27
Zottegem	140.1	36.2	15:49	15:38	15:28
Grotenberge	142.0	34.3	15:52	15:41	15:31
 Helling / Côte 15: Grotenberge	142.9	33.4	15:53	15:42	15:32
 2de Lokale Ronde	143.0	33.3	15:53	15:42	15:33
Godveerdegem	144.1	32.2	15:55	15:44	15:34
Herzele					
Sint-Lievens-Esse	145.2	31.1	15:56	15:46	15:36
Zottegem					
Erwetegem	146.7	29.6	15:59	15:48	15:38
Lierde					
Sint-Maria-Lierde	148.8	27.5	16:02	15:51	15:41
Zottegem					
Sint-Maria-Oudenhove	151.3	25.0	16:06	15:55	15:44
Lierde					
Sint-Maria-Lierde	151.6	24.7	16:06	15:55	15:45
Sint-Martens-Lierde	154.2	22.1	16:10	15:59	15:48
Brakel					
Nederbrakel	155.2	21.1	16:12	16:00	15:50
Elst	160.6	15.7	16:20	16:08	15:57
 Helling / Côte 16: Kleiberg	161.0	15.3	16:21	16:09	15:58
Zegelsem	161.7	14.6	16:22	16:10	15:59
Elst	162.6	13.7	16:23	16:11	16:00
Michelbeke	164.1	12.2	16:26	16:13	16:02
Zottegem					
Sint-Maria-Oudenhove	165.8	10.5	16:28	16:16	16:04
 Helling / Côte 17: Berendries	166.6	9.7	16:29	16:17	16:06
Erwetegem	168.5	7.8	16:32	16:20	16:08
 Litter Zone					
 Feedzone	170.7	5.6	16:36	16:23	16:11
 Litter Zone					
Godveerdegem	172.2	4.1	16:38	16:25	16:13
Zottegem	173.3	3.0	16:40	16:27	16:15
Grotenberge	175.3	1.0	16:43	16:30	16:18
 Helling / Côte 18: Grotenberge	176.1	0.2	16:44	16:31	16:19
 Aankomst	176.3	0.0	16:44	16:31	16:19