

# **MEMORIAL ALFRED GADENNE DOTTIGNIES**

## **2018**



### **GUIDE TECHNIQUE DE L' EPREUVE**

### **DIMANCHE 11 MARS 2018**

# *GP Mémorial Alfred Gadenne*

Élites sans contrat et Espoirs (ESC/ESP) - IC 1.12.1

149KMS

107,600 KMS en ligne + 3x 13,780 kms en circuit

Dimanche 11 Mars 2018

## *Guide technique*



# MEMORIAL ALFRED GADENNE 2018

## GUIDE TECHNIQUE

Catégorie : ELITES SANS CONTRAT ET ESPOIRS 1.12.1 IC

Distance : 107,6 kms en ligne +3 x13,78kms (circuit local) =149 kms

Signature : 11h 45 à 12 h45 au podium

Réunion des D.S 11 H00 Ferme des jeunes, Rue Vicair G.Minne

RASSEMBLEMENT : 12h55

Départ réel : 13H00

Permanence : Ferme des jeunes de 9h00 à 10h45

Briefing : Salle des fêtes de la ferme des jeunes Rue Vicair G. Minne

Vestiaires départ : Salle de Judo Rue de St Léger 58

Vestiaires arrivée : Salle de Judo Rue de St Léger 58

Contrôle médical : Ferme des jeunes Rue Vicair G. Minne

3 chaperons – 1 médecin

Classements : Salle des fêtes - ferme des jeunes Rue Vicair G.Minne

OPERATEUR Paul Goelem

Réunion de sécurité : 11h 45 ferme des jeunes

Assistances en course : voitures neutres et 1 moto

Ardoisier : 1

Véhicules neutres : 2

Service médical : 1 médecin

Signaleurs mobiles : 6

**Bus ramassage : 1 (Bus AsSe )**

**Police fédérale : 8 mocy**

**Radio Tour : 160.10625**

**Président du Jury : DEBLAERE Wim**

**Juge à l'arrivée : LIEGEOIS Claudy**

**Com 2 : LEJEUNE Denis**

**Com 3 : GENTELLI Laurent**

**Com 4 : BOSQUILLON Michel**

**Com moto : MESSIN Yvette**

**Photo Finish : MALISSE Mimi**

**Team Com : COPPENOLLE J.P(RT)-HAVELANGE Michel (Opérateur)**

**0032 477 2211 36      00.32.475/650732**

**Evènements en course :**

**Ravitaillement : 53 ème KM avant 1 er passage LA Dérivation**

**:148 ème km rue de la Barrière de fer**

**Fléchage : flèches bleu - fond blanc**

**Directeur de course : Marc DUQUESNOY GSM : +32496/257568**

**Contact organisation : Alain Dumortier GSM : +32475/261564**

**André Demeulemeester:+32497/ 342826**

**Pascale Demeulemeester :+32496/188930**

# **REGLEMENT du GRAND PRIX MEMORIAL ALFRED GADENNE**

## **1. Organisation**

- L'épreuve dénommée GRAND PRIX ALFRED GADENNE est organisée par le Vélo Club Les Sportifs Dottignies sous les règlements de l'U.C.I., de la R.L.V.B. et de la F.C.W.B. Elle se disputera le dimanche 11 mars 2018.

## **2. Type d'épreuve et participation**

- L'épreuve est réservée aux coureurs Elites avec ou sans contrat et Espoirs. Elle est inscrite au calendrier national en classe IC.1.12.1.13. L'épreuve est organisée exclusivement sur invitation pour maximum 25 équipes de 6 coureurs.

## **3. Permanence**

- Les Directeurs Sportifs se présenteront au départ à La ferme des Jeunes Place Georges Minne à 7711 Dottignies de 9 h à 10 h45 munis de leur licence et de celles de tous les coureurs participant à l'épreuve afin de les présenter au Jury des Commissaires. Le double dossard est d'application. A l'inscription, l'Organisateur remettra à Chaque Directeur Sportif un jeu double de dossards et 6 plaques de cadre, ceux-ci seront restitués, dans la mesure du possible, après l'épreuve.  
Le briefing pour les Directeurs Sportifs aura lieu à la Ferme des Jeunes Place Georges Minne à 11h00.  
Le Directeur de Course sera le nommé Marc Duquesnoy.

## **4. Radio Tour 160,10625**

- La fréquence pour les informations courses sera communiquée lors du Briefing des Directeurs.

## **5. Voitures Techniques et Ravitaillement**

- Chaque équipe pourra être suivie par une voiture d'assistance. L'aide aux coureurs se fera toujours à l'arrière du peloton ou groupe de coureurs et à droite de la chaussée, la voiture à l'arrêt. L'ordre des voitures sera établi par tirage au sort lors du briefing, selon les règlements de l'U.C.I.
- Un deuxième véhicule de chaque équipe recevra un laissez-passer délivré par la R.L.V.B. pour se rendre dans la zone de ravitaillement. Ce second véhicule ne pourra en aucune manière circuler à l'échelon de la course.
- La zone de ravitaillement est prévue aux endroits fixés dans le guide technique (Rue de Saint léger) Il peut avoir lieu à la fin du premier tour jusqu'à l'avant dernier tour. En dehors de ces zones, le ravitaillement est autorisé à partir de la voiture du Directeur Sportif à partir du 50<sup>ème</sup> Kms et jusqu'à 20 Kms de l'arrivée. Ces ravitaillements peuvent se faire par musette ou bidon. Les coureurs devront se laisser glisser à hauteur de la voiture de leur Directeur sportif. Le ravitaillement ne pourra se faire que derrière la voiture du Commissaire et en aucun cas dans le peloton ou en queue de celui-ci. Si un groupe de 15 coureurs ou plus s'est formé, le ravitaillement est autorisé en queue de groupe.

## **6. Parcours et déviation**

- Le parcours sera entièrement fléché et balisé au moyen de panneaux de couleur bleus et blanche.
- Une déviation sera mise en place par l'organisateur et tous les véhicules non autorisés à franchir la ligne d'arrivée l'emprunteront obligatoirement.
- La ligne d'arrivée sera signalée par un marquage au sol, elle sera surplombée par une structure publicitaire.
- Tout coureur est présumé être au courant de l'itinéraire et ne peut en aucun cas se prévaloir de ses erreurs ou de celles de l'organisateur.

## **7. Assistance technique neutre**

- Une assistance technique neutre est prévue à l'échelon course. 2 Voitures neutres

#### 8. Assistance médicale

- Un médecin, une ambulance suivront l'épreuve de bout en bout.
- Les soins médicaux en course seront assurés exclusivement par le médecin désigné par la Direction de l'épreuve, et cela à partir du moment où les coureurs pénètrent dans l'enceinte du contrôle de départ et jusqu'au moment où ils quittent celle de l'arrivée.

#### 9. Arrivée

- Aux arrivées, les voitures des Directeurs Sportifs et autres suiveurs (à l'exception des véhicules des membres du Jury des Commissaires, du Directeur de course, du service médical, du service d'ordre drapeau rouge, drapeau vert et voitures neutres) sont tenues d'emprunter les déviations mises en place par l'Organisateur.

#### 10. Délais et Abandons

- Les délais d'élimination seront de 8%.
- La Police déterminera le délai de mise hors course des coureurs attardés par rapport au peloton principal.

#### 11. Protocole

- A la fin de l'épreuve et environ 15 minutes après l'arrivée du premier coureur, les trois premiers coureurs classés à l'arrivée auront l'obligation de prendre part à la cérémonie protocolaire dans l'ordre que le speaker de service citera. Si un coureur ne se présente pas à la cérémonie protocolaire, la suppression des prix et une amende de 65 euros seront d'application conformément à l'article 12.1.040.36 de l'U.C.I.
- Une personne par équipe sera accréditée par l'organisation pour accompagner les coureurs dans l'enceinte du podium protocolaire.

#### 12. Prix

- Les prix seront payés par la F.C.W.B. après homologation des résultats, déduction faite des éventuels frais d'envoi.

#### 13. Contrôle antidopage

- Le règlement antidopage de l'U.C.I s'applique intégralement à la présente épreuve. En outre, la législation antidopage de la R.L.V.B. et de la Communauté Française s'applique conformément aux dispositions de la loi belge.
- Le contrôle antidopage aura lieu à la « Ferme des Jeunes » Place Georges Minne.
- Le Vélo Club Les Sportifs Dottignies souscrit aux lois sur la répression de l'usage de produits stimulants et adhère pleinement aux Règlements de l'U.C.I et de la Communauté Française de Belgique.

#### 14. Environnement

- Nous demandons de respecter l'environnement en signalant à vos coureurs d'éviter de lancer des emballages et des bidons dans la nature et de respecter les zones de ravitaillement.

#### 15. Pénalités

- Le barème des pénalités prévues dans les règlements de l'U.C.I. et de la R.L.V.B. sont d'application.
- Tous les cas non prévus au présent règlement seront tranchés par le Jury des Commissaires conformément aux dispositions en usage à l'U.C.I.

16. Collège des Commissaires

- Président Deblaere Wim
- Juge à l'arrivée Liégeois Claude
- Commissaire 2 Lejeune Denis
- Commissaire 4 Bosquillon Michel
- Commissaire moto 1 Messin Yvette
- Radio Tour Coppenolle Jean-Pierre
- Opérateur Photo-finish Malice Michel
- Commissaire 3 Genetelli Laurent

17. Acceptation

- Le fait d'être engagé dans la présente épreuve implique pour chaque coureur, chaque Directeur Sportif, et chaque personne officiellement accréditée, d'avoir pris connaissance du présent règlement et de l'accepter dans son intégralité.

Pour l'Organisation

Le Président

Duquesnoy Marc



Dimanche 11 Mars 2018

## Grand Prix Afred Gadenne



### ITINERAIRES ET HORAIRES

#### Interclub Elites Sans contrats et Espoirs IC1.12 1/2

Heure Départ

13:00

Hr de Passage

Moyenne en Km/Hr

Communes - Entités -Rues Traversées	Km +	Km-	40	42	44
-------------------------------------	------	-----	----	----	----

#### Province de Hainaut

MOUSCRON	Dottignies							
		↑	Rue Couturelle	0	148,82	13:00	13:00	13:00
		↓	Rue de la Pannerie	0,05	148,77	13:00	13:00	13:00
		→	N 512 - Bd des Canadiens	0,11	148,71	13:00	13:00	13:00
		↑	N 512 -Rond-Point des Canadiens	1,09	147,73	13:01	13:01	13:01



#### Province West-Vlaanderen

SPIERE - HELKIJN -ESPIERRE -HELCHIN								
	Spiere	↑	Catoirelaan	1,47	147,35	13:02	13:02	13:02
		↑	Kruispunt N512- N50	1,59	147,23	13:02	13:02	13:02
		↓	N50 Doornijksteenweg					

KORTRIJK								
	Kooigem		N50 Doornijksteenweg	2,32	146,5	13:03	13:03	13:03
		→	Koninklijkestrat	2,47	146,35	13:03	13:03	13:03
		↓	Kooigemsestraat	2,78	146,04	13:04	13:03	13:03

ZWEVEGEM								
	St Denijs	↑	Kooigemsestraat	4,08	144,74	13:06	13:05	13:05
		↑	Kavelerestraat	4,98	143,84	13:07	13:07	13:06
		↑	Kavelerestraat	5,75	143,07	13:08	13:08	13:07
			Gaverdreef					
			Gaverdreef	7,45	141,37	13:11	13:10	13:10

SPIERE - HELKIJN -ESPIERRE -HELCHIN								
	Helkijn	↑	Gaverdreef					
		→	N 353 - Doornijksteenweg	8,02	140,8	13:12	13:11	13:10
	Spiere	↑	N 353 Oudenaardeseweg	8,81	140,01	13:13	13:12	13:12
			Kruispunt N353 - N512	9,9	138,92	13:14	13:14	13:13
		↑	Brug op het Kanaal -Pont sur Canal	10,13	138,69	13:15	13:14	13:13



#### Province du Hainaut

PECQ								
	Warcoing	↑	N 353 Rue Royale	10,59	138,23	13:15	13:15	13:14
		↓	Rue de la Sucrierie	11,56	137,26	13:17	13:16	13:15
		→	Rue du Rivage	12,2	136,62	13:18	13:17	13:16
		↓	Route Fluviale	12,44	136,38	13:18	13:17	13:16
	Pecq	↑	Route Fluviale					
		↓	Route Fluviale	13,38	135,44	13:20	13:19	13:18
		↑	Nouvelle Route Fluviale	13,46	135,36	13:20	13:19	13:18
		→	Route Fluviale	14,36	134,46	13:21	13:20	13:19
		↓	Rue de la Croix Rouge					
		↓	Rue Albert 1°	14,79	134,03	13:22	13:21	13:20
		↓	Pont Escaut	15,01	133,81	13:22	13:21	13:20
	Hérinnes	↑	Drève Dunant					
		→	Chaussée d'Audenaerde	15,96	132,86	13:23	13:22	13:21
		↓	Grand rue	17,84	130,98	13:26	13:25	13:24
		→	Rue Frayère	19,39	129,43	13:29	13:27	13:26
		↑	Rue de la Tourelle	20,68	128,14	13:31	13:29	13:28
		→	Rue du Vieux Comté	21,57	127,25	13:32	13:30	13:29



TOURNAI	Mt St Aubert	↑	Chemin du Vieux Comté	22,57	126,25	13:33	13:32	13:30
		↓	Rue du Bourdeau	24,41	124,41	13:36	13:34	13:33
		↑	Col de la Croix Jubaru	25,59	123,23	13:38	13:36	13:34
		↑	Rue des Cruppes	25,81	123,01	13:38	13:36	13:35
	Kain	↓	Rue du Mont Saint Aubert					
	Mourcourt	↑	Rue du Mont Saint Aubert					
		↓	N 48 Route Provinciale	28,6	120,22	13:42	13:40	13:39
		↑	Route de Velaines	28,77	120,05	13:43	13:41	13:39
		↓	Rue du Vieux Comté	31,4	117,42	13:47	13:44	13:42
		↑	N 48 Route Provinciale	32,61	116,21	13:48	13:46	13:44
	↑	Rue d'Obigies	33,81	115,01	13:50	13:48	13:46	
	Mt St Aubert	↑	Chemin du Vieux Comté					
		↑	Rue Guerbion					
		↑	Rue de la Farinette	36,21	112,61	13:54	13:51	13:49
CELLES	Molembaix	↑	Rue de la Farinette	36,98	111,84	13:55	13:52	13:50
		↑	Rue des Chênes	37,23	111,59	13:55	13:53	13:50
		↓	Rue du Château	38,27	110,55	13:57	13:54	13:52
		↓	Butor					
		↑	Rue des Frenois					
PECQ	Hérinnes	↑	Chemin de l'Anglée	40,23	108,59	14:00	13:57	13:54
		↑	Chemin de l'Etoquois	43,43	105,39	14:05	14:02	13:59
		↓	Chaussée d'Audenaerde					
		↓	Rue Vieil Escout (straatsteen -pavé)	44,59	104,23	14:06	14:03	14:00
		↓	Pont sur l'Escout	45,53	103,29	14:08	14:05	14:02
	Warcoing	↓	Rue du Rivage					
		↓	Route Fluviale	45,9	102,92	14:08	14:05	14:02
	Pecq	↑	Route Fluviale					
		↑	Nouvelle Route Fluviale					
		↓	Route Fluviale	47,82	101	14:11	14:08	14:05
		↓	Rue de la Croix Rouge					
		↑	Rue Bas Chemin					
		↑	Traversée N50	48,24	100,58	14:12	14:08	14:05
		↑	Rue Saint Léger					
ESTAIMPUIS	Saint Léger	↑	Rue de Pecq	50,4	98,42	14:15	14:12	14:08
		↑	Rue de Warcoing	50,84	97,98	14:16	14:12	14:09
		↑	Rue du Château d'Eau	51,07	97,75	14:16	14:12	14:09
		↓	Pont sur l'Espierres	51,31	97,51	14:16	14:13	14:09
		↑	Rue du Château d'Eau					
		↑	Traversée N511	52,38	96,44	14:18	14:14	14:11
		↑	Rue du Château d'Eau					
MOUSCRON	Dottignies	↑	Rue du Pont Bleu					
		↑	Place Valère Grimont	52,71	96,11	14:19	14:15	14:11
		↑	Rue de Saint Léger					
		↑	Rue Couturelle	53,44	95,38	14:20	14:16	14:12
MOUSCRON	Dottignies	↑	LIGNE D'ARRIVEE - 1° Passage	53,8	95,02	14:20	14:16	14:13
			Province de Hainaut					
MOUSCRON	Dottignies	↑	Rue Couturelle					
		↓	Rue de la Pannerie					
		↑	N 512 - Bd des Canadiens					
		↑	N 512 - Rond-Point des Canadiens	54,89	93,93	14:22	14:18	14:14
			Province West-Vlaanderen					
SPIERE - HELKIJN - ESPIERRE - HELCHIN								
	Spiere	↑	Catoirelaan					
		↓	Kruispunt N512- N50	55,39	93,43	14:23	14:19	14:15
KORTRIJK	Kooigem	↑	N50 Doornijksteenweg					
		↓	Koninklijkestraat	56,27	92,55	14:24	14:20	14:16
		↓	Kooigemsestraat					
ZWEVEGEM	St Denijs	↑	Kooigemsestraat	57,88	90,94	14:26	14:22	14:18
		↑	Kaveierestraat					
		↑	Kaveierestraat					
		↑	Gaverdreef					
		↑	Gaverdreef					

SPIERE - HELKIJN - ESPIERRE - HELCHIN								
	Helkijn	↕	Gaverdreef					
		↕	N 353 - Doornijkseweg	61,82	87	14:32	14:28	14:24
	Spiere	↕	N 353 Oudenaardeseweg					
		↕	Brug op het Kanaal -Pont sur Canal					
			Province du Hainaut					
PECQ	Warcoing	↕	N 353 Rue Royale					
		↕	Rue de la Sucrierie	65,36	83,46	14:38	14:33	14:29
		↕	Rue du Rivage					
		↕	Route Fluviale					
	Pecq	↕	Route Fluviale					
		↕	Route Fluviale					
		↕	Nouvelle Route Fluviale	67,26	81,56	14:40	14:36	14:31
		↕	Route Fluviale					
		↕	Rue de la Croix Rouge					
		↕	Rue Albert 1°	68,59	80,23	14:42	14:37	14:33
		↕	Pont Escaut					
	Hérinnes	↕	Drève Dunant					
		↕	Chaussée d'Audenaerde	69,76	79,06	14:44	14:39	14:35
	Obigies	↕	Grand rue					
		↕	Rue Frayère					
		↕	Rue de la Tourelle	72,48	76,34	14:48	14:43	14:38
		↕	Rue du Vieux Comté					
		↕	Chemin du Vieux Comté					
TOURNAI	Mt St Aubert	↕	Rue du Bourdeau					
		↕	Col de la Croix Jubaru	79,39	69,43	14:59	14:53	14:48
		↕	Rue des Cruppes					
	Kain	↕	Rue du Mont Saint Aubert					
	Mourcourt	↕	Rue du Mont Saint Aubert					
		↕	N 48 Route Provinciale	82,4	66,42	15:03	14:57	14:52
		↕	Route de Velaines					
		↕	Rue du Vieux Comté					
		↕	N 48 Route Provinciale	86,41	62,41	15:09	15:03	14:57
		↕	Rue d'Obigies					
	Mt St Aubert	↕	Chemin du Vieux Comté					
		↕	Rue Guerbion					
CELLES	Molembaix	↕	Rue de la Farinette					
		↕	Rue des Chênes					
		↕	Rue du Château	82,07	66,75	15:03	14:57	14:51
		↕	Butor					
		↕	Rue des Frenois					
PECQ	Hérinnes	↕	Chemin de l'Anglée					
		↕	Chemin de l'Etoquois					
		↕	Chaussée d'Audenaerde					
		↕	Rue Vieil Escaut (straatsteen -pavé)	98,39	50,43	15:27	15:20	15:14
		↕	Pont sur l'Escaut					
	Warcoing	↕	Rue du Rivage					
		↕	Route Fluviale					
	Pecq	↕	Route Fluviale					
		↕	Nouvelle Route Fluviale					
		↕	Route Fluviale					
		↕	Rue de la Croix Rouge					
		↕	Rue Bas Chemin					
		↕	Traversée N50	102,04	46,78	15:33	15:25	15:19
		↕	Rue Saint Léger					
ESTAIMPUIS	Saint Léger	↕	Rue de Pecq					
		↕	Rue de Warcoing					
		↕	Rue du Château d'Eau					
		↕	Pont sur l'Espierres	105,11	43,71	15:37	15:30	15:23
		↕	Rue du Château d'Eau					
		↕	Traversée N511	106,18	42,64	15:39	15:31	15:24
		↕	Rue du Château d'Eau					
MOUSCRON	Dottignies	↕	Rue du Pont Bleu					
		↕	Place Valère Grimonpont					

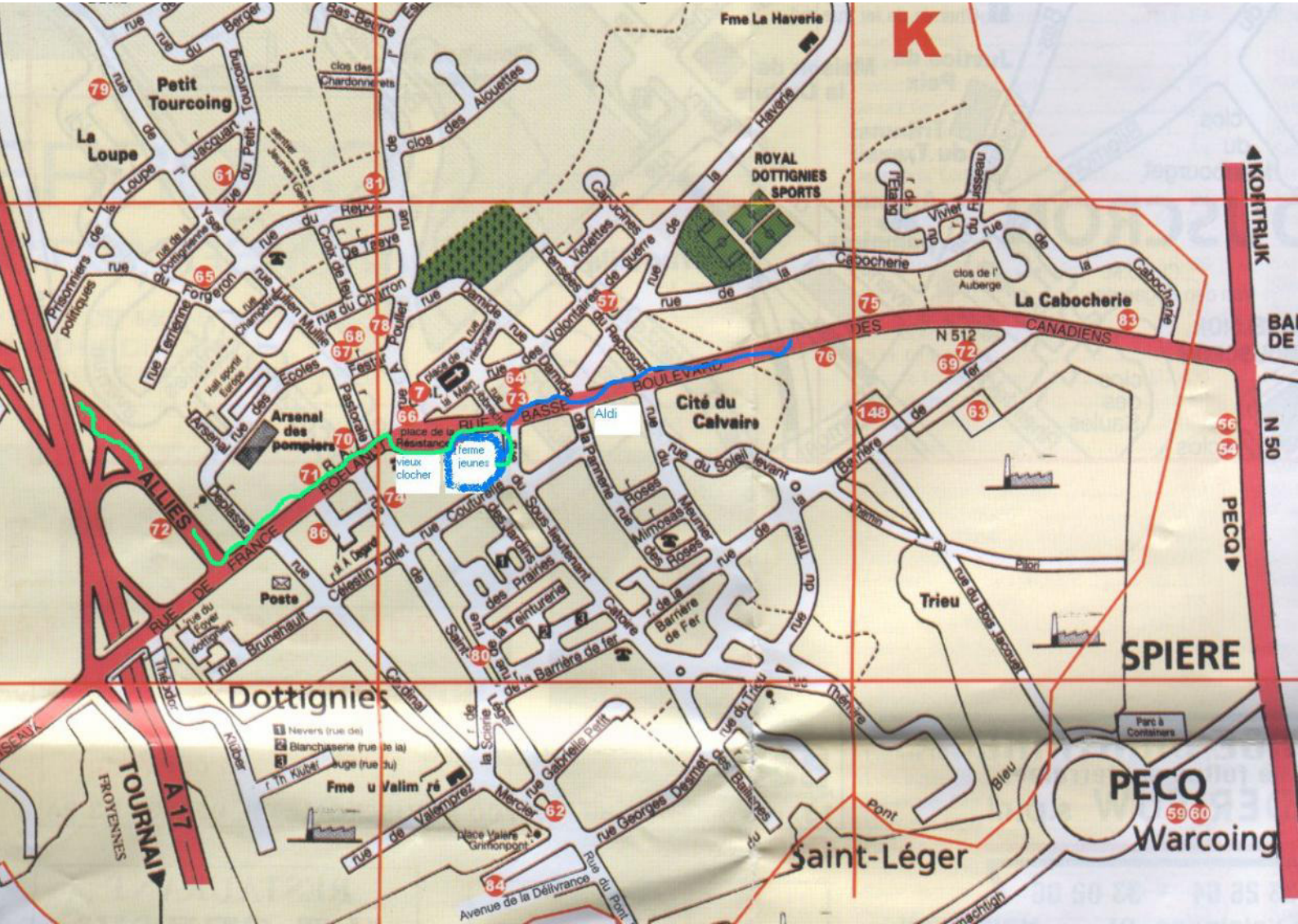
			Rue de Saint Léger					
			Rue Couturelle					
MOUSCRON	Dottignies		<b>LIGNE D'ARRIVEE - 2° Passage</b>	107,6	41,22	15:41	15:33	15:26
			<b>Circuit Locaux (13,78 Km)</b>					
			Rue Couturelle					
			Rue de la Pannerie					
			<b>N 512 - Bd des Canadiens</b>	107,71	41,11	15:41	15:33	15:26
			Rue de la Cabocherie					
			Ave du Reposoir	107,86	40,96	15:41	15:34	15:27
			Rue des Volontaires de Guerre	107,98	40,84	15:41	15:34	15:27
			Eglise					
			Place de la Main					
			Rue Alphonse Poulet	108,36	40,46	15:42	15:34	15:27
			Rue de l'Espierres					
			Rue de Bellegem	110,42	38,4	15:45	15:37	15:30
			Rue de Bellegem Ferme Defosseze)					
			Rue du Moulin Rouge					
			Rue du Moulin Rouge					
			Sous A 17	111,35	37,47	15:47	15:39	15:31
			Rue de Marhem					
			Rue Vert Chemin					
			<b>Province West-Vlaanderen</b>					
COURTRAI	Bellegem		Candlestraat	113,33	35,49	15:50	15:41	15:34
			Roncevaalstraat					
			Pont sur l'A17	114,69	34,13	15:52	15:43	15:36
			Roncevaalstraat					
			<b>Province du Hainaut</b>					
MOUSCRON	Dottignies		Rue du Ronceval	115,4	33,42	15:53	15:44	15:37
			Rue du Sarpe					
			Rue de la Haverie					
			Rue de la Haverie					
			Rue de la Cabocherie	118,76	30,06	15:58	15:49	15:41
			Rue du Reposoir					
			Traversée <b>N 512 - Bd des Canadiens</b>	119,07	29,75	15:58	15:50	15:42
			Rue du Meunier					
			Rue du Trieu					
			Rue Georges Desmet					
			Rue de St Léger	120,29	28,53	16:00	15:51	15:44
			Rue Couturelle					
MOUSCRON	Dottignies		<b>LIGNE D'ARRIVEE - 3° Passage</b>	121,36	27,46	16:02	15:53	15:45
MOUSCRON	Dottignies		<b>LIGNE D'ARRIVEE - 4° Passage</b>	135,04	13,78	16:22	16:12	16:04
MOUSCRON	Dottignies		<b>LIGNE D'ARRIVEE - 5° Passage ARRIVEE</b>	148,82	0	16:43	16:32	16:22

PERMANENCE

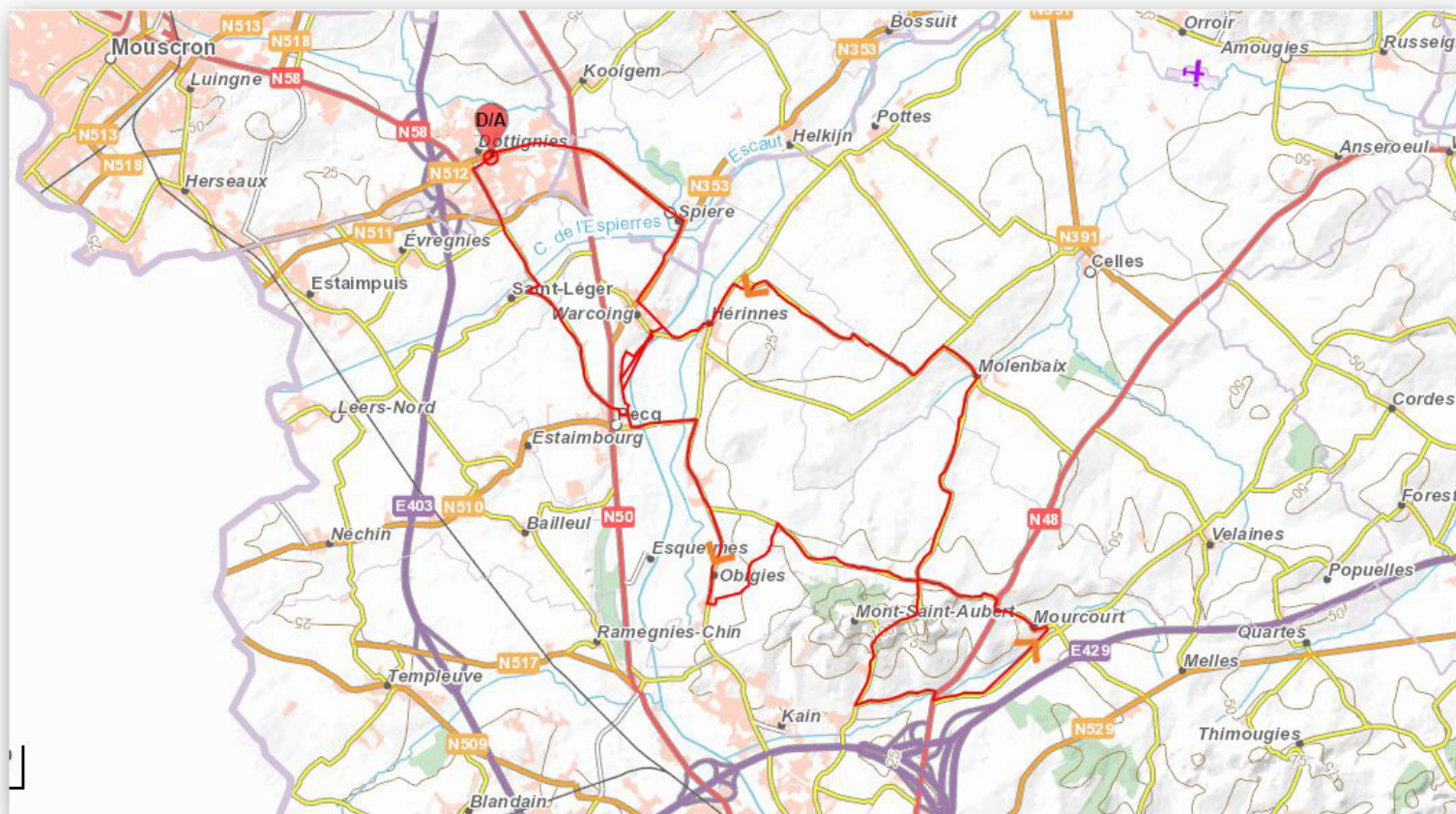
<b>Permanence inscriptions</b> <i>Permanentie/Inscrijving</i>	Ferme des Jeunes - 7711 Dottignies/Dottenijs Rue Vicair Minne - Vicaris Minnestraat 09:00 Hr/uur - 18:30 Hr/uur
<b>Vestiaires et Contrôle Médical</b>	7711 Dottignies - Dottenijs Rue Célestin Pollet/ Célestin Pleetstraat
<b>Kleedkamers/Medischecontrole</b>	09:00 Hr/uur à 18:00 Hr/uur
<b>Départ/Vertrek</b>	13:00Hr/ uur -Dottignies/Dottenijs Rue Couturelle
<b>Arrivée</b>	16:46 Hr/uur - Dottignies/Dottenijs Rue Couturelle
<b>Permanence d'arrivée et remise des Prix</b>	Ferme des Jeunes - 7711 Dottignies/Dottenijs Rue Vicair Minne - Vicaris Minnestraat

	17:30 hr/uur
<b>Podium Protocolaire</b>	7711 Dottignies - Dottenijs Rue Couturelle
<b>Parking</b>	7711 Dottignies - Dottenijs Rue St Lieutenant Catoire Autres Place de La Main -Magasin Colruyt Aldi
Parking Bus	7711 Dottignies - Dottenijs Rue Barrière de Fer/Ijzerenbareelstrat Parking usine/fabriek CRAS

# Plan du site



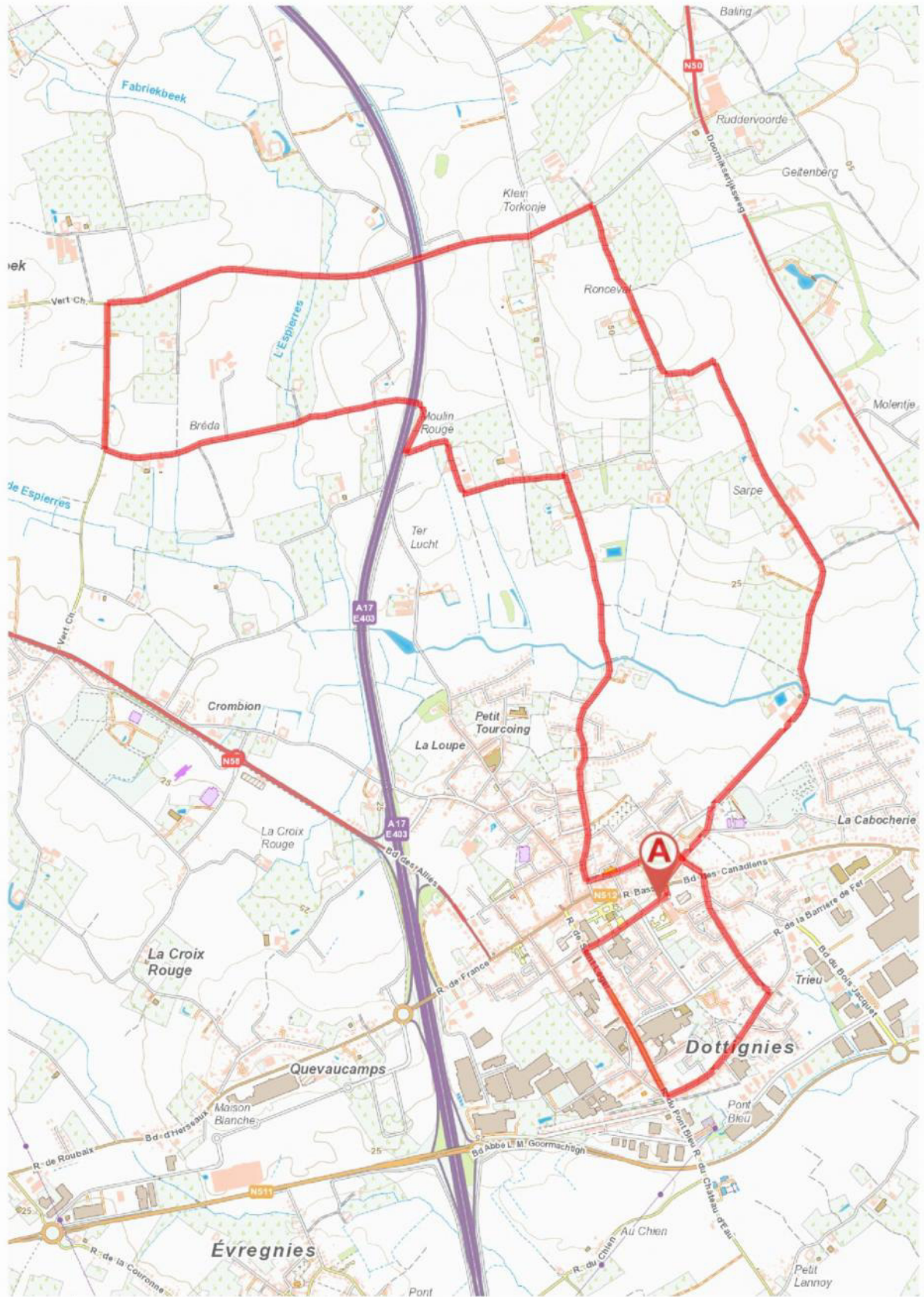
# Grand circuit



*Mémorial Alfred Gadenne, profil du grand circuit*



# Circuit local

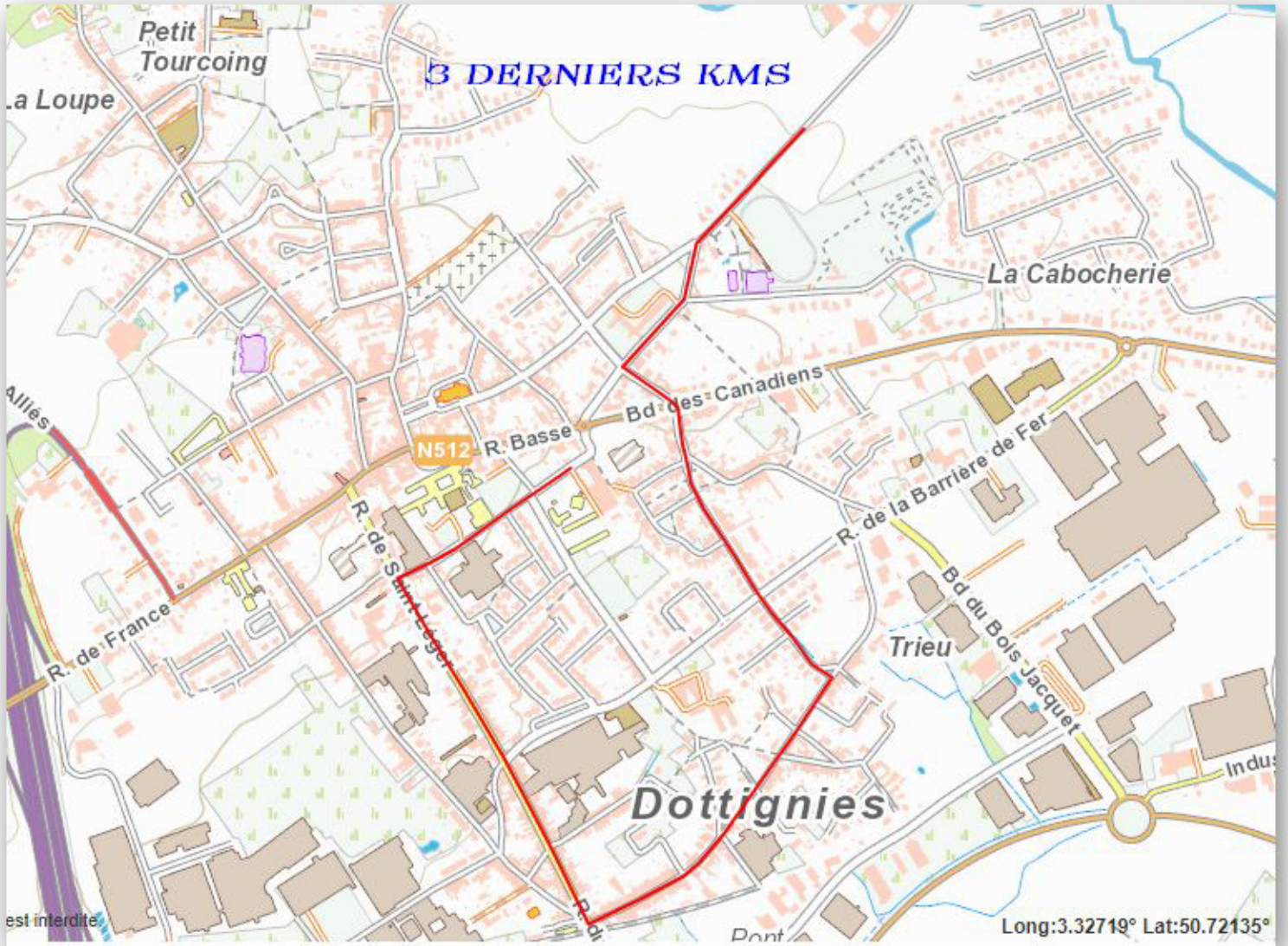


↑ N 1km  
NGI © IGN 2015





# 3 derniers KMS



*Mémorial Alfred Gadenne, profil 3 derniers Km*

