





















Elfsteden Tocht 2018
Brugge - Brugge
Zondag 17 Juni 2018 / Dimanche 17 Juni 2018








Versie / Version 03/02/2018	presentatie renners						
PROV . WEST VLAANDEREN	présentation des coureurs						
	podium - Markt						
BRUGGE	Markt		0,0	4,2	12:00	12:00	a
	Markt rd;td Wollestraat						b
	Wollestraat rd;td Wollestraat						c
	Wollestraat ra;ad Dijver						d
	Dijver rd;td Gruuthusestraat						e
	Gruuthusestraat rd;td Guido Gezelleplein						f
	Guido Gezelleplein la;ag Maria straat	Tegenrijrichting;sens unique					g
	Maria straat rd;td Katelijnestraat						h
	Katelijnestraat rd;td Katelijnestraat						i
Aanvragen	vkl-Brug;f-pont Katelijnebrug		1,3	2,9			j
	vkl-r30-rd;f-r30-td n50/Baron Ruzettelaan		1,4	2,8			k
	n50/Baron Ruzettelaan rd;td n50/Baron Ruzettelaan	busstrook;voie du bus 					l
	n50/Baron Ruzettelaan vkl-rd;f-td n50/Baron Ruzettelaan		2,1	2,1			m




	n50/Baron Ruzettelaan rd;td n50/Baron Ruzettelaan	busstrook;voie du bus 						n
	n50/Baron Ruzettelaan rd;td n50/Baron Ruzettelaan	busstrook;voie du bus 						o
	n50/Baron Ruzettelaan rd;td n50/Baron Ruzettelaan	busstrook;voie du bus 						p
	n50/Baron Ruzettelaan rd;td n50/Baron Ruzettelaan	busstrook;voie du bus 						q
	n50/Baron Ruzettelaan rd;td n50/Baron Ruzettelaan	busstrook;voie du bus 						r
	n50/Baron Ruzettelaan rp-rah;rp-tad n50/Baron Ruzettelaan		3,4	0,8				s
	n50 Baron Ruzettelaan rd;td n50 Baron Ruzettelaan							t
Aanvragen	Brug;pont Kanaal Gent Brugge-Oostende		3,6	0,6				u
	n50/Baron Ruzettelaan rd;td n50/Gaston Roelandsstraat							v
OOSTKAMP	n50/Gaston Roelandsstraat rd;td n50/Gaston Roelandsstraat		3,7	0,5				w
	n50/G.Roelandsstraat vkl-rd;f-td n50/G.Roelandsstraat		3,8	0,4				x
	n50/Gaston Roelandsstraat rd;td n50/Gaston Roelandsstraat	Middenberm;illot 						y
	Officiële start ;depart officiële		4,2					z
	n50/Gaston Roelandsstraat/Kanaalstraat (Brantano)		0,0	194,9	12:10	12:10		1
	n50/Gaston Roelandsstraat rd;td n50/Gaston Roelandsstraat							2
	Brug SPW;pont CDF		0,3	194,6	12:10	12:10		3
	n50/Gaston Roelandsstraat rd;td n50/Gaston Roelandsstraat							4




	Brug SPW;pont CDF		0,6	194,3	12:10	12:10	5
	n50/Gaston Roelandtsstraat rd;td n50/Bruggestraat						6
	n50/Bruggestraat rd;td n50/Bruggestraat	Middenberm;illot 					7
	n50/Bruggestraat rp-1/3-ra;ad n50/A.Rodenbachstraat		1,5	193,4	12:12	12:12	8
	n50/A.Rodenbachstraat rd;td n50/A.Rodenbachstraat	2 x Middenberm;illot 					9
	n50/A.Rodenbachstraat rd;td n50/A.Rodenbachstraat						10
	n50/A.Rodenbachstraat rp-2/4-rd;td n50/Gruuthusestraat		2,8	192,1	12:13	12:14	11
	n50/Gruuthusestraat rd;td n50/Gruuthusestraat						12
	n50/Gruuthusestraat rd;td Europaplein						13
	Europaplein rp-3/4-la;ag n50g Kapellestraat		3,4	191,5	12:14	12:15	14
	n50g/Kapellestraat rd;td n50g/Kapellestraat						15
	n50g/Kapellestraat rd;td n50g/Kapellestraat	uitrit;sortie E40/A10	4,0	190,9	12:15	12:16	16
	Brug;pont E40/A10						17
	n50g/Kapellestraat rd;td Hertsbergsestraat	uitrit;sortie E40/A10	4,4	190,5	12:16	12:16	18
	Hertsbergsestraat rd;td Hertsbergsestraat						19
	Hertsbergsestraat rd;td Lodistraat						20
	Lodistraat rd;td Lodistraat						21





	Lodistraat rd;td Lodistraat	Snelheidremmer;casse vitesse						22
	Lodistraat ra;ad n368/Proosdijstraat	Middenberm;illot 	7,7	187,2	12:20	12:21		23
	n368/Proosdijstraat rd;td n368/Proosdijstraat							24
	n368/Proosdijstraat la;ag Kraaiveldstraat		9,3	185,6	12:22	12:23		25
OOSTKAMP Hertsvelde	Kraaiveldstraat rd;td Kraaiveldstraat		9,9	185,0	12:23	12:24		26
	Kraaiveldstraat rd;td Peerstalstraat							27
WINGENE	Peerstalstraat rd;td Peerstalstraat		10,2	184,7	12:23	12:25		28
	Peerstalstraat rd;td Peerstalstraat	versmalling;retracement 						29
	Peerstalstraat ra;ad n370/Beernemstraat	Middenberm;illot 	14,1	180,8	12:29	12:31		30
	n370/Beernemstraat rd;td n370/Beernemstraat							31
	n370/Beernemstraat lah;tag n327a/H.Sacramentstraat							32
	n327a/H.Sacramentstraat rd;td n327a/H.Sacramentstraat	versmalling;retracement 						33
	n327a/H.Sacramentstraat lah;tag n327/Tieltsesteenweg							34
	n327/Tieltsesteenweg rd;td n327/Tieltsesteenweg							35
TIELT	n327/Tieltsesteenweg rd;td n327/Wingensesteenweg		18,0	176,9	12:34	12:37		36
	n327/Wingensesteenweg rd;td n327/Wingensesteenweg							37
Koers=4,9km / woi=1100m	rd. n327 Wingenesteenweg	1e Way out	18,9	176,0	12:35	12:38		38



	n327/Wingensesesteeweg la;ag Burgemeester A.Guilbertlaan		18,9	176,0	12:35	12:38	39
TIELT Schuiferskapelle	Burgem.A.Guilbertlaan rd;td Burgem. A.Guilbertstraat						40
	Burgem.A.Guilbertlaan rah;tad J.Vinckestraat						41
	J.Vinckestraat rd;td J.Vinckestraat	versmalling;retracement 					42
	J.Vinckestraat rd;td H.D'Hontstraat						43
	H.D'Hontstraat ra;ad Dosseweg	 Smalle doorgang, passage étroit					44
	Dosseweg rd;td Dosseweg						45
	Dosseweg rah+lah;tad>tag Dosseweg						46
	Dosseweg Y-rah;tad Dosseweg						47
	Dosseweg T-ra;ad Hooitstraat						48
	Hooitstraat dadelijk la;desuite ag Dosseweg						49
	Dosseweg rd;td Dosseweg						50
	kp - Dosseweg / n327 Wingenesteeweg	1e Way in	23,8	171,1	12:42	12:45	51
	Dosseweg T-la;ag n327/Wingenseesteeweg		23,8	171,1	12:42	12:45	52
	n327/Wingensesesteeweg vkf-rd;f-td n327/Wingenseesteeweg		26,0	168,9	12:45	12:49	53
	n327/Wingensesesteeweg rd;td n327/Wingenseesteeweg						54
	n327/Wingensesesteeweg vkf-ra;f-ad n37/Ringlaan	Middenberm;illot 	26,1	168,8	12:45	12:49	55

	n37/Ringlaan rd;td n37/Ringlaan							56
	n37/Ringlaan vkf-rd;f-td n37/Ringlaan		26,3	168,6	12:45	12:49		57
	n37/Ringlaan rd;td n37/Ringlaan	Middenberm;illot 						58
	n37/Ringlaan vkf-rd;f-td n37/Pittemsesteenweg	Middenberm;illot 	27,1	167,8	12:47	12:50		59
	n35/Pittemsesteenweg rd;td n37/Pittemsesteenweg							60
	n35/Pittemsesteenweg rd;td n37/Tieltstraat	Middenberm;illot 						61
PITTEM	n37/Tieltstraat rd;td n37/Tieltstraat	Middenberm;illot 	27,5	167,4	12:47	12:51		62
	n37/Tieltstraat vkf-rd;f-td n37/Depaepe-Ringlaan		29,5	165,4	12:50	12:54		63
	n37/Depaepe-Ringlaan rd;td n37/Depaepe-Ringlaan	rechter rijvak;structuur de droite						64
	Brug SPW;pont CDF		30,3	164,6	12:51	12:55		65
	n37/Depaepe-Ringlaan rd;td n37/Depaepe-Ringlaan							66
Koers=5,6km / woi=1900m	vkf.la.-n50 Bruggesteenweg rd.	2e Way out	32,6	162,3	12:54	12:58		67
ARDOOIE	n37/Depaepe-Ringlaan vkf-rd;f-td n37/Pittemsestraat		32,6	162,3	12:54	12:58		68
	n37/Pittemsestraat rd;td n37/Pittemsestraat							69
	n37/Pittemsestraat vkf-rd;f-td n37/Pittemsestraat	Middenberm;illot 	33,1	161,8	12:55	12:59		70
	n37/Pittemsestraat rd;td n37/Oostlaan	3 x Middenberm;illot 						71
	n37/Oostlaan la;ag Meulebeeksestraat	Middenberm;illot 						72




	Meulebeeksestraat rd;td Meulebeeksestraat						73
	KP -Meulebekestraat / n50 Brugsesteenweg	2e Way in	38,1	156,8	13:02	13:07	74
	Meulebeeksestraat ra;ad n50/Brugsesteenweg		38,1	156,8	13:02	13:07	75
MEULEBEKE	n50/Brugsesteenweg rd;td n50/Brugsesteenweg	Middenberm;illot 	38,4	156,5	13:02	13:07	76
	n50/Brugsesteenweg rd;td n50/Brugsesteenweg						77
	n50/Brugsesteenweg rp-1/4-ra;ad Grote Roeselarestraat		40,1	154,8	13:04	13:10	78
	Grote Roeselarestraat rd;td Grote Roeselarestraat						79
INGELMUNSTER	Grote Roeselarestraat rd;td Meulebeeksestraat		40,2	154,7	13:04	13:10	80
	Meulebeeksestraat rd;td Meulebeeksestraat						81
IZEGEM	Meulebeeksestraat la;ag Reperstraat		41,7	153,2	13:06	13:12	82
	Reperstraat rd;td Reperstraat	7 x Versmalling;retracement 					83
	Reperstraat ra;ad Baronstraat		43,8	151,1	13:09	13:15	84
	Baronstraat rd;td Baronstraat						85
	Baronstraat vkl-rd;f-td Kachtemsestraat		44,0	150,9	13:10	13:16	86
IZEGEM Kachtem	Kachtemsestraat rd;td Kachtemsestraat		44,7	150,2	13:11	13:17	87
	Kachtemsestraat lah>tag L.Bekaertlaan(VOOR Vishandel Dedeystere)						88
	L.Bekaertlaan rd;td L.Bekaertlaan						89




	L.Bekaertlaan ra;ad L.De Raetlaan	Middenberm;illot 						90
	L.De Raetlaan rd;td L.De Raetlaan							91
	L.De Raetlaan ra;ad n382c/Noordkaai	Middenberm;illot 						92
	n382c/Noordkaai rd;td n382c/Noordkaai							93
	n382c/Noordkaai vkl-rd;f-td n382c/Noordkaai	Uitrit;sortie /E403	47,3	147,6	13:14	13:20		94
	n382c/Noordkaai rd;td n382c/Noordkaai							95
ROESELARE	Brug;pont E403/A17		47,5	147,4	13:14	13:21		96
	n382c/Graankaai rd;td n382c/Graankaai							97
	n382c/Graankaai vkl-rd;f-td n382c/Graankaai	Uitrit;sortie /E403	47,8	147,1	13:15	13:21		98
	n382c/Graankaai rd;td n382c/Graankaai							99
	n382c/Graankaai rp-2/3-ra;ad Rumbeeksgravier		48,3	146,6	13:16	13:22		100
	Rumbeeksgravier lah;tag Schaapbrugstraat							101
	Schaapbrugstraat rd;td Schaapbrugstraat							102
	Brug;pont Kanaal Roeselare Leie		48,7	146,2	13:16	13:23		103
	Schaapbrugstraat ra;ad Kolenkaai							104
	Kolenkaai rd;td Kolenkaai							105
	Kolenkaai vkl-rd;f-td Trakelweg		49,9	145,0	13:18	13:24		106



	Trakelweg rd;td Trakelweg	Middenberm;illot 						107
	Trakleweg lah;tag Veldstraat							108
	Brug SPW;pont CDF		50,8	144,1	13:19	13:26		109
	Veldstraat vkl;rd;f-td Veldstraat		50,8	144,1	13:19	13:26		110
	Veldstraat rd;td Veldstraat							111
	Veldstraat vkl-la;f-ag n37/Koning Albertlaan		51,0	143,9	13:19	13:26		112
	n37/Koning Albertlaan rd;td n37/Koning Albertlaan	Paaltjes;bornes						113
	n37/Koning Albertlaan vkl-rd;f-td n37/Koning Albertlaan		51,3	143,6	13:20	13:26		114
Paaltjes weghalen	n37/Koning Albertlaan rd;td n37/Koning Albertlaan							115
Paaltjes weghalen	n37/Koning Albertlaan vkl-rd;f-td n37/Koning Albertlaan		51,4	143,5	13:20	13:27		116
Paaltjes weghalen	n37/Koning Albertlaan rd;td n37/Koning Albertlaan	Middenberm;illot 						117
Paaltjes weghalen	n37/Koning Albertlaan vkl-rd;f-td n37/H.Spilleboudreef		51,6	143,3	13:20	13:27		118
Paaltjes weghalen	n37/H.Spilleboudreef rd;rd n37/F.Spilleboudreef							119
Paaltjes weghalen	n37/H.Spilleboudreef rp-2/5-ra;ad n32/Westlaan	Paaltjes;bornes 	52,0	142,9	13:21	13:28		120
	n32/Westlaan rd;td n32/Westlaan	Middenberm;illot 						121
	n32/Westlaan vkl-rd;f-td n32/Westlaan		52,5	142,4	13:21	13:28		122
	n32/Westlaan rd;td n32/Westlaan							123




	n32/Westlaan vkf-rd;f-td n32/Westlaan		53,4	141,5	13:22	13:30	124
	n32/Westlaan rd;td n32/Westlaan						125
	n32/Westlaan vkf-la;f-ag Hoogleedsesteenweg(NA Totalstation)		54,2	140,7	13:24	13:31	126
	Hoogleedsesteenweg rd;td Hoogleedsesteenweg	Middenberm;illot 					127
8 Paaltjes weghalen	Hoogleedsesteenweg rd;td Hoogleedsesteenweg	Paaltjes;bornes					128
	Hoogleedsesteenweg vkf-r32-rd;f-r32-td Hoogleedsesteenweg		55,4	139,5	13:25	13:33	129
HOOGLEDE	Hoogleedsesteenweg rd;td Roeselarestraat		55,9	139,0	13:26	13:33	130
	Roeselarestraat rd;td Roeselarestraat						131
	Roeselarestraat la;ag Meiboomstraat						132
Koers=4,7km / woi=1000m	re.do Roeselarestraat	3e Way out	56,8	138,1	13:27	13:35	133
	Meiboomstraat rd;td Meiboomstraat						134
	Meiboomstraat la;ag Meiboomstraat						135
	Meiboomstraat rd;td Meiboomstraat						136
	Meiboomstraat ra;ad Wulfhoekstraat						137
	Wulfhoekstraat rd;td Wulfhoekstraat						138
	Wulfhoekstraat kp-313-ra;cf-n313-ad n313/leperstraat		59,4	135,5	13:31	13:39	139
	n313/leperstraat rd;td n313/leperstraat	Middenberm;illot 					140





	n313/leperstraat lah;tag Marktplaats						141
	kp. Roeselaesraat - n313/Marktplaats	3e Way in	61,5	133,4	13:34	13:42	142
	Marktplaats lah;tag Marktplaats						143
	Marktplaats ra;ad Marktplaats						144
	n313/Marktplaats ra;ad n313/Marktplaats						145
	n313/Marktplaats rd;td n313/Marktplaats						146
	n313/Marktplaats rd;td n313/Bruggestraat						147
	n313/Bruggestraat rd;td n313/Bruggestraat						148
	n313/Bruggestraat la;ag Grote Noordstraat	Middenberm;illot	62,1	132,8	13:34	13:43	149
	Grote Noordstraat rd;td Grote Noordstraat	Paaltjes;bornes					150
	Grote Noordstraat lah;tad Grote Noorstraat						151
	Grote Noordstraat rd;td Grote Noorstraat						152
	Grote Noordstraat ra;ad Grote Noorstraat						153
	Grote Noordstraat rd;td Grote Noorstraat						154
	Grote Noordstraat la;ag Amersveldstraat		64,9	130,0	13:38	13:47	155
	Amersveldstraat rd;td Amersveldstraat						156
	Amersveldstraat ra;ad Kortemarkstraat		66,2	128,7	13:40	13:49	157





	Kortemarkstraat rd;td Kortemarkstraat							158
KORTEMARK	Kortemarkstraat rd;td Hoogleedestraat		66,7	128,2	13:41	13:50		159
	Hoogleedestraat rd;td Hoogleedestraat	Paaltjes;bornes						160
	Hoogleedestraat vkf-la;f-ag n35/Staatsbaan		68,7	126,2	13:43	13:53		161
	n35/Staatsbaan rd;td n35/Staatsbaan	Middenberm;illot 						162
KORTEMARK Handzame	n35/Staatsbaan rd;td n35/Staatsbaan		70,9	124,0	13:46	13:56		163
	n35/Staatsbaan rd;td n35/Staatsbaan	Middenberm;illot 						164
	n35/Staatsbaan rd;td n35/Staatsbaan							165
	n35/Staatsbaan vkf-rd;f-td n35/Staatsbaan		71,7	123,2	13:47	13:57		166
	n35/Staatsbaan rd;td n35/Staatsbaan							167
KORTEMARK Zarren	n35/Staatsbaan rd;td n35/Staatsbaan		73,7	121,2	13:50	14:00		168
	n35/Staatsbaan rd;td n35/Staatsbaan	Middenberm;illot 						169
	n35/Staatsbaan rd;td n35/Esenstraat							170
	n35/Esenstraat la;ag Klerkenstraat		75,3	119,6	13:52	14:02		171
Koers= 8,4km / woi=1000m	rd.-n35/Esenstraat - rd.n35/Roeselarestraat	4e Way out	75,3	119,6	13:52	14:02		172
	Klerkenstraat rd;td Klerkenstraat							173
HOUTHULST Klerken	Klerkenstraat rd;td Zarrenstraat		77,5	117,4	13:55	14:06		174




	Zarrenstraat rd;td Zarrenstraat						175
	Zarrenstraat kp-2e-ra;cf-2e-ad n301 Smissestraat		78,9	116,0	13:57	14:08	176
	n301 Smissestraat rd;td n301 Dorpstraat						177
	n301 Dorpstraat rah;td n301 Esenstraat	Middenberm;illot 					178
	n301 Esenstraat rd;td n301 Klerkenstraat						179
DIKSMUIDE	n301 Klerkenstraat ra;ad Steenstraat		81,0	113,9	14:00	14:11	180
	Steenstraat (1)	2100m Kasseien 	81,0	113,9	14:00	14:11	181
DIKSMUIDE Esen	Steenstraat rd;td Steenstraat		81,5	113,4	14:01	14:12	182
	kp. Steenstraat / n35 Roeselarestraat	4e Way in	83,7	111,2	14:04	14:15	183
	Steenstraat kp-n35-rd;cf-n35-td Steenstraat		83,7	111,2	14:04	14:15	184
	Steenstraat rd;td Steenstraat						185
Uren	Spoorweg;passage é Niveau 73/65		84,0	110,9	14:04	14:16	186
	Steenstraat rd;td Steenstraat						187
KORTEMARK Werken	Steenstraat rd;td Steenstraat		84,4	110,5	14:05	14:16	188
	Steenstraat kp-rd;cf-td Steenstraat	Middenberm;illot 					189
	Steenstraat rd;td Steenstraat						190
	Steenstraat IN BOCHT ra;ad Steenstraat		89,7	105,2	14:12	14:24	191






	Steenstraat rd;td Steenstraat							192
	Steenstraat kp-rd;cf-td Steenstraat		90,4	104,5	14:13	14:25		193
KOEKELARE Handzame	Steenstraat rd;td Steenstraat		91,1	103,8	14:14	14:26		194
	Steenstraat rd;td Steenstraat							195
ICHTEGEM Ruidenberg	Steenstraat rd;td Ruidenbergstraat		91,4	103,5	14:14	14:27		196
	Ruidenbergstraat rd;td Ruidenbergstraat							197
	Ruidenbergstraat kp-rd;cf-td Zuster Clarastraat		92,8	102,1	14:16	14:29		198
	Zuster Clarastraat rd;td Zuster Clarastraat							199
	Zuster Clarastraat la;ag Fonteinstraat							200
	Fonteinstraat rd;td Fonteinstraat							201
	Fonteinstraat (2)	300m Kasseien 	93,2	101,7	14:17	14:29		202
	Fonteinstraat kp-n363-rd;cf-n363-td Keibergstraat		93,4	101,5	14:17	14:30		203
	Keibergstraat rd;td Keibergstraat							204
	Keibergstraat T-ra;ad Lookhuisstraat		94,2	100,7	14:18	14:31		205
	Lookhuisstraat (3)	1100m Kasseien 	94,2	100,7	14:18	14:31		206
	Lookhuisstraat lah;tag Lookhuisstraat							207
	Lookhuisstraat rd;td Lookhuisstraat							208








	Lookhuisstraat lah;tag Lookhuisstraat							209
	Lookhuisstraat rd;td Lookhuisstraat							210
	Lookhuisstraat T-ra;ad Engelstraat		95,4	99,5	14:20	14:33		211
	Engelstraat rd;td Engelstraat							212
	Engelstraat kp-n33-la;cf-n33-ag n33/Oostendesteenweg		96,0	98,9	14:21	14:34		213
	n33/Oostendesteenweg rd;td n33/Oostendesteenweg							214
ICHTEGEM Eernegem	n33/Oostendesteenweg rd;td n33/Oostendesteenweg		98,1	96,8	14:24	14:37		215
	n33/Oostendesteenweg ra;ad n368c/Zedelgemsesteenweg	Middenberm;illot 	98,3	96,6	14:24	14:37		216
	n368c/Zedelgemsesteenweg rd;td n368c/Zedelgemsesteenweg							217
	n368c/Zedelgemsesteenweg rd;td n368c/Zedelgemsesteenweg	Middenberm;illot 						218
	n368c/Zedelgemsesteenweg rd;td n368c/Zedelgemsesteenweg							219
	n368c/Zedelgemsesteenweg rd;td n368c/Zedelgemsesteenweg							220
	n368c/Zedelgemsesteenweg la;ag n368/Aartrijkestraat	Middenberm;illot 	100,2	94,7	14:26	14:40		221
	n368/Aartrijkestraat rd;td n368/Aartrijkestraat	10 x versmalling;retracement						222
	n368/Aartrijkestraat rd;td n368/Aartrijkestraat							223
	n368/Aartrijkestraat rd;td n368/Westkerkestraat							224
	n368/Westkerkestraat rd;td n368/Westkerkestraat							225






	Westkerkestraat (4)	300m Kasseien 	101,1	93,8	14:28	14:41	226
	n368/Westkerkestraat rd;td n368/Westkerkestraat	Middenberm;illot 					227
	n368/Westkerkestraat rd;td n368/Eernegemstraat						228
OUDENBURG Roksem	n368/Eernegemstraat rd;td n368/Eernegemstraat		103,6	91,3	14:31	14:45	229
	n368/Eernegemstraat rd;td n368/Eernegemstraat						230
	n368/Eernegemstraat rp-1/4-rad;ad n368/Brugsesteenweg		105,2	89,7	14:33	14:47	231
OUDENBURG Roksem	n367/Brugsesteenweg rd;td n367/Brugsesteenweg		105,4	89,5	14:34	14:48	232
	n367/Brugsesteenweg rd;td n367/Brugsesteenweg	Middenberm;illot 					233
JABEKKE Zerkegem	n367/Brugsesteenweg rd;td n367/Gistelsteenweg		107,9	87,0	14:37	14:51	234
	n367/Gistelsteenweg rd;td n367/Gistelsteenweg	Middenberm;illot 					235
Koers=4,2km / woi=2200m	n367/Gistelsteenweg re.do	5e Way out	108,4	86,5	14:38	14:52	236
	n367/Gistelsteenweg vkl-ra;ad Vedastusstraat						237
	Vedastusstraat rd;td Vedastusstraat	Snelheidremmer;casse vitesse					238
	Vedastusstraat rah;tad Vedastusstraat						239
	Vedastusstraat rd;td Vedastusstraat						240
	Vedastusstraat la;ag Sarkoheemstraat						241
	Sarkoheemstraat rah;tad Snellegemstraat						242


	Snellegemstraat rd;td Snellegemstraat						243
	Snellegemstraat kp-la;cf-ag Aarrijkesteenweg		110,6	84,3	14:41	14:55	244
	Aarrijkesteenweg rd;td Aarrijkesteenweg	Middenberm;illot 					245
	Aarrijkesteenweg rd;td Aarrijkesteenweg	versmalling;retracement					246
	Aarrijkesteenweg kp-la;cf-ag n367/Gistelsteenweg		112,5	82,4	14:43	14:58	247
	n367/Gistelsteenweg rd;td n367/Gistelsteenweg						248
	n367/Gistelsteenweg rp-1/3-ra;ad n367a/Dorpstraat		112,6	82,3	14:43	14:58	249
	rp. N367-Gistelsteenweg / n367a-Dorpsstraat	5e Way in	112,6	82,3	14:43	14:58	250
	367a/Dorpstraat rd;td n367a/Dorpstraat						251
	Dorpstraat (5)	300m Kasseien 	113,0	81,9	14:44	14:59	252
	n367a Dorpstraat rd;td n367a Dorpstraat						253
	n367a Dorpstraat la;ag Stationsstraat						254
	Stationsstraat rd;td Stationsstraat						255
	Stationsstraat rp-2/4-rd;td Stationsstraat	rechts nemen 	113,8	81,1	14:45	15:00	256
	Stationsstraat rd;td Stationsstraat						257
	Uitrit;sortie E40/A10						258
	Brug;pont E40/A10						259





	Stationsstraat rd;td Stationsstraat							260
	Uitrit;sortie E40/A10							261
	Rondpunt 2/4-rd;td n377 Expressweg	rechts nemen 	114,4	80,5	14:46	15:01		262
	n377 Expressweg rd;td n377 Expressweg							263
	Brug SPW;pont CDF		115,2	79,7	14:47	15:02		264
	n377 Expressweg rd;td n377 Expressweg							265
	Brug;pont Kanaal Gent Oostende		115,5	79,4	14:47	15:03		266
	n377 Expressweg rd;td n377 Expressweg							267
	 Bevoorrading;raviltailement 	rechter rijvak	116,3	78,6	14:48	15:04		268
	vanaf middenberm tot Nachtegaalstraat	rechter rijvak	116,3	78,6	14:48	15:04		269
	n377 Expressweg rd;td n377 Expressweg	rechter rijvak						270
	n377 Expressweg vkl-ra;f-ad Spanjaardstraat		117,8	77,1	14:51	15:06		271
	Spanjaardstraat rd;td Spanjaardstraat							272
	Spanjaardstraat ra;ad Langendorpweg (VOOR Witte boerderij)							273
	Langendorpweg rd;td Langendorpweg							274
	Langendorpweg rah;td Langendorpweg							275
ZUIENKERKE Houthave	Langendorpweg rd;td Langendorpweg		119,6	75,3	14:53	15:09		276






	Langendorpweg la;ag Westernieuwweg Zuid							277
	Westernieuwweg Zuid rd;td Westernieuwweg Zuid							278
	Westernieuwweg Zuid ra;ad Kapellestraat (VOOR Kapelletje)							279
	Kapellestraat rd;td Kapellestraat							280
	Kapellestraat lah;tag Kapellestraat							281
	Kapellestraat ra;ad Kerkhofstraat							282
	Kerkhofstraat rd;td Kerkhofstraat							283
	Kerkhofstraat-Kapellestraat (6)	300m Kassei;pavee 	122,2	72,7	14:57	15:13		284
	Kerkhofstraat rd;td Kerkhofstraat	versmalling;retracement 						285
	Kerkhofstraat T-la;ag Oosternieuwweg Zuid							286
	Oosternieuwweg Zuid rd;td Oosternieuwweg Zuid							287
Koers=8,5km / woi2500m	Oosternieuwweg ra./rd.n9 Oostendesesteeweg	6e Way Out	123,9	71,0	14:59	15:15		288
	Oosternieuwweg Zuid kp-n9-rd;cf-n9-td Oosternieuwweg Zuid	versmalling;retracement 	123,9	71,0	14:59	15:15		289
	Oosternieuwweg Noord (7)	2300m Kassei;pavee 	123,9	71,0	14:59	15:15		290
	Oosternieuwweg Noord rd;td Oosternieuwweg Noord	versmalling;retracement 						291
	Oosternieuwweg Noord T-la;ag n307 Brugsestw.		126,2	68,7	15:02	15:19		292
	n307 Brugsestw. rd;td n307 Brugsestw							293






	n307 Brugsestw. ra;ad Doelhofstraat		127,7	67,2	15:04	15:21	294
ZUIENKERKE Nieuwmunster	Doelhofstraat rd;td Doelhofstraat		127,9	67,0	15:04	15:21	295
	Doelhofstraat (8)	500m Kassei;pavee 	128,1	66,8	15:05	15:22	296
	Doelhofstraat rd;td Doelhofstraat	versmalling;retracement 					297
	Doelhofstraat rd;td Doelhofstraat	Berlijnskussen;cousin de Berlin	128,6	66,3	15:05	15:22	298
	Doelhofstraat T-la;ag Smisjestraat						299
	Smisjestraat rd;td Smisjestraat						300
	Smisjestraat ra;ad Leeuwenstraat						301
	Leeuwenstraat ra;ad n326 Nieuwe Stw.	Middenberm;illot 					302
	n326 Nieuwe Steenweg la;ag n307 Brugsestw.		131,2	63,7	15:09	15:26	303
	rp1/3-ra n9 Oostendesteenweg/n307 Brugsesteenweg	6e Way In 	132,5	62,4	15:11	15:28	304
	n307 Brugsestw. rp-2/3-rd;td n9 Oostendesestw.		132,5	62,4	15:11	15:28	305
ZUIENKERKE Meetkerke	n9 Oostensestw. rd;td n9 Oostendsestw.	Middenberm;illot 	132,7	62,2	15:11	15:29	306
	n9 Oostensestw. ra;ad Dorpweg		134,7	60,2	15:14	15:32	307
ZUIENKERKE Meetkerke	Dorpweg rd;td Dorpweg						308
	Dorpweg (9)	200m Kassei;pavee 	135,4	59,5	15:15	15:33	309
	Dorpweg Voor kerk lah;tag Dorpsweg						310







	Brug;pont Blankenbergsevaart						311
	Dorpweg rd;td Mareweg						312
	Mareweg rd;td Mareweg						313
	Mareweg VOOR Kapel la;ag Molenweg						314
	Molenweg rd;td Molenweg						315
	Molenweg lah;tag Ossenweg (OPGEPAST SMAL BRUGGETJE!!)	versmalling;retracement					316
BRUGGE Sint Pieters	Ossenweg rd;td Ossenweg		138,0	56,9	15:18	15:37	317
	Osseweg T-n9-ra;ad n9 Oostendsestw.		138,8	56,1	15:19	15:38	318
BRUGGE Sint Pieters	Ossenweg rd;td Ossenweg						319
	Osseweg T-n9-ra;ad n9 Oostendsestw.						320
	n9 Oostendsestw. rd;td n9 Oostendsestw.	2 x Middenberm;illot 					321
	n9 Oostendsestw. rp-2/4-rd;td n9 Oostendsestw.	 rechter rijvak;structuur de droite	140,1	54,8	15:21	15:40	322
	Brug;pont n31						323
	n9 Oostendsestw. rp-2/4-rd;td n9 Oostendsestw.	 rechter rijvak;structuur de droite	140,2	54,7	15:21	15:40	324
	n9 Oostendsestw. rd;td n9 Oostendsestw.	4 x Middenberm;illot 					325
	n9 Oostendsestw. rd;td n9 Oostendsestw.	6 x paaltjes;bornes 					326
	n9 Oostendsestw. vkl-ra;f-ad n 339 Waggelwaterstraat		141,1	53,8	15:22	15:41	327






	n339 Waggelwaterstraat rd;td n339 Waggelwaterstraat						328
	n339 Waggelwaterstraat rp-2/3-rd ;td n339 Waggelwaterstraat		141,5	53,4	15:23	15:42	329
	n339 Waggelwaterstraat rd;td n339 Waggelwaterstraat						330
	OPGEPAST !!! Bye pass voor brug RECHTS uitvoegen	Ruggen Rechts vdweg					331
	T-la;ag Steenkaai		141,9	53,0	15:23	15:42	332
	Steenkaai rd;td Steenkaai						333
	Brug SPW;pont CDF	versmalling;retracement 	142,0	52,9	15:24	15:43	334
	Steenkaai rd;td Steenkaai						335
	Steenkaai vk-l-ra;f-ad Scheepdalelaan		142,6	52,3	15:24	15:43	336
Koers=5,9km / woi=1900m	vk-l-rd.R30b Sint Pieterskaai/vk-l-rd R30 Fort Lapin/vk-l-la.Damsevaart	7e Way out	142,6	52,3	15:24	15:43	337
Aanvragen	Brug;pont Kanaal Gent Brugge Oostende		142,6	52,3	15:24	15:43	338
	Scheepdalelaan vk-l-rd;f-td Scheepdalelaan		142,6	52,3	15:24	15:43	339
	Scheepdalelaan rd;td Scheepdalelaan						340
	Scheepdalelaan vk-l-ra;f-ad Leopold I-Laan		142,8	52,1	15:25	15:44	341
	Leopold I-Laan rd;td Leopold I-Laan	Berlijnskussen;cousin de Berlin	143,2	51,7	15:25	15:44	342
	Leopold I-Laan rd;td Leopold I-Laan	Paaltjes;bornes					343
	Leopold I-Laan vk-l-la;f-ag Karel De Stoutelaan		143,4	51,5	15:25	15:45	344









	Karel De Stoutelaan rd;td Karel De Stoutelaan	2 x Middenberm;illot 						345
	Karel De Stoutelaan vkl-la;f-ag r30 Gulden Vlieslaan	2 x Middenberm;illot 	143,9	51,0	15:26	15:45		346
	r30 Gulden Vlieslaan rd;td r30 Gulden Vlieslaan	rechter rijvak;structuur de droite						347
	r30 Gulden Vlieslaan vkl-rd;f-td r30 K.Elisabethlaan							348
	r30 K.Elisabethlaan rd;td r30 K.Elisabethlaan							349
	r30 K.Elisabethlaan vkl-ra;f-ad Vlamingdam / E.R.	Scherpe bocht	144,7	50,2	15:27	15:47		350
	Vlamingdam rd;td Vlamingdam / E.R.							351
	Vlamingdam - Vlamingstraat - Markt - Wollestraat (9)	1000m Kassei;pavee 	144,7	50,2	15:27	15:47		352
	Vlamingdam rd;td Sint Jorisstraat / E.R.	versmalling;retracement 						353
	Sint Jorisstraat rd;td Sint Joristraat / E.R.							354
	Brug;pont Rei							355
	Vlamingstraat rd;td Vlamingstraat / E.R.							356
	Vlamingstraat rd;td Markt / E.R.							357
	Doortocht Markt Start		145,8	49,1	15:29	15:48		358
	Markt rd;td Markt							359
	Markt rd;td Wollestraat							360
	Wollestraat rd;td Wollestraat							361







	Brug;pont Rei							362
	Wollestraat la;ag Rozenhoed Kaai							363
	Rozenhoed kaai - Braambergstraat (10)	400m Kassei;pavee 	146,1	48,8	15:29	15:49		364
	Rozenhoed kaai rd;td Braambergstraat	versmalling;retracement 						365
	Braambergstraat rd;td Braambergstraat							366
	Braambergstraat rd;td Predikherenstraat							367
	Predikherenstraat rd;td Predikherenstraat							368
	Brug;pont Rei							369
	Predikherenstraat rd;td Predikherenstraat							370
	Predikherenstraat ra;ad Langestraat / E.R.							371
	Langestraat(11)	600m Kassei;pavee 	146,6	48,3	15:30	15:49		372
	Langestraat rd;td Langestraat / E.R.							373
	Langestraat rd;td Langestraat / E.R.							374
	Langestraat rd;td Kruispoort / E.R.	versmalling;retracement 						375
	Kruispoort	versmalling;retracement 	147,2	47,7	15:31	15:50		376
Aanvragen	Brug;pont Kanaal Gent Brugge Oostende		147,2	47,7	15:31	15:50		377
	Kruispoort vk1-r30-la;f-r30-ag r30 Buitenkruisvest		147,2	47,7	15:31	15:50		378






	r30 Buitenkruisvest rd;td r30 Buitenkruisvest							379
	1e doortocht aankomstlijn;1e passage ligne d'arrivée	(ter hoogte van brugje over water)	147,9	47,0	15:32	15:51		380
	r30 Buitenkruisvest rd;td r30 Buitenkruisvest							381
	r30 Buitenkruisvest vkl-rd;f-td r30 Buitenkruisvest	Middenberm;illot 						382
	r30 Buitenkruisvest rd;td r30 Buitenkruisvest							383
	kp-Buitenkruisvest - Damsevaart Zuid	7e Way In						384
	r30 Buitenkruisvest ra;ad Damsevaart Zuid		148,2	46,7	15:32	15:52		385
	Damsevaart rd;td Damsevaart							386
	Damsevaart rp-1/3-rd;td Damsevaart		148,5	46,4	15:32	15:52		387
DAMME	Damsevaart rd;td Damsevaart	Middenberm;illot 						388
	Damsevaart ra;ad Kerkstraat		152,6	42,3	15:38	15:58		389
	Damse vaart - Kerkstraat (12)	1000m Kassei;pavee 	152,6	42,3	15:38	15:58		390
	Kerkstraat rd;td Kerkstraat	versmalling;retracement 						391
	Kerkstraat Y-rah;tad Kerkstraat							392
	Kerkstraat rd;td Vivensteenweg							393
DAMME Vivenkapelle	Vivensteenweg rd;td Vivensteenweg							394
	Vivensteenweg Y-lah;tad Vivensteenweg							395

	Vivensteenweg rd;td Vivensteenweg	versmalling;retracement 						396
Koers=5,6km / woi=4000m	rp-1/4-ra Moerkerkestw./Moerkerkestw recht door	8e Way out	155,9	39,0	15:43	16:03		397
	Vivensteenweg rp-2/4-rd;td Sijselesteenweg		155,9	39,0	15:43	16:03		398
	Sijselesteenweg rd;td Sijselesteenweg							399
	Sijselesteenweg rd;td Sijselesteenweg	versmalling;retracement 						400
	Sijselesteenweg ra;ad Brieversweg		157,4	37,5	15:45	16:06		401
	Brieversweg (13)	1900m Kassei;pavee 	157,4	37,5	15:45	16:06		402
BRUGGE Sint Kruis	Brieversweg rd;td Brieversweg		157,5	37,4	15:45	16:06		403
	Brieversweg rd;td Brieversweg	Snelheidremmer;casse vitesse						404
	Brieversweg vkl-rd;f-td Brieversweg		160,9	34,0	15:49	16:11		405
	Brieversweg rd;td Brieversweg							406
	Brieversweg rah;tad Brieversweg							407
	Brieversweg T-la;ag Moerkerkse steenweg		161,5	33,4	15:50	16:12		408
	KP - Moerkerkesteenweg /Brieversweg	8e Way in	161,6	33,3	15:50	16:12		409
	Moerkerkse steenweg rd;td Moerkerkse steenweg							410
	Moerkerkse steenweg rp-3/4-ra;ad Moerkerkse steenweg	 Beide structuren;Deux structuur	161,9	33,0	15:51	16:12		411
	Moerkerkse steenweg (14)	300m Kassei;pavee 	161,9	33,0	15:51	16:12		412

	Moerkerkse steenweg rd;td Moerkerkse steenweg	2 x Middenberm;illot 						413
	Moerkerkse steenweg rd;td Moerkerkse steenweg							414
	Moerkerkse stw. vkl-ra;f-ad r30 Buitenkruisvest (Kruispoort)		162,7	32,2	15:52	16:14		415
	r30 Buitenkruisvest rd;td r30 Buitenkruisvest							416
	2e doortocht aankomstlijn;2e passage ligne d'arrivée		163,6	31,3	15:53	16:15		417
	r30 Buitenkruisvest rd;td r30 Buitenkruisvest							418
	r30 Buitenkruisvest vkl-rd;f-td r30 Buitenkruisvest	Middenberm;illot 						419
	r30 Buitenkruisvest rd;td r30 Buitenkruisvest							420
	r30 Buitenkruisvest ra;ad Damsevaart Zuid		163,9	31,0	15:54	16:15		421
	Damsevaart rd;td Damsevaart							422
	Damsevaart rp-1/3-rd;td Damsevaart		164,2	30,7	15:54	16:16		423
DAMME	Damsevaart rd;td Damsevaart	Middenberm;illot 						424
	Damsevaart ra;ad Kerkstraat		168,3	26,6	16:00	16:22		425
	Damse vaart - Kerkstraat (15)	900m Kassei;pavee 	168,3	26,6	16:00	16:22		426
	Kerkstraat rd;td Kerkstraat							427
	Kerkstraat Y-rah;tad Kerkstraat							428
	Kerkstraat rd;td Vivensteenweg							429

DAMME Vivenkapelle	Vivensteenweg rd;td Vivensteenweg							430
	Vivensteenweg Y-lah;td Vivensteenweg							431
	Vivensteenweg rd;td Vivensteenweg	versmalling;retracement 						432
Koers=5,6km / woi=4000m	rp-1/4-ra Moerkerkestw./Moerkerkestw recht door	9e Way out 	171,6	23,3	16:04	16:27		433
	Vivensteenweg rp-2/4-rd;td Sijselesteenweg		171,6	23,3	16:04	16:27		434
	Sijselesteenweg rd;td Sijselesteenweg							435
	Sijselesteenweg rd;td Sijselesteenweg	versmalling;retracement 						436
	Sijselesteenweg ra;ad Brieversweg		173,1	21,8	16:06	16:29		437
	Brieversweg (16)	1900m Kassei;pavee 	173,1	21,8	16:06	16:29		438
BRUGGE	Brieversweg rd;td Brieversweg		173,2	21,7	16:06	16:29		439
	Brieversweg rd;td Brieversweg							440
	Brieversweg vkI-rd;f-td Brieversweg		176,6	18,3	16:11	16:34		441
	Brieversweg rd;td Brieversweg							442
	Brieversweg T-la;ag Moerkerkse steenweg		177,2	17,7	16:12	16:35		443
	KP - Moerkerkesteenweg /Brieversweg	9e Way in	177,3	17,6	16:12	16:35		444
	Moerkerkse steenweg rd;td Moerkerkse steenweg							445
	Moerkerkse steenweg rp-3/4-ra;ad Moerkerkse steenweg	 Beide structuren;Deux structuur	177,6	17,3	16:12	16:36		446

	Moerkerkse steenweg (17)	300m Kassei;pavee 	177,6	17,3	16:12	16:36	447
	Moerkerkse steenweg rd;td Moerkerkse steenweg	2 x Middenberm;illot 					448
	Moerkerkse steenweg rd;td Moerkerkse steenweg						449
	Moerkerkse stw. vkl-ra;f-ad r30 Buitenkruisvest (Kruispoort)		178,4	16,5	16:13	16:37	450
	r30 Buitenkruisvest rd;td r30 Buitenkruisvest						451
	3e doortocht aankomstlijn;3e passage ligne d'arrivée		179,3	15,6	16:15	16:38	452
	r30 Buitenkruisvest rd;td r30 Buitenkruisvest						453
	r30 Buitenkruisvest vkl-rd;f-td r30 Buitenkruisvest	Middenberm;illot 					454
	r30 Buitenkruisvest rd;td r30 Buitenkruisvest						455
	r30 Buitenkruisvest ra;ad Damsevaart Zuid		179,6	15,3	16:15	16:39	456
	Damsevaart rd;td Damsevaart						457
	Damsevaart rp-1/3-rd;td Damsevaart		179,9	15,0	16:15	16:39	458
DAMME	Damsevaart rd;td Damsevaart	Middenberm;illot 					459
	Damsevaart ra;ad Kerkstraat		184,0	10,9	16:21	16:46	460
	Damse vaart - Kerkstraat (18)	900m Kassei;pavee 	184,0	11,0	16:21	16:46	461
	Kerkstraat rd;td Kerkstraat						462
	Kerkstraat Y-rah;tad Kerkstraat						463

	Kerkstraat rd;td Vivensteenweg							464
DAMME Vivenkapelle	Vivensteenweg rd;td Vivensteenweg							465
	Vivensteenweg Y-lah;tad Vivensteenweg							466
	Vivensteenweg rd;td Vivensteenweg	versmalling;retracement 						467
Koers=5,6km / woi=4000m	rp-1/4-ra Moerkerkestw./Moerkerkestw recht door	10e Way out 	187,3	7,6	16:25	16:50		468
	Vivensteenweg rp-2/4-rd;td Sijselesteenweg		187,3	7,6	16:25	16:50		469
	Sijselesteenweg rd;td Sijselesteenweg							470
	Sijselesteenweg rd;td Sijselesteenweg	versmalling;retracement 						471
	Sijselesteenweg ra;ad Brieversweg		188,8	6,1	16:28	16:53		472
	Brieveweg (19)	1900m Kassei;pavee 	188,8	6,1	16:28	16:53		473
BRUGGE	Brieveweg rd;td Brieveweg		188,9	6,0	16:28	16:53		474
	Brieveweg rd;td Brieveweg							475
	Brieveweg vkf-rd;f-td Brieveweg		192,3	2,6	16:32	16:58		476
	Brieveweg rd;td Brieveweg							477
	Brieveweg T-la;ag Moerkerkse steenweg		193,0	1,9	16:33	16:59		478
	KP - Moerkerkesteenweg /Brieveweg	10e Way in	193,0	1,9	16:33	16:59		479
	Moerkerkse steenweg rd;td Moerkerkse steenweg							480

	Moerkerkse steenweg rp-3/4-ra;ad Moerkerkse steenweg	 Beide structuren;Deux structuur	193,3	1,6	16:34	16:59	481
	Moerkerkse steenweg (20)	300m Kassei;pavee 	193,3	1,6	16:34	16:59	482
	Moerkerkse steenweg rd;td Moerkerkse steenweg	2 x Middenberm;illot 					483
	Moerkerkse steenweg rd;td Moerkerkse steenweg						484
	Moerkerkse stw. vkl-ra;f-ad r30 Buitenkruisvest (Kruispoort)		194,1	0,8	16:35	17:01	485
	r30 Buitenkruisvest rd;td r30 Buitenkruisvest						486
	 aankomst;arrivé 		194,9	0,0	16:36	17:02	487

ART. 9. Antidopingcontrole

Het antidopingreglement van de UCI wordt integraal toegepast. Bovendien wordt de antidopingwet van de bevoegde Gemeenschap toegepast conform de geldende wetgeving.

De medische controle wordt voorzien in een mobiel medisch kabinet geplaatst in de aankomstzone.

ART. 10. Huldigingsceremonie

De eerste 3 renners dienen zich aan te melden voor de huldigingsceremonie. Daarna begeeft de winnaar zich naar de perszaal in Koninklijke Tenniskring 'In 't Vrije', Zuidervaartje 3, Brugge

ART. 11. Inbreuken

De inbreuken zullen door de commissarissen bestraft worden volgens het reglement en barema van de UCI.

ART. 12. Volgers

Alleen de personen in het bezit van een officiële volgerskaart, die door de organisatoren afgeleverd wordt en die ten allen tijde moet gedragen worden, zullen toegelaten worden tot de volgerscaravaan. Ook de ploegleiders zullen verantwoordelijk gesteld worden indien andere personen in zijn wagen hebben plaatsgenomen. Elke wagen dient voorzien te zijn van de officiële volgbewijzen afgeleverd door de organisatoren. Een wagen niet uitgerust met de juiste volgersdocumenten is niet toegelaten in de wedstrijdcaravaan. Alleen de wagens met een speciaal kenteken mogen bij het einde van de rit de aankomstlijn overschrijden. Per wielerploeg worden twee volgwagens toegestaan. Alle chauffeurs van de volgwagens in de karavaan dienen te beschikken over een officiële volgerslicentie, afgeleverd door de KBWB.

ART. 13. Volgwagens - Veiligheid

Elke chauffeur van de volgwagen is gehouden de wegcode te eerbiedigen en dient in bezit te zijn van een officiële volgerslicentie. De ganse caravaan zal begeleid worden door de gemotoriseerde politie en burgermotards, die zullen instaan voor de veiligheid gedurende de wedstrijd. Zij zullen de hindernissen aanduiden met behulp van de gele vlag. Dit gevaarsteken geldt zowel voor de renners als voor de volgers. Rijden in dubbele file is verboden.

Aanvullend bij de richtlijnen van de koersdirectie en de aanwezige commissarissen tijdens de wedstrijd geldt de toepassing van de 20" regel: geen enkel voertuig noch wagen noch moto kan rijden tussen de renners wanneer de afstand minder dan 20 seconden bedraagt. Tevens vraagt de organisatie met aandrang om volgende toe te passen in de wedstrijd: de afstand tussen renners en volgwagens/moto's die zich achter de renners bevinden dient minimaal 10m te bedragen, om zo in geval van calamiteiten over voldoende tijd te beschikken om op een gepaste en veilige wijze te (kunnen) reageren.

Aan de volgers wordt gevraagd steeds voorrang te verlenen aan de sportdirecteurs en de officiële volgwagens van jury en organisatie. Daarbij wordt ook aan de motorrijders gevraagd speciaal te letten op de veiligheid van de renners en het normale koersverloop niet te storen. Voor de motards na het peloton zullen de organisatoren voldoende afsnijpunten voorzien om het passeren van het peloton te herleiden tot een minimum. Alle voertuigen in de wedstrijd moeten daarbij beschikken over een officieel volgbewijs en een radio-ontvanger, teneinde de richtlijnen en informatie van de koersdirectie, de voorzitter en leden van de jury te kunnen ontvangen. Deze officiële volgbewijzen worden uitgereikt op de wedstrijdpermanentie en omvatten een volgbewijs van de KBWB en een zelfklever van de organisatie.

ART. 14. Milieu.

De renners mogen geen afval noch lege bidons wegwerpen op de openbare weg. Hiertoe zijn voor en achter elke bevoorradingszone en op 20 km van de aankomstlijn zogenaamde "afvalzones" voorzien. Deze worden aangegeven met groene borden.

ART. 15

Dit reglement kan enkel en alleen gewijzigd worden door het college van commissarissen op voorstel van en in overleg met de organisatoren. Door deelneming aan de Euro Shop Elfstedenronde voor elite met contract erkennen

renners, ploegleiders en alle volgers dat zij kennis genomen hebben van dit reglement en het in zijn geheel aanvaardden. Alle technische gevallen niet voorzien in dit reglement, zullen door het college van commissarissen in overleg met de organisatoren beslecht worden. Alle overige gevallen zullen door de organisatoren worden beslecht.