



Lundi 7 Avril 2014



Vélo-Club Les Sportifs Dottignies présente



13ème Grand Prix de Dottignies

Course Internationale pour Dames UCI

WE 1.2.



3e manche de la Lotto Cycling Cup 2014

Distance : 131,26 kms



départ : 14h00



R. S-L. Catoire





13^{ème} Grand Prix de Dottignies
13^{DE} GROTE PRIJS VAN DOTTIGNIES / 13TH GREAT PRICE OF DOTTIGNIES
 Départ / Start : 14h00 - Arrivée / Aankomst / Finish : 17h00

Distance / Afstand : 131,26 kms
 (Circuit / Omloop / Circuit to go: 1 x 59,21 kms + 5 x 14,41 kms)





Dames Internationales UCI WE 1.2 Internationaal Vrouwen UCI WE 1.2 International Women's UCI WE 1.2 Dottignies / Dottenijs



1. Comment atteindre l'évènement ? / Hoe is het evenement bereikbaar ?

How to reach the event ?

A17-E403 (Sortie 2)

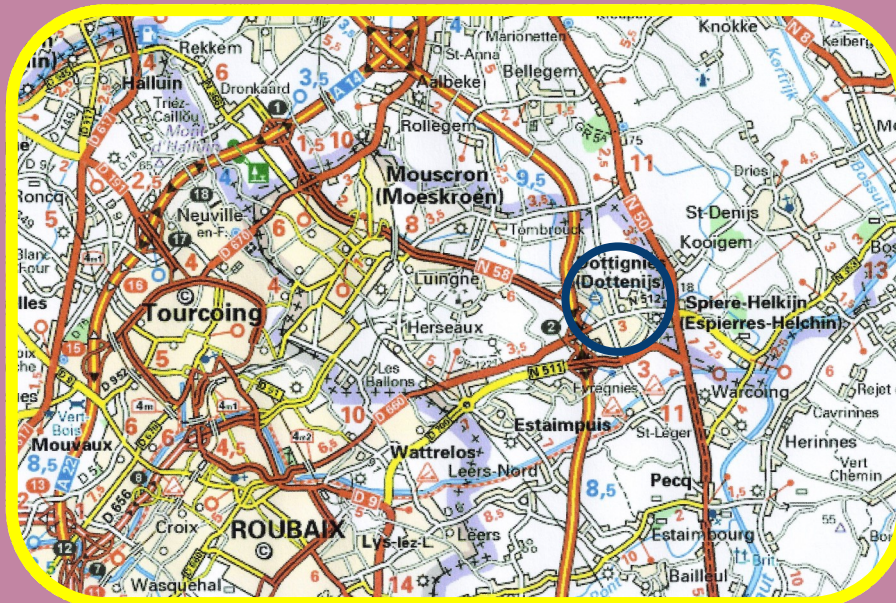
- en venant de Courtrai (Herseaux - Dottignies - Watrelos) : (N512) Rue de France, Rue de Saint-Léger, Rue Couturelle ;
- en venant de Tournai (Dottignies - Roubaix - Pecq - Estaimpuis, direction Dottignies) : aux feux à gauche Rue du Pont Bleu, Rue de Saint-Léger, Rue Couturelle

A17-E403 (Uitrit 2)

- te komen door Kortrijk (Herseaux - Dottenijs - Watrelos) : (N512) Frankrijkstraat, Saint-Legerstraat, Couturellestraat;
- te komen door Doornik (Dottenijs - Roubaix - Pecq - Estaimpuis, directie Dottenijs) : links bij de stoplichten Blauwe Brugstraat, Saint-Legerstraat, Couturellestraat

A17-E403 (Exit 2)

- while coming from Kortrijk (Herseaux - Dottignies - Watrelos) : (N512) Francestreet, Saint-Légerstreet, Couturellestreet ;
- while coming from Tournai (Dottignies - Roubaix - Pecq - Estaimpuis, direction Dottignies) : whit tricolour fire on the left Blue Bridgestreet, Saint-Legerstreet, Couturellestreet



2. Parkings / Parkeren / Parking

- **Officiels - Collège des Commissaires / Officials - College van Commissarissen / Official - College of Commissioners**
Cour de l'Ecole St-Charles, entrée Rue Couturelle, 7711 Dottignies
Binnenplaats van de St-Carolusschool, ingang Couturellestraat, 7711 Dottenijs
Courtyard of the St-Charles Highschool, entrance Couturellestreet, 7711 Dottignies
- **Coueurs / Renners / Riders**
Rue Couturelle (parking) , 7711 Dottignies
Couturellestraat (parkeren), 7711 Dottenijs / Couturellestreet (parking), 7711 Dottignies
- **Voitures de club / Clubwagens / Teams Cars**
Rue Couturelle, Parking Aldi, Rue de la Barrière de Fer (CRAS) , 7711 Dottignies / *Couturellestraat, Parking Aldi*
Ijzereel Bareelstraat (CRAS), 7711 Dottenijs / Couturellestreet, Parking Aldi, Iron Fencestreet (CRAS), 7711 Dottignies.

3. Où se trouvent les locaux ? / Waar bevinden zich de lokalen ? / Wher the local?

Briefing Collège des Commissaires et Organisation / Briefing College van Commissarissen en Organisatie / Briefing College of Commissioners and Organization

Salle Pleyel, entrée Rue Couturelle, 7711 Dottignies

Pleyelzaal, ingang Couturellestraat, 7711 Dottenijs

Pleyel Hall, entrance Couturellestreet, 7711 Dottignies

Retrait Laisser-passer et Dossards & Administration / Uitdelen volgbewijzen en rugnummers & Wedstrijdadministratie / Withdrawal pass and Bibs & Administration

Ecole St-Charles, entrée Rue Couturelle, 7711 Dottignies

St-Carolusschool, ingang Couturellestraat, 7711 Dottenijs

St-Charles Highschool, entrance Couturellestreet, 7711 Dottignies

Permanence pendant et après l'épreuve, rédaction, résultats, remise des prix / Permanentie tijdens en na de wedstrijd, redactie, opmaken uitslagen, prijsuitreiking / Permanence during and after the event, writing, results, awards.

Ecole St-Charles, entrée Rue Couturelle, 7711 Dottignies

St-Carolusschool, ingang Couturellestraat, 7711 Dottenijs

St-Charles Highschool, entrance Couturellestreet, 7711 Dottignies

Préparation avant compétition et Vestiaires / Voorbereiding op de wedstrijd en Kleedkamers / Preparation before competition and Lockers

Salle Pleyel, entrée Rue Couturelle, 7711 Dottignies

Pleyelzaal, ingang Couturellestraat, 7711 Dottenijs

Pleyel Hall, entrance Couturellestreet, 7711 Dottignies

4. Contrôle Médical / Medische Contrôle / Medical Control

Salle Pleyel, entrée Rue Couturelle, 7711 Dottignies

Pleyelzaal, ingang Couturellestraat, 7711 Dottenijs

Pleyel Hall, entrance Couturellestreet, 7711 Dottignies

5. Presse / Pers / Press

Salle Pleyel, entrée Rue Couturelle, 7711 Dottenijs

Pleyelzaal, ingang Couturellestraat, 7711 Dottenijs

Pleyel Hall, entrance Couturellestreet, 7711 Dottignies

6. VIP-Invités / VIP-Gasten / VIP - Guests

Salle Pleyel, entrée rue Couturelle, 7711 Dottignies

Ouverture à partir de 11h.30

Pleyelzaal, ingang Couturellestraat, 7711 Dottenijs

Open vanaf 11u.30

Pleyel Hall, entrance Couturellestreet, 7711 Dottignies



13^{ème} Grand Prix de Dottignies

Dames-Vrouwen-Women's UCI WE 1.2

Dottignies / Dottenijs



Guide Technique / Technische Gids / Technical Guide

1. Collège des Commissaires / College van Commissarissen / College of Commissioners

Président/Voorzitter/President	GENSHEIMER Andreas (GER - UCI)
Juge à l'arrivée/Aankomstrechtter/Arrival Judge	LIEGEOIS Claude (BEL - Prov.)
Commissaire 2/Commissaris 2/Comm. 2	BOSQUILLON Michel (BEL - NAT)
Commissaire 3/Commissaris 3/Comm. 3	GOULEM Paul (BEL - NAT)
Commissaire 4/Commissaris 4/Comm. 4	GENETELLI Laurent (BEL - NAT)
Commissaire Moto 1/Moto-commissaris 1	DE MEY Sébastien (BEL - NAT)
Résultats/Uitslagen	VAN STEEN Freddy (BEL - RLVB/KBWB)
Pilote Moto 1/Piloot Moto 1	PIRLOT Michel (BEL - NAT)
Photo-Finish/Fotofinish	GOULEM Paul & STOCKMAN René (Hainaut)
Speaker Radio-Tour	COPPENOLLE Jean-Pierre (BEL - UCI)
Opérateur/Operator FCWB	HAVELANGE Freddy (BEL)
National Team Reportage	VAN STEEN Freddy (BEL - RLVB/KBWB)
Informant Moto	PLOMB Rudy (BEL - NAT)
Inspecteur Médical/Medical Inspector	X
Docteur /Doctor	Dr. LIPPINOIS Alain (BEL)

2. Programme & Préliminaires / Programma & Voorontwerpen / Program & Preliminary

A. Permanence/Permanentie/Permanence

- Ouverture des portes à 9h.30
Open de deuren vanaf 9u.30 / Doors open at 9:30
- Inscriptions et retrait des dossards : de 10h.00 à 11h.45
Inschrijvingen en rugnummers intrekking : op 10u.00 tot 11u.45 / Registration & collection of bibs : from 10:00 to 11:45
- Briefing des directeurs sportifs : 12h.00
Briefing ploegleiders : 12u.00 / Briefing Team managers : 12:00
- Briefing de l'Organisation avec la Police Fédérale (Sécurité) : 12h.30
Participation obligatoire des chauffeurs, motards, signaleurs et secouristes
Briefing van Organisatie met Federalpolitie (Veiligheid) : 12u.30 / Briefing of the Organization & Federal Police (Security) : 12:30
Verplichte deelname van wagenbestuurders, motopiloten, seingevers en secouristen / Mandatory participation of drivers, motorcyclists, signalers and rescue
- Réouverture de la permanence à 16h.00
Heropening van de permanentie vanaf 16u.00 / Reopening permanence at 16:00
- Classement et réception des prix à partir de 17h45
Klassement en prijsuitreiking vanaf 17u.45 / Classement and receipt of from 17:45

B. Données de la course/Wedstrijdgegevens/Race Data

Départ/Start :	14h.00 (14u.00) Rue du Sous Lieutenant Catoire, 7711 Dottignies/ <i>SL Catoirestraat , 7711 Dottenijs</i>
Déviation/Afleiding :	Rue de la Barrière de Fer vers Rue de la Teintuerie, dans le dernier tour <i>Ijzerenbareelstraat naar Stomreijstraat, in de laatste ronde</i>
Arrivée/Aankomst/Finish :	Rue du Sous-Lieutenant catoire, 7711 Dottignies/ <i>SL Catoirestraat, 7711 Dottenijs</i>
Distance/Afstand /:	131,26 kms (1 x 59,21 kms + 5 x 14,41 kms)
Prix/Prijzen :	1.645,00 € (20 prix/20 prijzen) + 4 prix des monts et 4 sprints (4 bergensprijs en 4 Rushesprijs/ 4 Mountains Price and 4 Rushes Price)
Photo-Finish/Fotofinish :	Dossards/ <i>Rugnummers/ Bibs</i> : A droite/ <i>Rechts/Right</i>
Ravitaillement/Bevoorrading :	Rues de St-Léger et Barrière de Fer (2ème et 3ème passage)
Refueling	

3. Responsable & Comité d'Organisation / Verantwoordelijke & Comité van Organisatie / Reponsible & Organizing Committee

ASBL Vélo-Club Communal « Les Sportifs » Dottignies

Rue Julien Mullie, 8, 7711 Dottignies - www.club.quomodo.com/veloclubdottignies

- Secrétaire & Direction/*Secretaris & Directie/Secretary & Direction* : Marc DUQUESNOY 0496/25.75.68
- Correspondance/*Correspondentie/Correspondance* : Pablo GILLARD 0472/31.85.17
- Permanence/*Permanentie/Permanence* : Alain DUMORTIER 056/84.57.06
- Contrôle médical/*Medical controle/Medical Controle* : Pascale VERBEKE 0471/60.59.24

Courriel/*Brievenmail/Mail* : marc.duquesnoy@gmail.com , gillardpab83@hotmail.com

Le Staff/De Staff/The Staff



Le Président/Voorzitter/President <i>Direction Charroi/ Director Koerswagens/ Management Cartage</i>	VALLEE André Rue des Combattants, 17, 7730 Néchin	GSM : 00.32.498.11.48.37 Mail : andré7730@hotmail.fr
Le Secrétaire/Secretaris/Secretary <i>Directeur de Course/ Koersdirector/Race Director</i>	DUQUESNOY Marc Clos du Val d'Espierre, 25, 7730 St-Léger	Tél. : 00.32.56.48.75.68 GSM : 00.32.496.25.75.68 Mail : marc.duquesnoy@gmail.com
Le Secrétaire-Adjoint/ Adjunct Secretaris/ Assistant Secretary <i>Directeur de Course Adjoint/ Adjunct Koersdirector/Assistant Race Director</i>	GILLARD Pablo Rue de la Blanchisserie, 9, 7711 Dottignies	GSM : 00.32.472.31.85.17 Mail : gillardpab83@hotmail.com
Direction Sécurité & Organisation/ <i>Director Veiligheid & Organisatie/Executive Security & Organisation</i>	DUMORTIER Alain Chaussée du Risquons-Tout, 133, 7700 Mouscron	GSM : 00.32.56.84.57.06 Mail : dumortier.cyclotouriste@laposte.net
Direction Matériel/ Director Materiaal/ Management Equipment	PESTIAUX Jean-Claude Avenue des Champs, 8, 7740 Warcoing	GSM : 00.32.473.42.70.73 Mail : jeanclaude.pestiaux@gmail.com
Direction Intendance & Présid.UCI/ <i>Director Gasten & Voorzit.UCI/Stewardship Management & UCI Presid.</i>	KRINGS Tina Rue de la Blanchisserie, 9, 7711 Dottignies	GSM : 00.32.471.60.59.24 Mail : tina.krings@live-fr
Direction Permanence/ Permanentie Direc- tor/Permanence Directeur	DEMEULEMEESTER André Rue du Sous-Lieutenant Catoire, 12, 7711 Dottignies	GSM : 00.32.497.34.28.26 Mail : dd2meul@hotmail.com
Responsable Contrôle Médical / Hoofd Medische Controle/ Head Contrôle Medical	VERBEKE Pascale Rue du Sous-Lieutenant Catoire, 12, 7711 Dottignies	GSM : 00.32.496.18.89.30 Mail : verpatoo@hotmail.com
Permanence/ Permanentie/Permanence	Ecole Saint-Charles & Salle Pleyel Accès Rue Couturelle, 7711 Dottignies	

4. Service d'ordre / Ordediensten / Service order

WPR Hainaut
ZP Mouscron
ZP Val d'Escaut
PZ VLAS & MIRA Kortrijk

5. Hôpitaux / Ziekenhuizen / Hospital

CHM Mouscron, Rue de Fécamp, 49, 7700 Mouscron	056/85.81.81
Clinique CHWaPi (Notre-Dame), Avenue Delmée, 9, 7500 Tournai	069/25.81.11
Campus Maria's Voorzienigheid, Loofstraat, 43, 8500 Kortrijk	056/24.21.10

6. Parcours (plans & itinéraires) / Parcours (plannen & wegwijzer) / Route (maps & directions)

A. Circuit en ligne/ Omloop aan lijn / Circuit on the line

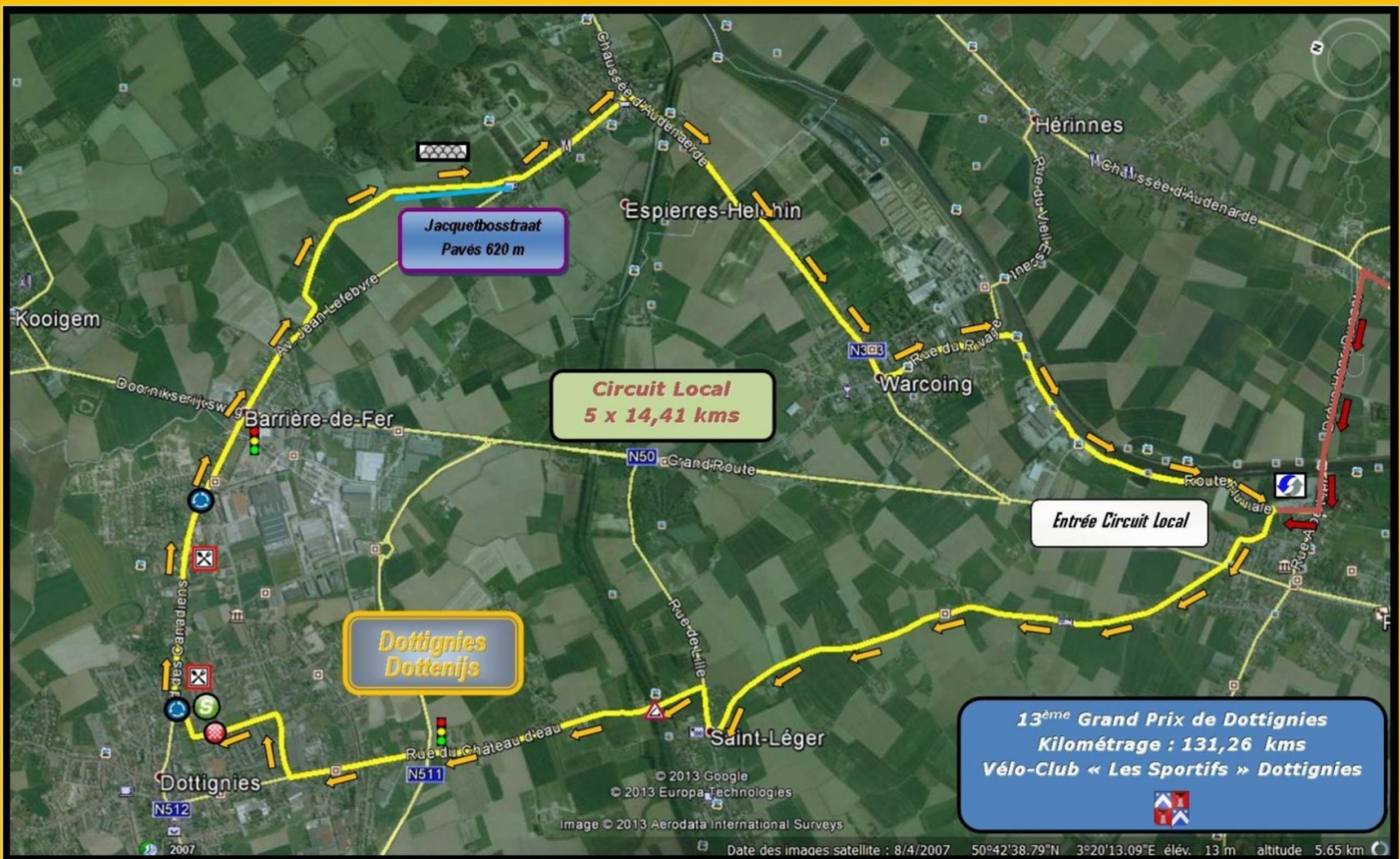


B. Circuit local / Lokale omloop / Local circuit



13^{ème} Grand Prix de Dottignies – Lundi 7 avril 2014 – Dames Internationales UCI WE 1.2.

Kilométrage du parcours : 131,26 kms - Circuits locaux : 5 x 14,41 kms



C. 3 derniers kms / 3 laatste km / the last 3 km



13^{ème} Grand Prix de Dottignies – Lundi 7 avril 2014 – Dames Internationales UCI WE 1.2.

Kilométrage du parcours : 131,26 kms - 3 derniers kilomètres



D. Site Départ & Arrivée / Plaats Vertrek & Aankomst / Start & Finish Site



13ème Grand Prix de Dottignies - Course pour Dames Internationales UCI WE 1.2.
Site Départ/Arrivée - Lundi 7 avril 2014











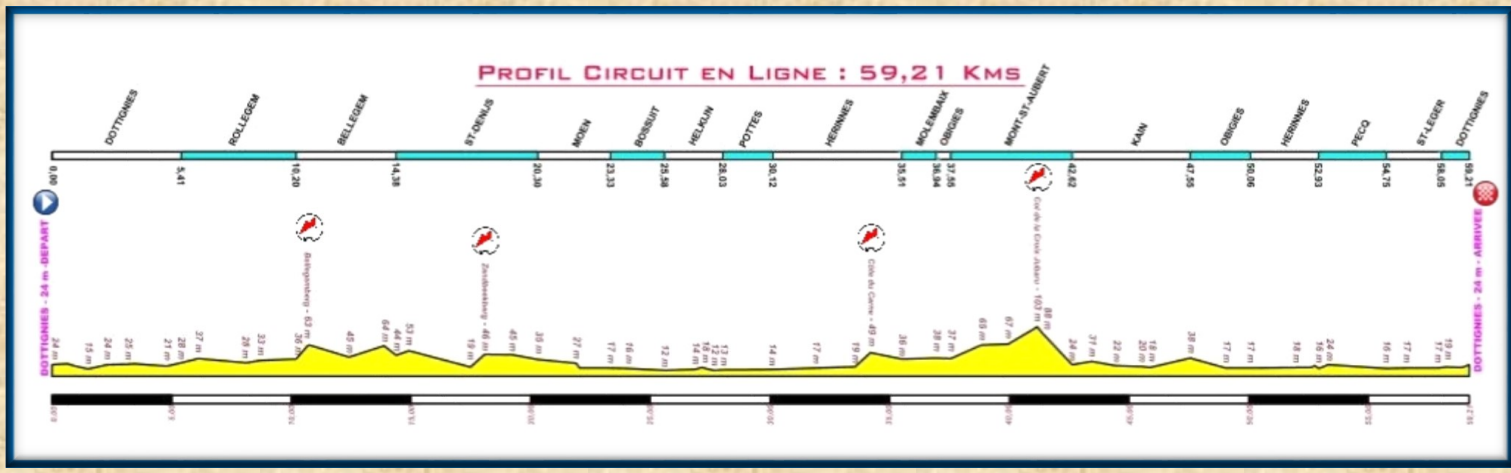


LEGENDE

- Parking Visiteurs P
- Parking Equipes & Officiels P
- Salle Pleyel [Red Box]
- Permanence [Green Box]
- Podium [Yellow Box]
- Photo-Finish [Red Circle]
- PPO [Red Circle]
- Zone Ravitaillement [Blue Circle]
- Informations [Blue Circle]

E. Profils / Profielen / Profile

a. Circuit en ligne / Omloop aan lijn / Circuit on the line





KBWB RLVB

Lundi 7 avril 2014

KBWB RLVB



ITINERAIRES & HORAIRES



13e Grand Prix de Dottignies 2014



Dames Internationales UCI



					Heures de passage				
					Moyenne en Km/h				
Communes, entités, rues traversées					Km +	Km -	38.	40.	42.
Province de Hainaut									
Mouscron									
Dottignies									
				Dottignies					
				Rue du Sous-Lieutenant Catoire – Face au Lycée Plisnier	0.00	131.26	14:00	14:00	14:00
				Rue Couturelle	0.09	131.17	14:00	14:00	14:00
				Rue de la Pannerie	0.22	131.04	14:00	14:00	14:00
				Boulevard des Canadiens (RP)	0.27	130.99	14:00	14:00	14:00
				Rue Damide	0.29	130.97	14:00	14:00	14:00
				Rue Alphonse Poulet	0.63	130.63	14:01	14:01	14:01
				Rue de l'Espierres	0.70	130.56	14:01	14:01	14:01
				Rue de Bellegem	0.90	130.36	14:01	14:01	14:01
				Rue de Bellegem (Ferme Desfossez)	2.31	128.95	14:04	14:04	14:03
				Rue du Moulin Rouge	2.58	128.68	14:04	14:04	14:04
				Rue du Moulin Rouge (desserte Autoroute A17- E403)	3.17	128.09	14:05	14:05	14:04
				Passage sous pont Autoroute A17- E403	3.41	127.85	14:05	14:05	14:05
				Rue de Marhem	3.59	127.67	14:06	14:05	14:05
				Vert Chemin	4.79	126.47	14:08	14:07	14:07
Province West-Vlaanderen									
Kortrijk									
Rollegem									
				Rollegem					
				Candeléstraat	5.41	125.85	14:09	14:08	14:08
				Bredastraat	5.86	125.40	14:09	14:09	14:08
				Tombroekstraat - Attention : Dévoisement au carrefour	6.12	125.14	14:10	14:09	14:09
				Tombroekstraat - Attention : Chicane sur 100 m	6.43	124.83	14:10	14:09	14:09
				Rollegemplaats	8.11	123.15	14:13	14:12	14:12
				Aalbeeksestraat	8.26	123.00	14:13	14:13	14:12
				Rollegemsestraat	8.72	122.54	14:14	14:13	14:12
				Passage sur pont Autoroute A17- E403	9.29	121.97	14:15	14:14	14:13





Bellegem		Bellegem						
		Rollegemsestraat	10.20	121.06	14:16	14:15	14:15	
		BELLEGERBERG	GPM 1	10.67	120.59	14:17	14:16	14:15
		Bellegemplaats	10.72	120.54	14:17	14:16	14:15	
		Bellegemsestraat	10.76	120.50	14:17	14:16	14:15	
		N 50 - Doornikserijksweg	12.41	118.85	14:20	14:19	14:18	
		Beerbosstraat - : pavés sur 450 m	13.88	117.38	14:22	14:21	14:20	
Zwevegem								
Sint-Denijs		Sint-Denijs						
		Beerbosstraat	14.38	116.88	14:23	14:22	14:21	
		Zandbeekstraat	14.91	116.35	14:24	14:23	14:21	
		ZANDBEEKBERG	GPM 2	18.08	113.18	14:29	14:27	14:26
		Kooigemstraat	18.13	113.13	14:29	14:27	14:26	
		Driesstraat	19.24	112.02	14:31	14:29	14:27	
		Moenstraat	19.30	111.96	14:31	14:29	14:27	
Moen		Moen						
		Verzetslaan	20.30	110.96	14:32	14:31	14:29	
		Kanaal Bossuit-Kortrijk Brug	21.80	109.46	14:35	14:33	14:31	
		Oeverlaan	21.90	109.36	14:35	14:33	14:31	
Bossuit		Bossuit						
		Kanaalweg	23.33	107.93	14:37	14:35	14:33	
		Kwastraat	23.86	107.40	14:38	14:36	14:34	
		N 353 - Doorniksesteenweg : Sluisbrug	24.06	107.20	14:38	14:36	14:34	
		N 353 - Doorniksesteenweg Centrum	24.41	106.85	14:39	14:37	14:35	
Spiere - Helkijn (Espierre - Helchin)								
Helkijn		Helkijn						
		N 353 - Avelgemstraat	25.58	105.68	14:41	14:39	14:37	
		N 353 - Avelgemstraat : : ilot directionnel + Radar	26.84	104.42	14:43	14:41	14:38	
		N 353 - Doorniksesteenweg	27.04	104.22	14:43	14:41	14:39	
		N 393 - Elleboogstraat	27.16	104.10	14:43	14:41	14:39	
		N 393 - Gemeente Plaats	27.56	103.70	14:44	14:42	14:39	
		N 393 - Brugstraat	27.62	103.64	14:44	14:42	14:39	
		N 393 - Scheldebrug	27.97	103.29	14:44	14:42	14:40	
Province de Hainaut								
Celles								
Pottes		Pottes						
		N 393 - Rue d'Helchin	28.03	103.23	14:44	14:42	14:40	
		Lannois	28.44	102.82	14:45	14:43	14:41	
Pecq								
Hérinnes		Hérinnes						
		Chaussée d'Audenaerde	30.12	101.14	14:48	14:46	14:43	
		Rond-point du Home :	31.67	99.59	14:50	14:48	14:45	
		Chaussée d'Audenaerde - : : Plateaux + Pavés	31.73	99.53	14:50	14:48	14:45	
		Place d'Hérinnes - Pavés	31.91	99.35	14:51	14:48	14:46	
		Chaussée d'Audenaerde	32.05	99.21	14:51	14:49	14:46	





			Rue du Carne		33.55	97.71	14:53	14:51	14:48
			CÔTE DU CARNE	GPM 3	34.19	97.07	14:54	14:52	14:49
			Courroux		34.93	96.33	14:55	14:53	14:50
Celles									
			Molenbaix	Molenbaix					
			Bois de Chin		35.51	95.75	14:56	14:54	14:51
			Bois de Chin		35.63	95.63	14:57	14:54	14:51
Pecq									
			Obigies	Obigies					
			Rue des Quatre Vents		36.94	94.32	14:59	14:56	14:53
Tournai									
			Mont-Saint-Aubert	Mont-St-Aubert					
			Rue Robert-Lucien Geeraert		37.55	93.71	15:00	14:57	14:54
			Rue du Billemont		37.76	93.50	15:00	14:57	14:54
			Chemin du Vieux Comté (Restaurant la Goudinière)		38.82	92.44	15:02	14:58	14:55
			Rue du Bourdeau		39.94	91.32	15:03	15:01	14:57
			GOL DE LA CROIX JUBARU	GPM 4	41.16	90.10	15:05	15:02	14:59
			Rue du Bourdeau -		41.36	89.90	15:06	15:03	14:59
			Rue des Crupes -		41.41	89.85	15:06	15:03	14:59
Kain									
			Rue du Mont-Saint-Aubert	Kain	42.62	88.64	15:08	15:05	15:01
			Passage sur pont Autoroute A8- E42		43.43	87.83	15:09	15:06	15:02
			Rue de l'Abbé Dropsy		43.51	87.75	15:09	15:06	15:02
			Place de la Chapelle		44.43	86.83	15:11	15:07	15:03
			Rue Montgomery		44.50	86.76	15:11	15:07	15:04
			Passage sous pont Autoroute A8- E42		45.54	85.72	15:12	15:09	15:05
			Avenue d'Audenaerde		45.60	85.66	15:12	15:09	15:05
			Place du Renard		45.75	85.51	15:13	15:09	15:05
			Avenue des Alliés		45.87	85.39	15:13	15:10	15:06
			Avenue des Alliés -		46.74	84.52	15:14	15:11	15:07
			Avenue des Alliés		46.99	84.27	15:15	15:11	15:07
Pecq									
			Obigies	Obigies					
			Grand'Rue		47.55	83.71	15:15	15:12	15:08
			Grand'Rue		49.03	82.23	15:18	15:14	15:10
			KILOMÈTRE 50	Kms 50 50	50.00	81.26	15:19	15:16	15:11
Hérinnes									
			Chaussée d'Audenaerde	Hérinnes	50.06	81.20	15:19	15:16	15:12
			N 510 - Drève Henri Dunant -		51.96	79.30	15:22	15:19	15:14
			N 510 - Pont sur l'Escaut		52.87	78.39	15:24	15:20	15:16
Pecq									
			N 510 - Rue Albert 1 ^{er}	Pecq	52.93	78.33	15:24	15:20	15:16
			Rue de la Croix Rouge		53.11	78.15	15:24	15:20	15:16
				Entrée du circuit local : Rue de la Croix Rouge	53.31	77.95	15:25	15:21	15:16
			Bas Chemin		53.43	77.83	15:25	15:21	15:16





		Traversée N50	53.68	77.58	15:25	15:21	15:17	
		Rue de Saint-Léger	53.70	77.56	15:25	15:21	15:17	
Estaimpuis								
Saint-Léger			Saint-Léger					
		Rue de Pecq	55.74	75.52	15:28	15:24	15:20	
		Rue de Warcoing- <i>Attention : Chicanes sur 150 m</i>	56.36	74.90	15:29	15:25	15:21	
		Rue du Château d'Eau	56.57	74.69	15:30	15:26	15:21	
		Rue du Château d'Eau – <i>Pont-Levis sur Canal</i>	56.80	74.46	15:30	15:26	15:21	
		Rue du Château d'Eau – <i>Attention : Chicanes sur 400 m</i>	57.26	74.00	15:31	15:27	15:22	
		Carrefour N511	57.90	73.36	15:32	15:28	15:23	
		Rue du Château d'Eau	57.92	73.34	15:32	15:28	15:23	
Mouscron								
Dottignies			Dottignies					
		Rue du Pont Bleu	58.05	73.21	15:32	15:28	15:23	
		Place Valère Grimonpont	58.23	73.03	15:32	15:28	15:23	
		Rue de Saint-Léger	58.29	72.97	15:33	15:28	15:23	
		Rue de la Barrière de Fer	58.59	72.67	15:33	15:29	15:24	
		Rue du Sous-Lieutenant Catoire	58.90	72.36	15:33	15:29	15:24	
		Ligne d'arrivée : 1^{er} passage (R. S-L. Catoire)	59.21	72.05	15:34	15:30	15:25	
		Rue Couturelle	59.30	71.96	15:34	15:30	15:25	
		Rue de la Pannerie	59.43	71.43	15:34	15:30	15:25	
		N 512 - Boulevard des Canadiens	59.48	71.78	15:34	15:30	15:25	
DEBUT ZONE DE RAVITAILLEMENT								
		N 512 - Boulevard des Canadiens (Carrefour R. Soleil Levant)	59.65	71.61	15:35	15:30	15:25	
		N 512 - Boulevard des Canadiens (100 m avant RP)	60.37	70.89	15:36	15:31	15:26	
FIN ZONE DE RAVITAILLEMENT								
		N 512 - Boulevard des Canadiens (RP Barrière de Fer ZI)	60.50	70.76	15:36	15:32	15:26	
Province West-Vlaanderen								
Spierre-Helkijn (Espierre-Helchin)								
Spierre (Espierre)			Spierre					
		N 512 - Catoirelaan	60.84	70.42	15:37	15:32	15:27	
		Carrefour N50	60.93	70.33	15:37	15:32	15:27	
		N 512 - Jacquetbosstraat	60.97	70.29	15:37	15:32	15:27	
		Jacquetbosstraat	61.45	69.81	15:38	15:33	15:28	
		Jacquetbosstraat - <i>⚠️ - 🛤️ : pavés sur 620 m</i>	62.29	68.97	15:39	15:34	15:29	
		N 512 - Jacquetbosstraat	62.91	68.35	15:40	15:35	15:30	
		N 512 - Luitenant Robecynplein	63.31	67.95	15:40	15:36	15:30	
		N 353 - Oudenaardseweg	63.55	67.71	15:41	15:36	15:31	
		N 353 - Spierre Kanaal Brug	63.77	67.49	15:41	15:37	15:31	
Province de Hainaut								
Pecq								
Warcoing			Warcoing					
		N 353 - Rue Royale	64.22	67.04	15:42	15:37	15:32	
		Rue du Rivage	65.33	65.93	15:44	15:39	15:33	
		Rue du Rivage - <i>⚠️ - 🛤️ : 2 plateaux sur 200 m</i>	65.47	65.79	15:44	15:39	15:34	





		Route Fluviale		65.91	65.79	15:45	15:40	15:34
Hérinnes								
		Route Fluviale		66.04	65.22	15:45	15:40	15:34
Pecq								
		Route Fluviale		66.82	64.44	15:46	15:41	15:35
		Rue de la Croix Rouge		67.62	63.64	15:47	15:42	15:37
		Bas Chemin		67.84	63.42	15:48	15:43	15:37
		Traversée N50		68.09	63.17	15:48	15:43	15:37
		Rue de Saint-Léger		68.11	63.15	15:48	15:43	15:37
Estaimpuis								
Saint-Léger								
		Rue de Pecq		70.15	61.11	15:51	15:46	15:40
		Rue de Warcoing- Attention : Chicanes sur 150 m		70.77	60.49	15:52	15:47	15:41
		Rue du Château d'Eau		70.98	60.28	15:53	15:48	15:41
			Rue du Château d'Eau – Pont-Levis sur Canal	71.21	60.05	15:53	15:48	15:42
			Rue du Château d'Eau – Attention : Chicanes sur 400 m	71.67	59.59	15:54	15:49	15:42
			Carrefour N511	72.31	58.95	15:55	15:50	15:43
		Rue du Château d'Eau		72.33	58.93	15:55	15:50	15:43
Mouscron								
Dottignies								
		Rue du Pont Bleu		72.46	58.80	15:55	15:50	15:44
		Place Valère Grimonpont		72.64	58.62	15:55	15:50	15:44
		Rue de Saint-Léger		72.70	58.56	15:55	15:50	15:44
		Rue de la Barrière de Fer		73.00	58.26	15:56	15:51	15:44
		Rue du Sous-Lieutenant Catoire		73.31	57.95	15:56	15:51	15:45
			Ligne d'arrivée : 2 ^{ème} passage (R. S-L. Catoire) S1	73.62	57.64	15:57	15:52	15:45
			Ligne d'arrivée : 3 ^{ème} passage (R. S-L. Catoire) S2	88.03	43.23	16:20	16:13	16:06
			Ligne d'arrivée : 4 ^{ème} passage (R. S-L. Catoire) S3	102.44	28.82	16:43	16:35	16:26
			Ligne d'arrivée : 5 ^{ème} passage (R. S-L. Catoire) S4	116.85	14.41	17:05	16:57	16:47
			Ligne d'arrivée : 6 ^{ème} passage ARRIVEE	131.26	0.00	17:28	17:19	17:08

RAVITAILLEMENT : à partir du 1^{er} tour jusqu'au dernier tour





LÉGENDE-LEGENDA-LEGEND-LEGENDE-LEYENDA-LEGGENDA

	A gauche	<i>(Links af – Left – Links – Izquierdo – Sinistra)</i>
	Tout droit	<i>(Recht door – Straight – Geradeaus – Recto – Diretto)</i>
	A droite	<i>(Rechts af – Right – Rechts – Derecho – Destra)</i>
	Départ	<i>(Vertrek – Start – Abreise – Salida – Partenza)</i>
	Arrivée	<i>(Aankomst – Finish – Anreise – Llegada – Arrivo)</i>
	Sprints	<i>(Rushes – Rushes – Fliegende Sprint – Meta volante – Arrivo volante)</i>
	GPM	<i>(GP Berg – GP Mountain – GP Berges – GP Montaña – GP Montagna)</i>

ENTITE *(Gemeente – Municipality – Gemeinde – Municipio – Comune)*

Localité *(Lokaliteit – Locality – Ort – Localidad – Località)*

Province *(Provincia – Province – Provinz – Provincia – Provincia)*

	Arrivée	<i>(Aankomst – Finish – Anreise – Llegada – Arrivo)</i>
	Côte	<i>(Berg – Mountain – Berge – Montaña – Montagna)</i>
	Départ	<i>(Vertrek – Start – Abreise – Salida – Partenza)</i>
	Arrivée	<i>(Aankomst – Finish – Anreise – Llegada – Arrivo)</i>
	Drapeau jaune : DANGER !	<i>(Gele vlag : GEVAAR – Yellow flag : DANGER – Gelbe flagge : GEFAHR – Bandera amarilla : PELIGRO – Bandiera gialla : PERICOLO)</i>
	Attention Danger	<i>(Aandacht gevaar – Achtung Gefahr – Atenció peligro – Attenzione pericolo)</i>
	Rond-point	<i>(Ronde – Roundband – Kreisel – Rotonda – Traffico cerchio)</i>
	Carrefour	<i>(Kruising – Crossroads – Kreuzung – Encrucijada – Crocevia)</i>
	Route étroite	<i>(Smalle weg – Narrow road – Schmale strasse – Estrecha carretera – Stretta strada)</i>
	Virages	<i>(Draait – Turns – Schaltet – Se Convierte – Accende)</i>
	Eglise (Centre)	<i>(Kerk (Centrum) – Church (Center) – Kirche (Zentrum) – Iglesia (Centro) – Chiesa (Centro))</i>
	Pavés	<i>(Kasseien – Paved area – Befestigte Fläche – Área pavimentadas – Aera pavimentate)</i>
	Dos d'âne	<i>(Ezel – Donkey – Esel – Burro – Asino)</i>
	Chicanes, llòts	<i>(Baffles, Verkeer eiland – Baffles, Islets – Leitbleche, Verkehrinsel – Deflectores, Islotes – Deflettori, Isolotti)</i>
	Entrée de localités	<i>(Voor plaatsen – Entry localities – Eintrag Orge – Entrada Localidades – Entrada località)</i>

