

74ste KATTEKOERS









TOPCOMPETITIE K.B.W.B.-U.C.I.-KLASSE ME 1.2

Zondag 16 maart 2014

172,90Km

Provincie West-Vlaanderen		KM	NOG	38 km/u
leper	KVK Westhoek	PERMANENTIE 9u00-12u15 Voetbalterrein KVK Westhoek Leopold III-Laan		
leper - Neermarkt	Officiële Start	4,70	4,70	12:23:00
	Grote Markt ↑ Menenstraat ↑ Menenpoort ↑ Frenchlaan ↑ Zonnebeekseweg ← Ypermanstraat aan T ← Brugseweg ↑ RAH Polenlaan - LAH Diksmuidseweg ↻ Diksmuidseweg richting Boezinge	3,20	1,50	12:27:17
		KM	NOG	41 km/u 43 km/u
	Officiële Start <u>Diksmuidseweg ter hoogte van brug Noorderring</u> ↑ Diksmuidseweg N369 ↑ Randweg	0,00	172,90	12:30:00 12:30:00
Boezinge	↻ Langemarkseweg ↑ Pilkem ↑ Boezingestraat richting Langemark	2,80	170,10	12:34:06 12:33:54
Langemark	← Melkweg ↻ 2ste afslag Nieuwe Kalsijde aan T ← Klerkenstraat	7,70	165,20	12:41:16 12:40:44
Madonna	↑ Klerkenstraat ↻ Klerkenstraat ↻ Stadensteenweg	10,00	162,90	12:44:38 12:43:57
Staden - Vijfwegen	↑ Langemarkstraat Vijfwegen → Sint-Elooistraat richting Westrozebeke	14,70	158,20	12:51:30 12:50:30
Westrozebeke	OPGELET ! Wegversmalling Chicane ↻ Vijfwegenstraat ↻ Dorpsstraat ↻ 2de afslag Passendalesteenweg N303	17,90	155,00	12:56:11 12:54:58
Passendale	↑ Westrozebeeksestraat ↑ Molenstraat RAH Passendalestraat	21,60	151,30	13:01:36 13:00:08
Zonnebeke-Broodseinde	↻ Beselarestaat ↑ richting Beselare	24,70	148,20	13:06:08 13:04:27
Beselare	+ ← Dadizelestraat richting Ter Hand	27,80	145,10	13:10:40 13:08:47
Wervik - Ter Hand	↑ Oude leperstraat Ter Hand → Magerheidstraat richting Geluwe	30,80	142,10	13:15:04 13:12:58
Geluwe N8	↑ Magerheidstraat over de brug A19 T → Beselarestaat → Kapellestraat → N8 leperstraat ↑ Grote leperbaan N8	34,80	138,10	13:20:55 13:18:33
Geluveld	↻ Menenstraat N8 ↻ Zandvoordestaat richting Zandvoorde	40,50	132,40	13:29:15 13:26:30
Zandvoorde	↻ Kruisekestraat ↻ Zandvoordeplaats ← Zillebekestraat	43,10	129,80	13:33:03 13:30:07
Zillebeke	↑ Wervikstraat Zillebekedorp → Maaldestedestraat	48,80	124,10	13:41:24 13:38:05
leper RP Kruiskalsijde	5de afslag ↻ Zuiderring ↻ "Waterkraan" ↑ Zuiderring	50,10	122,80	13:43:18 13:39:53
leper RP Rijselpoort	↻ Rijselstraat ↑ Rijselpoort	52,50	120,40	13:46:48 13:43:14
leper	Doortocht aankomst Rijselstraat 29 Grote Markt → Menenstraat ↑ Menenpoort ↑ Frenchlaan ↑ Zonnebeekseweg ← Ypermanstraat aan T ← Brugseweg ↑ RAH Polenlaan - LAH Diksmuidseweg 1e ↻ Oude Veurnestraat 2de afslag 2e ↻ Haiglaan 2de afslag 3e ↻ Capronstr. ↑ Poperingseweg ← Tulpenlaan → Dikkebusseweg N375	53,30	119,60	13:47:59 13:44:21
Poperingseweg	Spoorweg dwarsen 13u35-13u40 Dikkebusseweg N375 ↑ richting Dikkebus	58,50	114,40	13:55:35 13:51:36
Vlamertinge	↻ (RP Dikkebusseweg-Krommenelstraat-Ruuschaartstraat) Dikkebusseweg N375 ↑ richting Dikkebus	61,50	111,40	13:59:58 13:55:48
Dikkebus	Dikkebusdorp ↑ Dikkebusseweg N375 Hallebast → Ouderdomseweg	63,80	109,10	14:03:20 13:59:00
Reningelst-Ouderdom	Dikkebusweg T ← Vlamertingseweg richting Reningelst ← Clyttesteenweg ↑ Reningelststr. N304 richting De Klijte	67,90	105,00	14:09:20 14:04:43
De Klijte-Rozenhille	+ → Rozenhillestraat ← Kasteelmolenstraat → Zandberg	70,70	102,20	14:13:26 14:08:38
De Klijte-De Zon	TOP SCHERPENBERG T → Dikkebusstraat N375	72,80	100,10	14:16:30 14:11:33
Westouter-Loker Hoekje	→ Sulferbergstraat N315 → Goeberg n373 ↑ Lokerseweg richting Reningelst	73,30	99,60	14:17:14 14:12:15

Reningelst			76,90	96,00	14:22:30	14:17:17
		← Zevekotestraat Reningelst-dorp ← Heuvellandseweg				
		1ste Bevoorrading Heuvellandseweg Nr2	77,10	95,80	14:22:48	14:17:33
		↑ Heuvellandseweg richting Westouter				
Westouter		OPGELET ! wegversmalling	79,80	93,10	14:26:45	14:21:19
		↑ Westouterstraat LAH Poperingestraat ↑ Westouter-dorp				
		RAH Bellestraat ← Kleine Bergstr. T ← Rodebergstraat N372 → Lijstermolendreef				
		opgelet: wegversmalling - volgwegens rechtdoor				
		TOP BANEBERG	81,80	91,10	14:29:40	14:24:07
		top LAH Lijstermolendreef T → Rodebergstraat N372				
		TOP RODEBERG	82,10	90,80	14:30:07	14:24:32
		↑ Rodebergstraat N372				
Loker-Hoekje			83,30	89,60	14:31:52	14:26:12
		aan T → Dikkebusstraat N322 ↑ richting Loker				
Loker			84,10	88,80	14:33:02	14:27:19
		Dikkebusstraat N322 ↑ Loker-dorp ↑ richting Dranouter				
Dranouter			86,10	86,80	14:35:58	14:30:07
		← Planciusplein LAH Kruisabelestraat ↑ richting Hooghof				
Wulvergem-Hooghof			89,70	83,20	14:41:14	14:35:08
		→ Kimmelstraat ↑ richting Nieuwkerke				
Nieuwkerke			92,00	80,90	14:44:36	14:38:20
		Aan T ← Nieuwkerkestraat richting Wulvergem				
Wulvergem			94,40	78,50	14:48:06	14:41:41
		OPGELET ! Wegversmalling				
		Wulvergemdorp RAH Dorpstraat ↑ Mesenstraat N314 richting Mesen				
		TOP KRAAIBERG	95,30	77,60	14:49:25	14:42:57
Mesen			97,30	75,60	14:52:21	14:45:44
		+ Ieperhoek ← Ieperstraat N365 ↑ richting Ieper				
Wijtschate			100,10	72,80	14:56:27	14:49:38
		+ ← Staanijzerstr. → St.Medardusplein ← Wijtschatestr. ↑ Richting Kimmel				
Kimmel-De Polka			104,10	68,80	15:02:18	14:55:13
		↑ Wijtschatestraat De Polka Reningelststraat N304				
		← Polenlaan Dries LAH Bergstraat ↑				
Kimmel-Dries		!!!!!!! Volgwegens : AFLEIDEN !!!!!!!	104,50	68,40	15:02:53	14:55:47
		Dries → Lokerstraat ↑ 1,8 km				
Kimmel- Halve Maan			105,40	67,50	15:04:12	14:57:02
		aan Halve Maan → Kimmelbergweg ↑ Top Kimmelberg				
		TOP KEMMELBERG	105,80	67,10	15:04:47	14:57:35
		!!!!!!! Afdaling Kimmelberg !!!!!!!				
		← Klokhofweg aan T → Kleine Kimmelbergweg T ← Kimmelbergweg				
		Aan Hoeve Traisnel ↑ Kimmelbergweg richting Bruloze				
		!!! Volgwegens: INVVOEGEN Hoeve Traisnel !!!	107,10	65,80	15:06:41	14:59:24
Bruloze			108,20	64,70	15:08:18	15:00:56
		+ → Brulozestraat ← Zavelaarstraat				
		TOP ZAVELAAR	109,80	63,10	15:10:38	15:03:10
		T ← Dikkebusstraat N375				
De Klijte			110,00	62,90	15:10:56	15:03:27
Scherpenberg De Zon			111,20	61,70	15:12:41	15:05:07
		↑ Dikkebusstraat N375				
Westouter-Loker Hoekje			112,10	60,80	15:14:00	15:06:23
		→ Sulferbergstraat N315 → Goeberg n373 ↑ Lokerseweg richting Reningelst				
Reningelst			115,20	57,70	15:18:32	15:10:42
		← Zevekotestraat Reningelst-dorp ← Heuvellandseweg				
		2de Bevoorrading Heuvellandseweg Nr2	115,40	57,50	15:18:50	15:10:59
		↑ Heuvellandseweg richting Westouter				
Westouter		OPGELET ! wegversmalling	118,20	54,70	15:22:56	15:14:53
		↑ Westouterstraat LAH Poperingestraat ↑ Westouter-dorp				
		RAH Bellestraat ← Kleine Bergstr. T ← Rodebergstraat N372 → Lijstermolendreef				
		opgelet: wegversmalling - volgwegens rechtdoor				
		TOP BANEBERG	120,20	52,70	15:25:51	15:17:41
		top LAH Lijstermolendreef T → Rodebergstraat N372				
		TOP RODEBERG	120,50	52,40	15:26:17	15:18:06

Loker-Hoekje				121,60	51,30	15:27:54	15:19:38
Loker	aan T → Dikkebusstraat N322 ↑ richting Loker			122,40	50,50	15:29:04	15:20:45
Dranouter	Dikkebusstraat N322 ↑ Loker-dorp ↑ richting Dranouter			124,40	48,50	15:32:00	15:23:32
Wulvergem-Hooghof	← Planciusplein LAH Kruisabelestraat ↑ richting Hooghof			128,00	44,90	15:37:16	15:28:34
Nieuwerkerke	→ Kimmelstraat ↑ richting Nieuwerkerke			130,30	42,60	15:40:38	15:31:46
Wulvergem	Aan T ← Nieuwerkerkestraat richting Wulvergem			132,70	40,20	15:44:08	15:35:07
	OPGELET ! Wegversmalling						
	Wulvergemdorp RAH Dorpstraat ↑ Mesenstraat N314						
	TOP KRAAIBERG			133,60	39,30	15:45:27	15:36:22
Mesen	TOP MESENBURG			135,60	37,30	15:48:23	15:39:10
	+ leperhoek ← leperstraat N365 ↑ richting leper						
Wijtschate	+ ← Staanijerstr. → St.Medardusplein ← Wijtschatestr. ↑ Richting Kimmel			138,40	34,50	15:52:29	15:43:04
Kimmel-De Polka	↑ Wijtschatestraat De Polka Ⓡ Reningelststraat N304 ← Polenlaan Dries LAH Bergstraat ↑			142,40	30,50	15:58:20	15:48:39
Kimmel-Dries	!!!!!!! Volgwagens : AFLEIDEN !!!!!!! Dries → Lokerstraat ↑ 1,8 km			142,80	30,10	15:58:55	15:49:12
Kimmel- Halve Maan	aan Halve Maan → Kimmelbergweg ↑ Top Kimmelberg			143,70	29,20	16:00:14	15:50:28
	TOP KEMMELBERG			144,10	28,80	16:00:49	15:51:01
	!!!!!!! Afdaling Kimmelberg !!!!!!!						
	← Klokhofweg aan T → Kleine Kimmelbergweg T ← Kimmelbergweg Aan Hoeve Traisnel ↑ Kimmelbergweg richting Bruloze						
	!!! Volgwagen: INVOEGEN Hoeve Traisnel !!!			145,40	27,50	16:02:43	15:52:50
Bruloze	→ Brulozestraat ← Zavelaarstraat T → Dikkebusstraat N375			146,50	26,40	16:04:20	15:54:22
	TOP ZAVELAAR			148,20	24,70	16:06:49	15:56:44
De Klijte	T → Dikkebusstraat N375 Ⓡ richting Dikkebus			148,40	24,50	16:07:07	15:57:01
Dikkebus - Hallebast	→ Oude Bellestraat RAH Hallebaststraat			150,40	22,50	16:10:02	15:59:48
Kimmel-Vierstraat	aan + ↑ Vierstraat Kimmelstraat N331 dwarsen ↑ richting Kroonaard			153,10	19,80	16:13:59	16:03:34
	OPGELET ! Wegversmalling						
Wijtschate	St.Medardusplein ← Staanijerstraat + De Dreve ← richting leper leperstraat N365 ↑ Armentierseweg			156,00	16,90	16:18:14	16:07:37
Voormezele - St. Elooi	Ⓡ Rijselseweg N336 aan Sint Elooishoeve → Vaartstraat			159,30	13,60	16:23:03	16:12:13
Hollebeke	aan T → Komenseweg ← Kasteelhoekstraat			164,60	8,30	16:30:49	16:19:37
	Opgelet: zeer smalle doorgang onder spoorwegbrug!						
	LAH - aan T ← Wervikstraat						
Zillebeke-dorp	Zillebeke Dorp → Maaldestedestraat			168,10	4,80	16:35:56	16:24:30
leper RP Kruiskalsijde	5de afslag Ⓡ Zuiderring ↑			169,90	3,00	16:38:34	16:27:01
leper RP Waterkraan	Ⓡ "Waterkraan" ↑ Zuiderring			171,30	1,60	16:40:37	16:28:58
leper RP Rijselpoort	Ⓡ Rijselstraat ↑ Rijselpoort			172,00	0,90	16:41:38	16:29:56
							
	AANKOMST RIJSELSTRAAT 29			172,90	0,00	16:42:57	16:31:12

Legende

Ⓡ rond punt naar links	← Kruispunt naar links
Ⓡ rond punt naar rechts	→ Kruispunt naar rechts
Ⓡ rond punt rechtdoor	↑ Kruispunt rechtdoor
RAH : rechts aan houden	+ Kruispunt
LAH : links aan houden	⚡ Verkeerslichten

