

























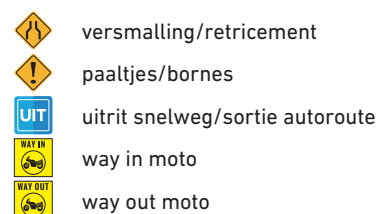
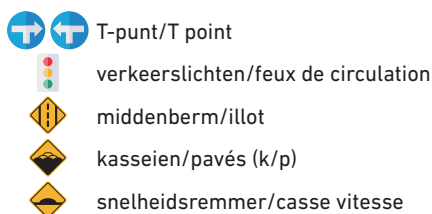


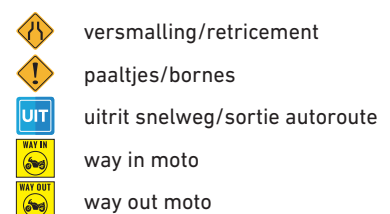
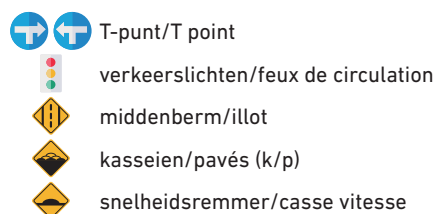
EURO SHOP ELFSTEDENRONDE 2017
























































WEGWIJZER → ITINÉRAIRE






































Stad/ville	Straat/Rue	km +	km -	44km/h	40km/h		
BRUGGE	Markt	0,0	8,2	10:15	10:15	a	
	 Wollestraat					b	
	 Dijver					c	
	 Gruuthusestraat					d	
	 Guido Gezelleplein					e	
	 Maria straat					f	
	 Katelijnestraat					g	
	Brug/pont Katelijnebrug	1,3	7,2			h	
	 Baron Ruzettelaan	1,4	6,8			i	
	 n50 Baron Ruzettelaan	3,4	4,8			j	
	Brug/pont Kanaal Gent Brugge-Oostende	3,6	4,6			k	
	OOSTKAMP	 n50 Gaston Roelandsstraat		3,7	4,5		l
		Brug SPW/pont CDF		4,5	3,7		m
Brug SPW/pont CDF			4,8	3,4		n	
 n50 Bruggestraat						o	
 n50 A.Rodenbachstraat		2 x 	5,7	2,5		p	
 n50 Gruuthusestraat			7,0	1,2		q	
 Europaplein						r	
 Kapellestraat			7,7	0,5		s	
Officiële start /départ officielle Van der Valk Hotel/ Kapellestraat			8,2	0,0		t	
Van der Valk Hotel / Kapellestraat			0,0	199,5	10:30	10:30	1
 n50g Kapellestraat							2
Brug/pont E40/A10			0,2	199,3	10:30	10:30	3
 Hertsbergsestraat							4
 Lodistraat							5
 n368 Proosdijstraat			3,7	195,8	10:35	10:35	6
 Kraaiveldstraat			5,3	194,2	10:37	10:37	7












































Stad/ville		Straat/Rue		km +	km -	44km/h	40km/h	
OOSTKAMP Hertsvelde		Peerstalstraat						8
WINGENE		n370 Beernemstraat		10,3	189,2	10:44	10:45	9
		n327aH.Sacramentstraat						10
		n327 Tieltsesteenweg						11
TIELT		n327 Wingensesteenweg		14,1	185,4	10:49	10:51	12
		Koers=4,9km / woi=1100m recht door n327 Wingenesteenweg		15,0	184,5	10:50	10:52	13
		Burgemeester A.Guilbertlaan		15,0	184,5	10:50	10:52	14
TIELT Schuiferskapelle		J.Vinckestraat						15
		H.D'Hontstraat						16
		Dosseweg						17
		Dosseweg						18
		Dosseweg						19
		Hooitstraat						20
		Dosseweg						21
		kp - Dosseweg / n327 Wingenesteenweg		19,9	179,6	10:57	10:59	22
		n327 Wingensesteenweg		19,9	179,6	10:57	10:59	23
		n37 Ringlaan		22,2	177,3	11:00	11:03	24
		n37 Pittemsesteenweg		23,1	176,4	11:01	11:04	25
		n37 Tieltstraat						26
	PITTEM		Depaepe/Ringlaan		24,2	175,3	11:03	11:06
		Brug SPW/pont CDF		26,5	173,0	11:06	11:09	28
		Koers=5,6km / woi=1900m vkl.la.n50 Bruggesteenweg recht door		28,7	170,8	11:09	11:13	29
ARDOOIE		n37 Pittemsestraat		28,7	170,8	11:09	11:13	30
		n37 Oostlaan	3 x					31
		Meulebeeksestraat		31,2	168,3	11:12	11:16	32
		KP -Meulebekestraat / n50 Brugsesteenweg		34,3	165,2	11:16	11:21	33
		n50 Brugsesteenweg		34,3	165,2	11:16	11:21	34
MEULEBEKE		Grote Roeselarestraat		36,2	163,3	11:19	11:24	35
INGELMUNSTER		Meulebeeksestraat		36,3	163,2	11:19	11:24	36
IZEGEM		Reperstraat	6 x	37,8	161,7	11:21	11:26	37
		Baronstraat		40,0	159,5	11:24	11:30	38
		Kachtemsestraat		40,2	159,3	11:24	11:30	39













Stad/ville	Straat/Rue	km +	km -	44km/h	40km/h		
IZEGEM Kachtem	 L.Bekaertlaan					40	
	 L.De Raetlaan		41,3	158,2	11:26	11:31	41
	 Noordkaai		42,2	157,3	11:27	11:33	42
ROESELARE	Brug/pont E403/A17		43,6	155,9	11:29	11:35	43
	 n382c Graankaai						44
	  Rumbeeksgravier		44,4	155,1	11:30	11:36	45
	 Schaapbrugstraat						46
	Brug/pont Kanaal Roeselare Leie		44,9	154,6	11:31	11:37	47
	 Kolenkaai						48
	  Trakelweg		46,0	153,5	11:32	11:39	49
	 Veldstraat						50
	Brug SPW/pont CDF		47,0	152,5	11:34	11:40	51
	  Koning Albertlaan	 	47,2	152,3	11:34	11:40	52
	  n37 H.Spilleboutdreef		47,8	151,7	11:35	11:41	53
	  n32 Westlaan	 	48,2	151,3	11:35	11:42	54
	  n36a Diksmuidsestw.	4 x 	49,6	149,9	11:37	11:44	55
		Koers=6,8km / woi=1800m rp-3/5-ra.n36 Diksmuidseweg/n36 rd Diksmuidseweg/n36 St.Jansstraat		53,9	145,6	11:43	11:50
HOOGLEDE	  n313 Provinciebaan		53,9	145,6	11:43	11:50	57
STADEN Westrozebeke	 Keiaardestraat		57,3	142,2	11:48	11:55	58
	 Grote Veldstraat						59
	 Lindestraat						60
	kp. Lindestraat / n36 Sint Jansstraat		60,7	138,8	11:52	12:01	61
	 n36 Sint Jansstraat		60,7	138,8	11:52	12:01	62
	 Marktplaats						63
	 n36 Statiesstraat						64
	 n36 Diksmuidestraat						65
KORTEMARK Zarren	 n36 Roeselarestreet		64,9	134,6	11:58	12:07	66
	 Zarren-Lindestraat		68,0	131,5	12:02	12:12	67
	 in bocht /dans le virage Mollestraat						68
	 Klerkenstraat		69,4	130,1	12:04	12:14	69
		Koers= 8,2km / woi=1300m ra.Klerkenstraat/rd.n35 Esenstraat/rd.n35 Roeselarestreet		69,4	130,1	12:04	12:14
HOUTHULST Klerken	 Zarrenstraat		71,4	128,1	12:07	12:17	71
	 n301 Smissestraat						72
	 n301 Dorpstraat						73
	 n301 Esenstraat						74
	 n301 Klerkenstraat						75



















Stad/ville	Straat/Rue	km +	km -	44km/h	40km/h		
DIKSMUIDE	 Steenstraat					76	
DIKSMUIDE	Steenstraat (1) 2100m k/p					77	
Esen	kp. Steenstraat / n35 Roeselarestraat					78	
	 n35 Roeselarestraat	2 x 	77,6	121,9	12:16	12:26	79
	 n35 Esenplein						80
	 n35 Esenweg		81,5	118,0	12:21	12:32	81
DIKSMUIDE	Spoorweg/passage à niveau nr 73/79		83,3	116,2	12:23	12:34	82
	 n35 Maria Doolaeghestraat						83
	 n35 Gasthuisstraat		83,5	116,0	12:24	12:35	84
	 n35 Ijzerlaan						85
	Brug/pont Ijzer		84,1	115,4	12:24	12:36	86
	 n35 Kaaskerkestraat						87
	 Kaaskerkestraat	2 x 	85,5	114,0	12:26	12:38	88
	 n35 Pervijzestraat	3 x 					89
DIKSMUIDE	 n355 Nieuwpoortstraat						90
Pervijze	Koers=13km / Woi 6800m ra.n302 Schoorbakkestraat / rd.n302 Schorrestraat / Brug Ijzer		91,2	108,3	12:34	12:46	91
	rd.schorrestraat		91,2	108,3	12:34	12:46	92
	 n355 Nieuwpoortstraat						93
NIEUWPOORT	 n355 Diksmuidseweg	2x 	93,5	106,0	12:37	12:50	94
Ramskapelle	 Bevoorrading/ravitaillement						95
	 6e Liniestraat		96,2	103,3	12:41	12:54	96
	 n356 Ramskapellestraat						97
	Brug/pont E40/A18						98
NIEUWPOORT	 n367 Bruggesteeweg		98,6	100,9	12:44	12:57	99
Oud Sint Joris	Brug/pont E40/A18						100
MIDDELKERKE	Brug/pont Ijzer						101
Mannekesvere	Kp. N302 Schorrestraat / n367 Bruggesteeweg		104,2	95,3	12:52	13:06	102
	 n367 Bruggesteeweg						103
Sint Pieters	 n367 Bruggesteeweg		106,5	93,0	12:55	13:09	104
Kapelle	 Zevenkotestraat						105
GISTEL	 n367 Nieuwpoortsesteenweg						106
Zevenkote	 n33 Torhoutsebaan		112,9	86,6	13:04	13:19	107
	Koers =15,8KM/Woi 8000m vkl.rd.n367 Nieuwpoortsestw./ rd.n367 Stationsstraat / rp- rd.						108
	n367 Brugsebaan / n367 Gistelsestw.						109
	 n33 Oostendsesteenweg						110

Stad/ville	Straat/Rue	km +	km -	44km/h	40km/h	
ICHTEGEM Eernegem	  n306 Stationsstraat  117,5 82,0 13:10 13:26 111					
	 Westkerkestraat  119,8 79,7 13:13 13:29 112					
	 Bruggestraat 113					
	 Bruggestraat  114					
	 Bruggestraat 115					
JABBEKKE Zerkegem	 Barletegemsteenweg 124,2 75,3 13:19 13:36 116					
	 Aartrijkseseenweg 124,9 74,6 13:20 13:37 117					
	 Snellegemstraat 118					
	 Sarkoheemstraat  119					
	 vedastusstraat  120					
	  n367 Gistelsteenweg 128,8 70,7 13:26 13:43 121					
	vkl-n367 Gistelsteenweg / Vedastusstraat  122					
JABBEKKE	  n367a Dorpstraat 123					
	Dorpstraat (2) km 300m k/p  124					
	 Stationstraat 131,6 67,9 13:29 13:47 125					
	  Stationstraat 126					
	Brug/pont E40/A10 127					
	  n377 Expressweg 128					
DE HAAN Klemskerke	  n9 Brugse Baan 138,0 61,5 13:38 13:57 129					
	 Oostendeseenweg 130					
ZUIENKERKE Houthave	 Westernieuweg Zuid 141,0 58,5 13:42 14:01 131					
	 Kapellestraat 132					
	 Kapellestraat 133					
	 Kerkhofstraat 134					
	Kerkhofstraat (3) km 300m k/p   135					
	 Oosternieuweg Zuid 136					
	Koers=8,5km / woi1600m Oosternieuweg ra./rd.n9 Oostendeseenweg  144,0 55,5 13:46 14:06 137					
	Oosternieuweg Noord (4) km 2400m k/p  138					
	 n307 Brugsesteenweg 146,3 53,2 13:49 14:09 139					
	 Doelhofstraat 140					



















-  rechtdoor/tout droit
-   rechtsaf-linksaf/droit/gauche
-  rondpunt/rotonde
-   r-l aanhouden/ tenir à d-g
-  splitsing/diviser

-  T-punt/T point
-  verkeerslichten/feux de circulation
-  middenberm/illot
-  kasseien/pavés (k/p)
-  snelheidsremmer/casse vitesse







-  versmalling/retracement
-  paaltjes/bornes
-  uitrit snelweg/sortie autoroute
-  way in moto
-  way out moto






Stad/ville	Straat/Rue		km +	km -	44km/h	40km/h	
ZUIENKERKE Nieuwmunster	Doelhofstraat (5) km 500m k/p		148,0	51,5	13:52	14:12	141
	 Smisjesstraat						142
	 Leeuwenstraat						143
	 n326 Nieuwe Steenweg						144
	 n307 Brugsestw.						145
	rp1/3-ra n9 Oostendestwg/n307 Brugsestwg/ n9 Oostendestwg		152,7	51,3	13:58	14:19	146
	  n9 Oostendesestw.						147
	 Dorpweg						148
ZUIENKERKE Meetkerke	Dorpweg (6) km 200 m k/p						149
	Brug/pont Blankenbergsevaart		155,7	43,8	14:02	14:23	150
	 Mareweg						151
	 Molenweg						152
	 Ossenweg						153
BRUGGE Sint Pieters	 n9 Oostendsestw.	5 x 	158,8	40,7	14:07	14:28	154
	  n9 Oostendsestw.						155
	Brug/pont n31		160,1	39,4	14:08	14:30	156


























Stad/ville	Straat/Rue	km +	km -	44km/h	40km/h	
BRUGGE Sint Pieters	  n9 Oostendsestw.					157
	  n339 Waggelwaterstraat	161,2	38,3	14:10	14:31	158
	 Steenkaai					159
	Brug SPW/pont CDF	162,0	37,5	14:11	14:33	160
	  Scheepdalelaan					161
	Koers=6,7km / woi=1900m vkl-la.R30b Sint Pieterskaai/vkl-rd R30 Fort Lapin/vkl-la.Damsevaart	162,7	36,8	14:12	14:34	162
	Brug/pont Kanaal Gent Brugge Oostende	162,7	36,8	14:12	14:34	163
	 Scheepdalelaan					164
	 Leopold I-Laan	162,9	36,6	14:12	14:34	165
	  Karel De Stoutelaan	163,5	36,0	14:13	14:35	166
	  r30 Gulden Vlieslaan					167
	  r30 K.Elisabethlaan					168
	  Vlamingdam / E.R.	164,8	34,7	14:15	14:37	169
	Vlamingdam(7) 1000 m k/p					170
	 Sint Jorisstraat / E.R.					171
	Brug/pont Rei					172
	 Markt / E.R.	165,9	33,6	14:16	14:38	173
	 Wollestraat					174
	Brug/pont Rei					175
	 Rozenhoed Kaai					176
	Rozenhoed kaai Braambergstraat (8) 400m k/p					177
	 Predikherenstraat					178
	Brug/pont Rei					179
	 Langestraat/E.R.					180
	Langestraat (9) 700m k/p 1800M k/p					181
	 Kruispoort / E.R.	167,3	32,2	14:18	14:40	182
	Brug/pont Kanaal Gent Brugge Oostende					183
  r30 Buitenkruisvest					184	
1e doortocht aankomstlijn/1e passage ligne d'arrivée	168,1	31,4	14:19	14:42	185	
kp.Vkl-r30 Fort Lapin / Damsevaart Zuid	168,4	31,1	14:20	14:42	186	
 Damsevaart Zuid	168,4	31,1	14:20	14:42	187	
  Damsevaart	169,0	30,5	14:20	14:43	188	







-  rechtdoor/tout droit
-   rechtsaf-linksaf/droit/gauche
-  rondpunt/rotonde
-   r-l aanhouden/ tenir à d-g
-   splitsing/diviser






-   T-punt/T point
-  verkeerslichten/feux de circulation
-  middenberm/illot
-  kasseien/pavés (k/p)
-  snelheidsremmer/casse vitesse

-  versmalling/retracement
-  paaltjes/bornes
-  uitrit snelweg/sortie autoroute
-  way in moto
-  way out moto

Stad/ville	Straat/Rue	km +	km -	44km/h	40km/h	
DAMME	 Kerkstraat	173,0	26,5	14:26	14:49	189
	Damse vaart + Kerkstraat (10) km 1000m k/p					190
DAMME Vivenkapelle	 Vivensteenweg					191
	Koers=5,6km / woi=4000m rp-1/4-ra Moerkerkestw./ Moerkerkestw recht door	176,1	23,4	14:30	14:54	192
	  Sijselesteenweg					193
	 Brieversweg	177,7	21,8	14:32	14:56	194
	Brieversweg (11) 1900m k/p					195
	 Moerkerksesteenweg	181,8	17,7	14:38	15:02	196
	KP - Moerkerkesteenweg /Brieversweg					197
BRUGGE	  Moerkerkse steenweg	182,2	17,3	14:39	15:03	198
	Moerkerkse steenweg (12) km 300m k/p					199
	  r30 Buitenkruisvest (Kruispoort)	183,0	16,5	14:40	15:04	200
	2e doortocht aankomstlijn/2e passage ligne d'arrivée	183,8	16,6	14:41	15:05	201
	 Damsevaart Zuid					202
	  Damsevaart	184,4	16,0	14:42	15:06	203
	 Kerkstraat					204
DAMME	Damse vaart + Kerkstraat (13) 900m k/p	188,7	11,0	14:47	15:13	205
DAMME Vivenkapelle	 Vivensteenweg					206
	Koers=5,6km / woi=4000m rp-1/4-ra Moerkerkestw./ Moerkerkestw recht door	191,8	8,6	14:52	15:17	207
	  Sijselesteenweg					208
	 Brieversweg					209
	Brieversweg (14) 1900m k/p					210
		KP - Moerkerkesteenweg /Brieversweg	197,5	8,6	14:59	15:26
BRUGGE	 Moerkerkse steenweg					212
	  Moerkerkse steenweg					213
	Moerkerkse steenweg (15) km 300m k/p	197,8	1,5	15:00	15:26	214
	  r30 Buitenkruisvest (Kruispoort)					215
	Aankomst/Arrivée	199,5	0,0	15:02	15:29	216

-  rechtdoor/tout droit
-   rechtsaf-linksaf/droit/gauche
-  rondpunt/rotonde
-   r-l aanhouden/ tenir à d-g
-   splitsing/diviser

-   T-punt/T point
-  verkeerslichten/feux de circulation
-  middenberm/illot
-  kasseien/pavés (k/p)
-  snelheidsremmer/casse vitesse

-  versmalling/retracement
-  paaltjes/bornes
-  uitrit snelweg/sortie autoroute
-  way in moto
-  way out moto