

ALTIJD...KOERS!
ALWAYS...RACE!



UCI WORLD TOUR
E3 BinckBank Classic

E3
HARELBEKE
BINCK***BANK**

TECHNISCHE GIDS
VRIJDAG 29 MAART 2019

LE GUIDE TECHNIQUE
VENDREDI 29 MARS 2019

TECHNICAL GUIDE
FRIDAY 29 MARCH 2019

BINCK * BANK



Harelbeke

Uurrooster | Horaire | Time indication



Donderdag - Jeudi - Thursday - 28/03/2019

14h00 - 17h00	<p>Permanentie Pers - afhalen volgbewijs verplicht voor de journalisten die de wedstrijd in de karavaan volgen</p> <p>Permanence Presse - les journalistes qui suivent la caravane sont obligés de rechercher leur accréditation</p> <p>Permanence Press - journalists that follow the caravan are required to collect their accreditation</p>	Voetbalstadion Stade de football Stasegemsesteenweg 23 8530 Harelbeke
14h00 - 15h45	<p>Bevestiging deelnemers & ophalen rugnummers</p> <p>Confirmation des participants & enlever les dossards</p> <p>Confirmation of the participants & collecting backnumbers</p>	Voetbalstadion Stade de football Stasegemsesteenweg 23 8530 Harelbeke
16h00	<p>Vergadering sportdirecteurs</p> <p>Réunion des directeurs sportifs</p> <p>Team managers meeting</p> <p>Parking: Sporthal</p>	Voetbalstadion Stade de football Stasegemsesteenweg 23 8530 Harelbeke Stasegemsesteenweg 21 8530 Harelbeke

Vrijdag - Vendredi - Friday - 29/03/2019

09h00 - 18h00	<p>Permanentie</p> <p>Permanence</p> <p>Permanence</p>	Voetbalstadion Stade de football Cafétaria Stasegemsesteenweg 23 8530 Harelbeke <i>zie plan / voir plan / see map > p. 10</i>
09h30	<p>Vergadering volgers met koersdirectie</p> <p>Réunion suiveurs avec direction de course</p> <p>Meeting followers with race direction</p>	Voetbalstadion Stade de football Restaurant Stasegemsesteenweg 23 8530 Harelbeke <i>zie plan / voir plan / see map > p. 10</i>
10h45	<p>Tekenen controleblad per ploeg, uurschema volgt later</p> <p>Signer feuille de départ par équipe, programme horaires suit</p> <p>Signing control form by team, timescheme follows</p>	Podium Parking voetbalstadion <i>zie plan / voir plan / see map</i>
10h45	<p>Vergadering pers met koersdirectie en regulator(s)</p> <p>Réunion presse avec direction de course et régulateur(s)</p> <p>Meeting press with race direction and regulator(s)</p>	Prescenter Centre de presse Press Center <i>zie plan / voir plan / see map</i>
vanaf 11h45	<p>Opstelling volgwagens</p> <p>Set-up en ligne voitures suiveuses</p> <p>Set-up following cars</p>	<i>zie plan / voir plan / see map > p. 10 & p. 11</i>
12h15	<p>Officieuze start</p> <p>Départ officieux</p> <p>Unofficial departure</p>	Stasegemsesteenweg <i>zie plan / voir plan / see map > p. 10</i>
17h00	<p>Aankomst E3 BinckBank Classic</p> <p>Arrivée E3 BinckBank Classic</p> <p>Arrival E3 BinckBank Classic</p>	Stasegemsesteenweg 8530 Harelbeke
17h25	<p>Ontvangst winnaar</p> <p>Cérémonie protocolaire</p> <p>Celebration ceremony</p>	Podium Parking voetbalstadion



Artikel 1: Organisatie

“E3 BinckBank Classic” wordt georganiseerd door Kon. Wielierclub Hand in Hand VZW, Gen. Deprezstraat 2/050, B-8530 Harelbeke, volgens de reglementen van de Internationale Wielerunie. Datum van de wedstrijd is 29 maart 2019.

Artikel 2: Type van wedstrijd

“E3 BinckBank Classic” is een wedstrijd voor Mannen Elite. Het is een wedstrijd niveau World Tour. Het puntenbarema is conform het UCI reglement volgens art.2.10.008.

Volgende punten worden toegekend voor de eerste 60 van de uitslag :

400 - 320 - 260 - 220 - 180 - 140 - 120 - 100 - 80 - 68

56 - 48 - 40 - 32 - 28 - 24 - 24 - 24 - 24 - 24

16 - 16 - 16 - 16 - 16 - 16 - 16 - 16 - 16 - 16

8 - 8 - 8 - 8 - 8 - 8 - 8 - 8 - 8 - 8

8 - 8 - 8 - 8 - 8 - 8 - 8 - 8 - 8 - 8

4 - 4 - 4 - 4 - 4 - 2 - 2 - 2 - 2 - 2

Deze punten tellen mee voor de UCI World Ranking 2019.

Artikel 3: Deelname

“E3 BinckBank Classic” is volgens art. 2.1.005 van het UCI reglement open voor:

- UCI WorldTeams (zie Art. 2.15.27)
- Professional Continentaal Teams UCI op uitnodiging
- De Nationale ploeg van het organiseerde land in wedstrijden bepaald door de CCP

Volgens het art. 2.2.003 van het UCI reglement is het maximum aantal renners per ploeg vastgesteld op 7 en minimum 5 renners.

Artikel 4: Permanentie

Donderdag 28 maart 2019

- De permanentie voor de startformaliteiten wordt gehouden van 14.00 u. tot 17.00 u., in Cafétaria voetbalstadion, Stasegemsesteenweg 23, B-8530 Harelbeke.
- De ploegverantwoordelijken dienen hun deelnemers te bevestigen en hun rugnummers op te halen tussen 14.00 u. en 15.45 u. op donderdag 22 maart 2018.
- De vergadering met de sportdirecteurs, georganiseerd volgens art.1.2.087 van het UCI reglement, in het bijzijn van het College van Commissarissen, heeft plaats om 16h00 in Restaurant voetbalstadion, Stasegemsesteenweg 23, B-8530 Harelbeke.

Vrijdag 29 maart 2019

- De permanentie is open van 09.00 u. tot 18.00 u., in Cafétaria voetbalstadion, Stasegemsesteenweg 23, B-8530 Harelbeke. Tel. +32 474 73 45 75

Artikel 5: Radio-Tour

De wedstrijd informatie wordt uitgezonden op frequentie: 164.63125 Mhz.

Artikel 6: Neutrale wagens

De technische assistentie zal verzekerd worden door Shimano, 3 neutrale wagens en 3 neutrale moto's.

Artikel 7: Tijdslimiet

Alle renners welke de aankomst overschrijden in een tijd hoger dan 8% van die van de winnaar van de wedstrijd worden niet in de uitslag opgenomen.

De tijdslimiet kan verhoogd worden in uitzonderlijke omstandigheden door de commissarissen in afspraak met de organisator, artikel 2.3.039 van het UCI reglement.

Artikel 8: Klassement

Volgend klassement zal worden opgemaakt: individueel tijdsklassement.

Artikel 9: Prijzenbedrag

Volgende prijzen worden toegekend: 20 eerste renners €16.000 - €8.000 - €4.000 - €2.000 - €1.600 - €1.200 - €1.200 - €800 - €800 - €400 - €400 - €400 - €400 - €400 - €400 - €400 - €400 - €400 - €400 - €400

Totaal prijzenbedrag: €40.000.

Artikel 10: Anti-dopingcontrole

De UCI anti-dopingreglementen zijn van toepassing op de wedstrijd. De anti-dopingcontrole heeft plaats in het voetbalstadion, Stasegemsesteenweg 23, B-8530 Harelbeke.

Artikel 11: Huldigingsceremonie

Volgens art.2.3.046 van het UCI reglement dienen de eerste 3 renners zich aan te melden voor de huldigingsceremonie.

Indien aanwezig, de leider van het UCI World Ranking 2019. Na toekenning van de punten van de gereden “E3 BinckBank Classic” wedstrijd van 29 maart 2019. Daarna begeeft de winnaar zich naar de perszaal in het VTI, Stasegemsesteenweg 40, B-8530 Harelbeke.

Artikel 12: Straffenbarema

Het straffenbarema is conform het UCI reglement.

Artikel 13: Milieu

De renners kunnen hun afval en lege bidons wegwerpen voor en achter de bevoorradingszone van km 80 tot 82, en ook aan km 185 in Tiegem, dit wordt aangeduid met groene borden.



Koersdirecteur	VERMEEREN Philippe philippe@e3binckbankclassic.be T +32 (0)475 26 71 71		
Adj. koersdirecteur	WASTYN Johan johan.w@e3binckbankclassic.be T +32 (0)473 89 84 26		
Voorzitter UCI	SIMON Didier (UCI FRA)		
Comm. UCI 2	ERMENS Joey (UCI NED)		
Comm. UCI 3	DERYCKERE Jurgen (UCI BEL)		
Comm. UCI 4	GEYSEN Luc (UCI BEL)		
Regulator 1	VAN IMPE Vincent	Regulator 2	DE SCHRIJVER Gregory
Commissaris-Regulator	LISSENS Eddy		
Piloot-moto 1	GODEFRIDIS Leon		
Piloot-Moto 2	DE RUYCK Miguel		
Telecomteam	HAVELANGE Michel (Jury 1)		
Foto-finish	ChronoRace LEMASSON Christian		
Speaker Radio-Tour	MARIEN Philippe		
Info-Moto	HERYGERS Paul		
Comm. uitslagen	VAN STEEN Freddy		
Comm.-Moto 1	GRYSON Dirk		
Comm.-Moto 2	TALLOEN Dirk		
Comm. TV Support	VOETS Jean-Michel		
Aankomstrechtter	JOOREN Jempi		
Commissaris bezemwagen	BOGAERT Didier		
Parking	Officiëlen: sporthal 'De Dageraad', Stasegemsesteenweg 21, B-8530 Harelbeke Teams: Heerbaan, B-8530 Harelbeke Pers: sporthal 'De Dageraad', Stasegemsesteenweg 21, B-8530 Harelbeke		
Inschrijvingen	www.cyclingservice.com		
Permanentie	donderdag 28 maart vanaf 14.00 u. tot 17.00 u., voetbalstadion - cafétaria vrijdag 29 maart vanaf 09.00 u. tot 18.00 u., voetbalstadion - cafétaria		
Briefing, lottrekking	donderdag 28 maart om 16.00 u. restaurant voetbalstadion, Stasegemsesteenweg 23, B-8530 Harelbeke		
Vergadering met koersdirectie	vrijdag 29 maart om 09.30 u., restaurant voetbalstadion, Stasegemsesteenweg 23, B-8530 Harelbeke		
Tekenen controleblad	vrijdag 29 maart vanaf 10.45 u.: Podium parking voetbalstadion		
Opstelling volgwagens	zie plan p. 10 + p. 11		
Medische dienst	Dr. STRUYVE en medische diensten, adreslijst van hospitalen bijgevoegd		
Agent Anti-Doping	BURGUET Patrick		
Kleedkamers	Sporthal 'De Dageraad', Stasegemsesteenweg 21, B-8530 Harelbeke		
Afstand	206,5 km in lijn		
Officieuze start	12.15 u.		
Bevoorrading	Km 82: Oudenaardsestraat, B-9500 Zarlardinghe		
Circulatie	Volgwagens:	Ploegleiders:	Pers: zie plan Start: p. 10 - Aankomst: p. 13
Aankomst	omstreeks 17.00 u.		
Podium	éérste 3 renners dienen zich aan te melden alsook de leider van het UCI WorldTour (indien aanwezig)		
Permanentie, resultaten	Voetbalstadion cafétaria, Stasegemsesteenweg 23, B-8530 Harelbeke		
Perszaal	VTI, Stasegemsesteenweg 40, B-8530 Harelbeke		
De winnaar	wordt verzocht aanwezig te zijn in de perszaal		
Medische controle	Voetbalstadion, Stasegemsesteenweg 23, B-8530 Harelbeke		
Radioverbinding	164.63125 Mhz (Radio Tour 1)*		



Article 1: Organization

The "E3 BinckBank Classic" is organized by Kon. Wiel-erclub Hand in Hand VZW, Gen. Deprezstraat 2/050, B-8530 Harelbeke, under the regulations of the International Cycling Union. It is to be held on 29 March 2019.

Article 2: Type of Event

The event is open to athletes of the Men Elite. The event is entered on the UCI Europe Tour calendar. The event is registered as a class 1.H.C. event. In conformity with the UCI rules 2.10.008, points are awarded as follows (first 60 riders) and counts for the UCI WorldTour ranking 2019.

400 - 320 - 260 - 220 - 180 - 140 - 120 - 100 - 80 - 68
56 - 48 - 40 - 32 - 28 - 24 - 24 - 24 - 24 - 24
16 - 16 - 16 - 16 - 16 - 16 - 16 - 16 - 16 - 16
8 - 8 - 8 - 8 - 8 - 8 - 8 - 8 - 8 - 8
8 - 8 - 8 - 8 - 8 - 8 - 8 - 8 - 8 - 8
4 - 4 - 4 - 4 - 4 - 2 - 2 - 2 - 2 - 2

Article 3: Participation

As per article 2.1.005 of the UCI regulations, the event is open for:

- UCI WorldTeams (Art. 2.15.27)
- Professional Continental Teams UCI by invitation
- The Nationale team from the organising country in races indicated by the CCP

As per article 2.2.003 of the UCI regulations, teams must be formed of minimum 5 and maximum 7 riders.

Article 4: Race Headquarters

Thursday 28th March 2019

- The race headquarters of the start shall be open from 14h00 to 17h00. Location: Cafétaria football stadium, Stasegemsesteenweg 23, B-8530 Harelbeke.
- Team representatives are requested to confirm their starters and collect their race numbers at the race headquarters from 14h00 to 15h45.
- The team managers meeting, organized in accordance with article 1.2.087 of the UCI regulations, in the presence of the members of the Commissionaires Panel, is scheduled at 16h00. Location: Cafétaria football stadium, Stasegemsesteenweg 23, B-8530 Harelbeke.

Friday 29th March 2019

- The permanence is open from 09h00 till 18h00. Location: Cafétaria football stadium, Stasegemsesteenweg 23, B-8530 Harelbeke. Tel. +32 474 73 45 75

Article 5: Radio-Tour

Race information will be broadcasted on the following frequency: 164.63125 Mhz.

Article 6: Neutral technical support

The technical support service is handled by Shimano. The neutral support is taken care of by means of 3 cars and 3 motorcycles.

Article 7: Finishing time limits

Any rider finishing in a time exceeding that of the winner by more than 8% shall not be placed. The time limit may, in exceptional circumstances, be increased by the Commissaires Panel in agreement with the organizer (article 2.3.039 of the UCI rules).

Article 8: Classifications

The following classification will be issued: individual classification by time.

Article 9: Prizes

The following prizes are awarded: first 20 drivers
€16.000 - €8.000 - €4.000 - €2.000 - €1.600 - €1.200 - €1.200 - €800 - €800 - €400 - €400 - €400 - €400 - €400 - €400 - €400 - €400 - €400 - €400 - €400

A grand total of € 40.000 will be awarded in prize money at the event.

Article 10: Anti-doping

The UCI anti-doping regulations are entirely applicable to the event. The anti-doping tests will take place at the football stadium, Stasegemsesteenweg 23, B-8530 Harelbeke.

Article 11: Awards ceremony

In accordance with article 2.3.046 of the UCI rules, the following riders must attend the official awards ceremony:

- the first 3 riders
- the leader of the UCI WorldTour ranking 2019, after allocation of the points Record Bank E3-Harelbeke. (If present).

The winner must go to the pressroom: VTI, Stasegemsesteenweg 40, B-8530 Harelbeke.

Article 12: Penalties

The UCI penalty scale is the only one applicable.

Article 13: Environment

The riders can throw away their rubbish and empty bottles before and after the supply zone of 80 to 82 km and also at 185 km in Tiegem. Throw away zones are indicated by green signs.



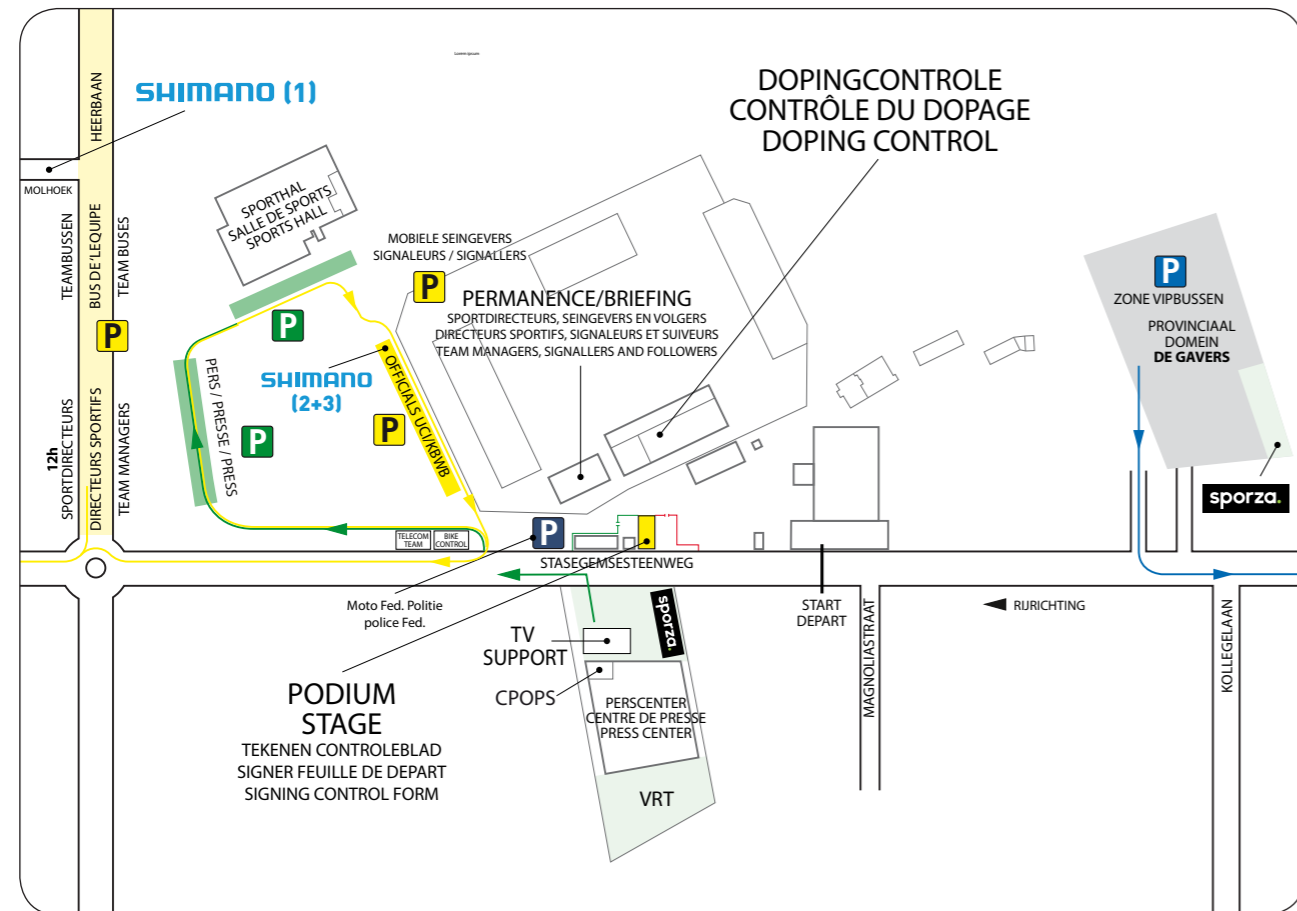
Competition Director	VERMEEREN Philippe philippe@e3binckbankclassic.be T +32 (0)475 26 71 71		
Adj. Director	WASTYN Johan johan.w@e3binckbankclassic.be T +32 (0)473 89 84 26		
Chairman UCI	SIMON Didier (UCI FRA)		
Comm. UCI 2	ERMENS Joey (UCI NED)		
Comm. UCI 3	DERYCKERE Jurgen (UCI BEL)		
Comm. UCI 4	GEYSEN Luc (UCI BEL)		
Regulator 1	VAN IMPE Vincent	Regulator 2	DE SCHRIJVER Gregory
Comm. Regulator	LISSENS Eddy		
Pilot motorcycle 1	GODEFRIDIS Leon		
Pilot motorcycle 2	DE RUYCK Miguel		
Telecomteam	HAVELANGE Michel (Jury 1)		
Photo finish	ChronoRace LEMASSON Christian		
Radio-Tour	MARIEN Philippe		
Info-Motorcycle	HERYGERS Paul		
Results	VAN STEEN Freddy		
Comm.-Motorcycle 1	GRYSON Dirk		
Comm.-Motorcycle 2	TALLOEN Dirk		
Comm. TV Support	VOETS Jean-Michel		
Arrival Court	JOOREN Jempi		
Comm. broom wagon	BOGAERT Didier		
Parking	Officials and teamleaders: parking sports hall 'De Dageraad', Stasegemsesteenweg 21, B-8530 Harelbeke Competitors: Heerbaan, B-8530 Harelbeke Press: parking sports hall 'De Dageraad', Stasegemsesteenweg 21, B-8530 Harelbeke		
Registration	www.cyclingservice.com		
Permanence	Thursday 28 March as from 14h00 till 17h00, footballstadion - cafétaria Friday 29 March as from 09h00 till 18h00, footballstadion - cafétaria		
Briefing, draw	Thursday 28 March as from 16h00, restaurant football stadium, Stasegemsesteenweg 23, B-8530 Harelbeke		
Briefing with competition directors	Friday 29 March at 09h30, restaurant football stadium, Stasegemsesteenweg 23, B-8530 Harelbeke		
Signing controlsheet	Friday 29 March as from 10h45: stage parking football stadium		
Sequence following cars	see map p. 10 + p. 11		
Medical Services	Dr. STRUYVE Jan and medical services. Address list of hospitals enclosed		
Agent anti-doping	BURGUET Patrick		
Changing rooms	Sports hall 'De Dageraad', Stasegemsesteenweg 21, B-8530 Harelbeke		
Distance	206,5 km in line		
Unofficial start	at 12h15		
Supplyzone	Km 82 - Oudenaardsestraat, B-9500 Zarlardinghe		
Circulation	Following cars:	Teamleaders:	Press: see map Start: p. 10 - Finish: p. 13
Arrival	approx. 17h00		
Podium	the first three and the leader of the UCI WorldTour ranking (if present)		
Attendance, results	Football stadium cafétaria, Stasegemsesteenweg 23, B-8530 Harelbeke		
Pressroom	VTI, Stasegemsesteenweg 40, B-8530 Harelbeke		
The winner	must be present in the pressroom		
Medical control	Football stadium, Stasegemsesteenweg 23, B-8530 Harelbeke		
Radio	164.63125 Mhz (Radio Tour 1)*		

PPO, Heerbaan 198, 8530 Harelbeke - 50°50'57.0"N 3°19'16.6"E

Komende richting Gent, afrit 4 Deerlijk (N36) - 3^{de} lichten links
 Venant de Gand, sortie 4 Deerlijk (N36) - 3^{ème} feu rouge à gauche
 Coming from Ghent, exit 4 Deerlijk (N36) - 3rd traffic lights to the left

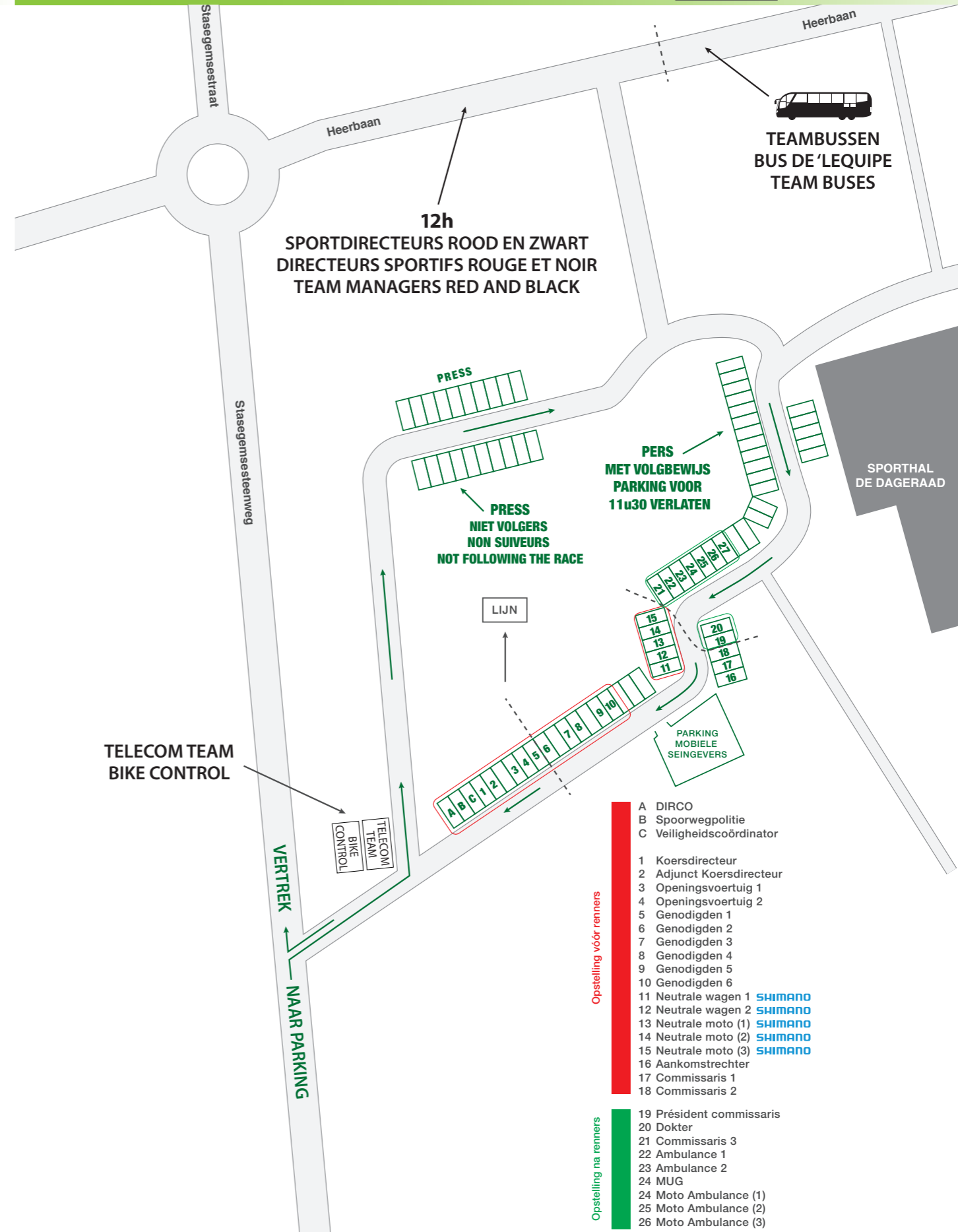
Komende Kortrijk/Lille, afrit 4 Deerlijk (N36) - 4^{de} lichten links
 Venant de Courtrai/Lille, sortie 4 Deerlijk (N36) - 4^{ème} feu rouge à gauche
 Coming from Kortrijk/Lille, exit 4 Deerlijk (N36) - 4th traffic lights to the left

Komende richting Roeselare/Brugge - N36 volgen bepijling PPO
 Venant de Roulers/Bruges - suivez N36 selon signalisation PPO
 Coming from Roeselare/Bruges - follow N36 according to signalisation PPO



- STAGE** Signature feuille de contrôle / Signing control sheet
24/03/2017 - 10:45
- P** Officials UCI/KBWB (Sporthal)
- P** Publikaravaan (kerk Stasegem)
- P** Pers & media
Parking-klefer op ruit vooraan, kant chauffeur
- P** VIP bussen
- P** Teams (Heerbaan)

- Permanentie**
Voetbalstadion, cafétaria
Stade de football
Stasegemsesteenweg 23
- Dopingcontrole**
Stasegemsesteenweg 23
- Perszaal**
VTI,
Stasegemsesteenweg 40
B-8530 Harelbeke



- Opstelling vóór renners** (Red bar):
 - A DIRCO
 - B Spoorwegpolitie
 - C Veiligheidscoördinator
 - 1 Koersdirecteur
 - 2 Adjunct Koersdirecteur
 - 3 Openingsvoertuig 1
 - 4 Openingsvoertuig 2
 - 5 Genodigden 1
 - 6 Genodigden 2
 - 7 Genodigden 3
 - 8 Genodigden 4
 - 9 Genodigden 5
 - 10 Genodigden 6
 - 11 Neutrale wagen 1 SHIMANO
 - 12 Neutrale wagen 2 SHIMANO
 - 13 Neutrale moto (1) SHIMANO
 - 14 Neutrale moto (2) SHIMANO
 - 15 Neutrale moto (3) SHIMANO
 - 16 Aankomstrechtter
 - 17 Commissaris 1
 - 18 Commissaris 2
- Opstelling na renners** (Green bar):
 - 19 Président commissaris
 - 20 Dokter
 - 21 Commissaris 3
 - 22 Ambulance 1
 - 23 Ambulance 2
 - 24 MUG
 - 24 Moto Ambulance (1)
 - 25 Moto Ambulance (2)
 - 26 Moto Ambulance (3)

De publiekavaan rijdt ongeveer een 45 minuten voor op de kop van de wedstrijd

Start - Départ - Start 12h15

Start - Départ - Start

Vertrek in stoet: Forestiersstadion - Stasegemsesteenweg 23, ter hoogte van de finish

Vliegende start - Départ lance - Flying start:

3 km neutraal
Gentsesesteenweg - OMNIPLEX

Hellingen - Les Côtes - The Hills

Km 28,5	Katteberg
Km 82,5	La Houppe
Km 98,3	Hogerlucht
Km 108,5	Knokteberg
Km 112,4	Hotondberg
Km 119,5	Kortekeer
Km 124,2	Taaienberg
Km 132,1	Berg Ten Stene
Km 137,3	Boigneberg
Km 146,5	Stationberg
Km 157,5	Kapelberg
Km 161,5	Paterberg
Km 164,5	Oude Kwaremont
Km 174,1	Karnemelkbeekstraat
Km 183,5	Tiegemberg

Bevoorrading - Ravitaillement - Food Supplies

Km 30	Holleweg, 9700 Oudenaarde-Ename
Km 72	Oudenaardsestraat N493, 9500 Zarlardinge
Km 183,9	Eindbevoorrading • Fin de ravitaillement • Last provisioning Kappellestraat, 8573 Tiegem

Groene zones - Zones déchets - Green zones

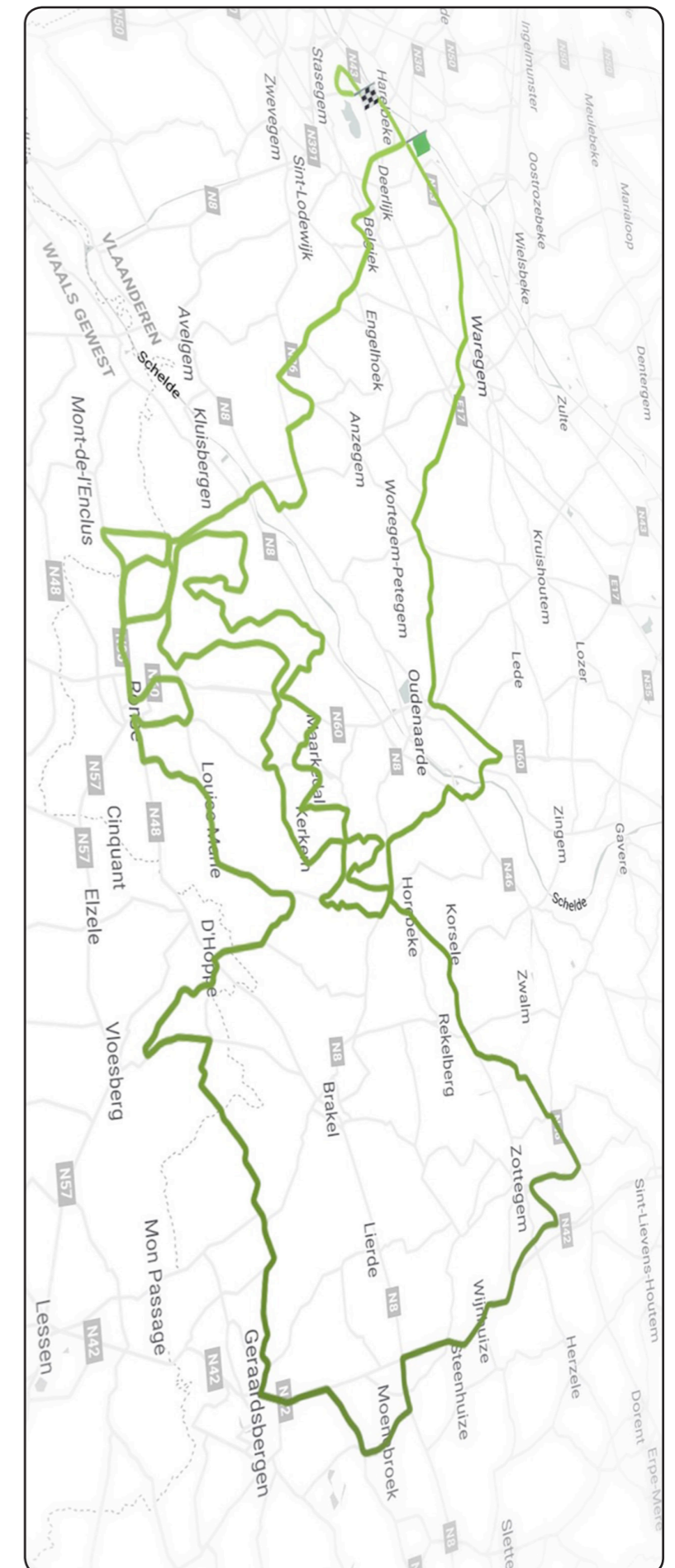
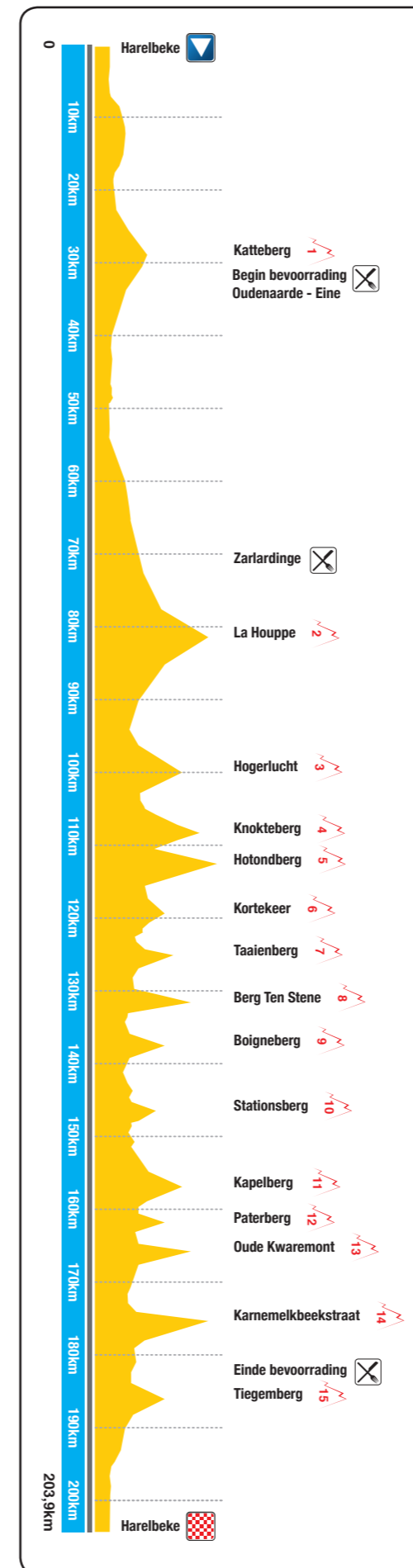
Km 73,5	Priemstraat, 9660 Brakel
Km 181,7	Tiegemstraat N36, 8572 Kaster

Overwegen - Passages à niveau - Crossings

Km 25,5	Eine LIJN 86-OW49: 12h35-12h52 en 13h24 Doortocht renners: 12h54-12h59
Km 41,2	Roborst LIJN 89 - OW 52: 13h19-13h29 en 13h31 Doortocht renners: 13h14-13h22
Km 65,8	Nederboelare LIJN 122 - OW 53: 13h51 en 14h09 Doortocht renners: 13h46 -13h59
Km 146,5	Etikhove LIJN 86 - OW 34: 15h20-15h39 Doortocht renners: 15h32-16h00

Aankomst - Arrivée - Arrival

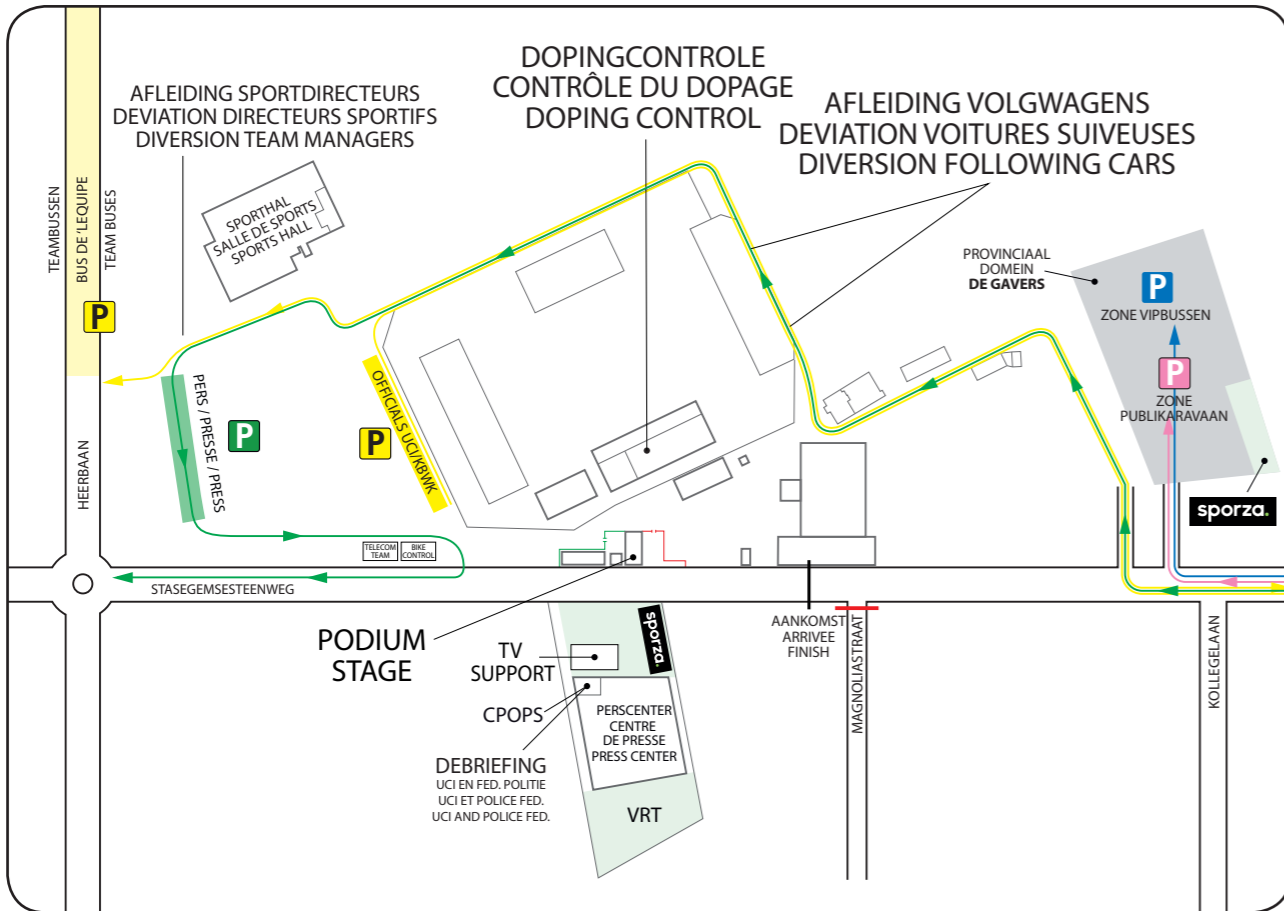
Km 203,9	Forestierstadion Stasegemsesteenweg 23, B-8530 Harelbeke
----------	----------------------------------------------------------------



E3 BinckBank Classic Harelbeke Totaal: 203,9 km

Aankomst

Parkings en omlleidingen na de wedstrijd | Arrivée | Arrival



P Teams (Heerbaan)

P Officials (Sporthal)

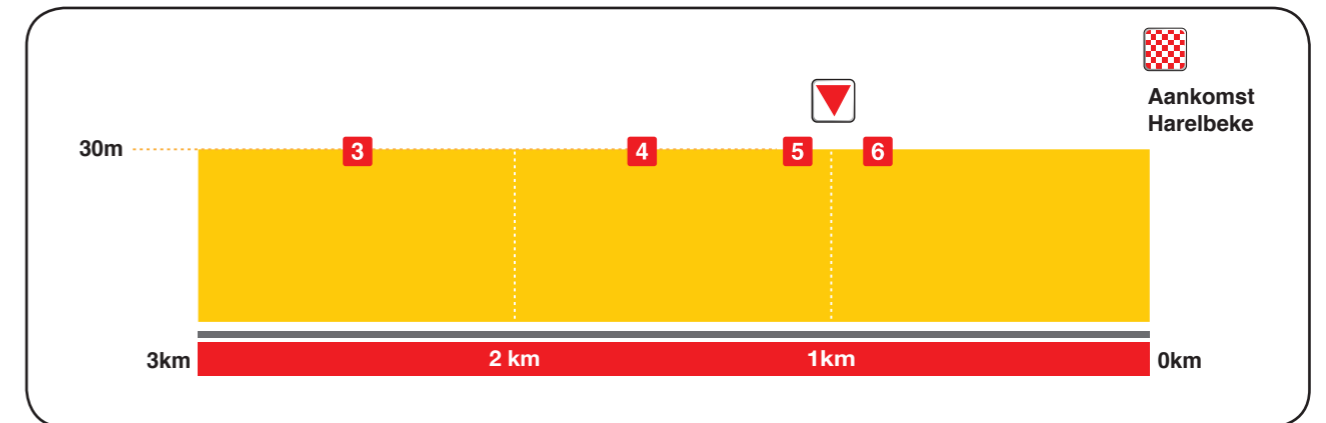
P Pers en media
Sporthal, Stasegemsesteenweg 21,
B-8530 Harelbeke
via afleiding volgwagens
via déviation voitures suiveuses
via diversion following cars

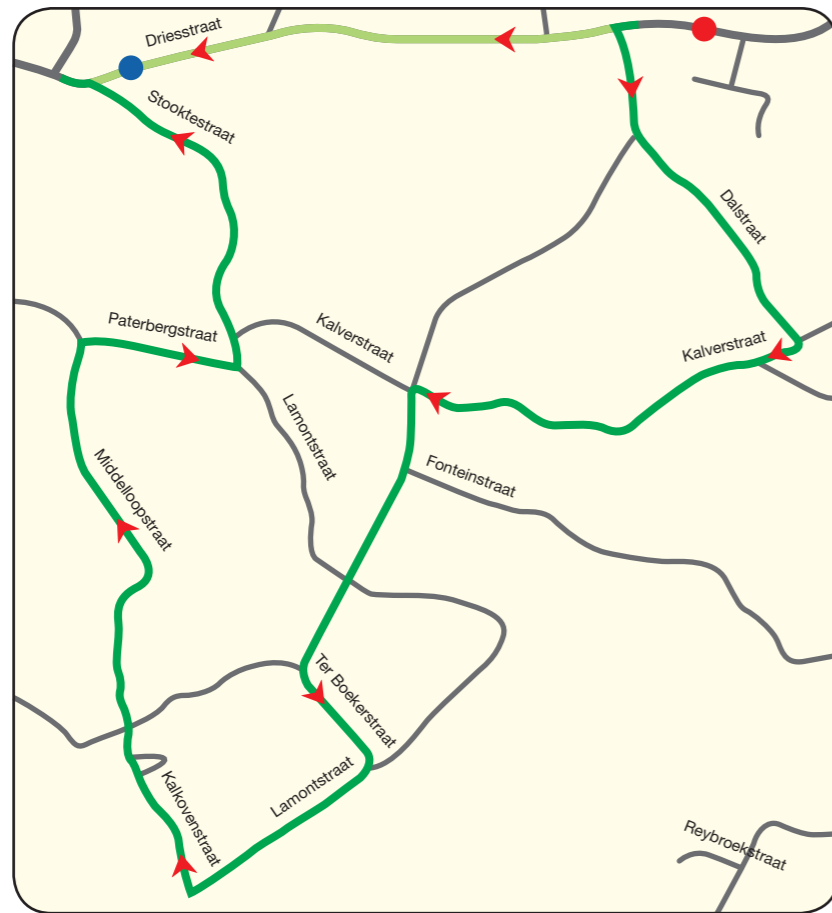
P Publikaravaan
Parking Provinciaal domein 'De Gavers'

P VIP bussen

Aankomst laatste 3 kilometer

Arrivée | Arrival





Last 3,5 km

1



Last 3,2 km

2



Last 2,7 km

3



Last 1,6 km

4



Last km

5



Last 700 m

6



Jaar	1 ^e plaats	2 ^e plaats	3 ^e plaats
1958	Armand Desmet	L. Demunster	A. Schotte
1959	Norbert Kerkhove	J. Zagers	N. Van tyghem
1960	Daniel Doom	O. Vanderlinden	P. Oelibrandt
1961	Arthur De Cabooter	F. Aerenhouts	A. Noyelle
1962	Andre Messelis	L. Schaeken	F. Demulder
1963	Noel Fore	P. Post	J. Planckaert
1964	Rik Van Looy	N. Kerckhove	E. Sorgeloos
1965	Rik Van Looy	G. Vanconingsloo	R. Thysen
1966	Rik Van Looy	W. Bocklant	J. Spruyt
1967	Willy Bocklant	J. Huysmans	A. Desmet
1968	Jacques De Boever	J. Huysmans	H. Van springel
1969	Rik Van Looy	G. Vanconingsloo	W. Vekemans
1970	Daniel Vanrijckegem	R. Devlaeminck	R. Rosiers
1971	Roger De Vlaeminck	G. Pintens	E. Merckx
1972	Hubert Hutsebaut	E. Merckx	W. Godefroot
1973	W. in't ven	A. Van Vlierberghe	W. Planckaert
1974	Herman Van Springel	F. Maertens	F. Verbeeck
1975	Frans Verbeeck	F. Maertens	C. Bal
1976	Walter Planckaert	W. Godefroot	D. Verplancke
1977	Dietrich Thurau	P. Sercu	E. De Vlaeminck
1978	Freddy Maertens	J. Raas	R. Dewitte
1979	Jan Raas	F. Hoste	M. Pollentier
1980	Jan Raas	S. Kelly	R. Van Linden
1981	Jan Raas	L. Decroix	F. Dewolf
1982	Jan Bogaert	R. De Vlaeminck	D. Willems
1983	William Tackaert	B. Oosterbosch	J. Jonckers
1984	Bert Oosterbosch	E. Planckaert	L. Van vliet
1985	Phil Anderson	J. Liekens	E. Planckaert
1986	Eric Vanderaerden	F. Pirard	J. Lammertink
1987	Eddy Planckaert	J. Nijdam	M. Sergeant
1988	Guido Bontempi	A. Peiper	E. Planckaert
1989	Eddy Planckaert	A. Van Der Poel	M. Sergeant
1990	Sören Lilholt	F. Roscioli	A. Van der Poel
1991	Olaf Ludwig	P. Anderson	U. Raab
1992	Johan Museeuw	W. Veenstra	E. Vanderaerden
1993	Mario Cipollini	O. Ludwig	J. Nijdam
1994	Andrei Tchmil	V. Ekimov	S. Martinello
1995	Bart Leysen	S. Wesemann	C. Bomans
1996	Carlo Bomans	P. Van Petegem	W. Nelissen
1997	Hendrik Van Dijck	P. Fornaciari	B. Holm
1998	Johan Museeuw	M. Bartoli	M. Celestino
1999	Peter Vanpetegem	A. Tchmil	F. Vandenbroucke
2000	Sergei Ivanov	G. Van Bondt	C. Peers
2001	Andrei Tchmil	S. Wesemann	M. Hvastija
2002	Dario Pieri	J. Planckaert	J. Museeuw
2003	Steven De Jongh	S. Wesemann	S. Devolder
2004	Tom Boonen	J. Kirsipuu	A. Nauduzs
2005	Tom Boonen	A. Klier	P. Van Petegem
2006	Tom Boonen	A. Ballan	A. Vierhouten
2007	Tom Boonen	F. Cancellara	M. Burghardt
2008	Kurt-Asle Arvesen	D. Kopp	G. Van avermaet
2009	Filippo Pozzato	T. Boonen	M. Iglinskyi
2010	Fabian Cancellara	T. Boonen	J. A. Flecha
2011	Fabian Cancellara	J. Roelandts	V. Gusev
2012	Tom Boonen	O. Freire	B. Eisel
2013	Fabian Cancellara	P. Sagan	D. Oss
2014	Peter Sagan	N. Terpstra	G. Thomas
2015	Geraint Thomas	Z. Stybar	M. Trentin
2016	Michal Kwiatkowski	P. Sagan	I. Stannard
2017	Greg Van Avermaet	P. Gilbert	O. Naesen
2018	Niki Terpstra	P. Gilbert	G. Van Avermaet

Centraal oproepnummer:

Wachtdienst huisarts +32 (0)56 72 23 54

Apotheek

Wachtdienst +32 (0)903 99 000

Spoedopname

AZ Groeninge
Campus Kennedylaan
President Kennedylaan 4
B-8500 Kortrijk +32 (0)56 63 61 12

Ziekenhuizen dichtbij het parcours

Waregem

Onze Lieve Vrouw van Lourdes
Vijfseweg 150 +32 (0)56 62 31 11

Deinze

St Vincentius
Schutterijstraat 34 +32 (0)9 387 71 11

Gent

Universitair ziekenhuis Gent
De Pintelaan 185 +32 (0)9 332 21 11

Aalst

Onze Lieve Vrouw Ziekenhuis
Moorselbaan 164 +32 (0)53 72 41 11

Algemeen Stedelijk Ziekenhuis

Merestraat 80 +32 (0)53 76 41 11

Nuttige telefoonnummers:

Ambulance EMES +32 (0)495 500 912

Dienst 100 / Brandweer 112 (via gsm)

Lokale Politie Harelbeke +32 (0)56 73 35 11

Federale Politie 101

Ronse

AZ Zuster van Barmhartigheid
Hogerluchtstraat 6 +32 (0)55 23 30 11

Oudenaarde

AZ Oudenaarde
Minderbroederstraat 3 +32 (0)55 33 61 11

Geraardsbergen

AZ campus Geraardsbergen
Gasthuisstraat 4 +32 (0)54 43 21 11

Wetteren

Algemeen Stedelijk Ziekenhuis
Wegvoeringstraat 73 +32 (0)9 368 82 11

	km +	stad/ville/city		km -	40 km/h	43 km/h	46 km/h		
		Harelbeke			Officieuze Start	12:15	12:15	12:15	
a	0,0				Stasegemsesteenweg				
b	0,3		⤵		Stasegemsestraat				
c	0,8		⤴		Andries Pevernagestraat				
d	1,1		⤵		Marktstraat N43				
e	1,6		⤴		Gentstraat				
f	2,1		⤴		Gentsesteenweg				
g	2,8		⤴		Ringlaan N36 - E3 TUNNEL				
1	0,0	OFFICIËLE START - Gentsesteenweg N43 (Beverhoek) - Na 3 km Neutralisatie		203,9	12:21	12:21	12:21		
2	3,0	Desselgem	➡		Waregemstraat	200,9	12:25	12:25	12:24
3	6,9	Waregem	➡		Expresweg N382	197,0	12:31	12:30	12:30
4	8,0		⤴		Expresweg N382	195,9	12:33	12:32	12:31
5	8,1		⤵		Vredestraat	195,8	12:33	12:32	12:31
6	8,7		➡		Franklin Rooseveltlaan	195,2	12:34	12:33	12:32
7	8,9		⤵		Wortegemseweg	195,0	12:34	12:33	12:32
8	10,0	Wortegem	⤴		Waregemseweg	193,9	12:36	12:34	12:34
9	14,6		⤵		Oudenaardseweg	189,3	12:42	12:41	12:40
10	15,4		⤴		Oudenaardseweg	188,5	12:44	12:42	12:41
11	20,7	Oudenaarde	⤵		Doornikse Heerweg	183,2	12:52	12:49	12:48
12	20,8		⤵		Deinzestraat	183,1	12:52	12:50	12:48
13	20,9		➡		Westerring N60	183,0	12:52	12:50	12:48
14	24,2		⤵		Graaf van Landastraat	179,7	12:57	12:54	12:52
15	25,4	Eine	⤴		Ohiostraat	178,5	12:59	12:56	12:54
16	25,5	🚧 Eine - lijn 86 - ow 49				178,4	12:59	12:56	12:54
17	27,3	Ename	➡		Nederenamestraat	176,6	13:01	12:59	12:56
18	27,5		⤴		Abdijstraat N46	176,4	13:02	12:59	12:56
19	28,0		⤵		Beaucarnestraat N441 1,2 km	175,9	13:03	13:00	12:57
20	28,2	Mater	⤴		Zwijndries N441	175,7	13:03	13:00	12:57
21		1. Katteberg			750m berg, gem 6 %, max 11%				

⤵ Rondpunt naar rechts

⤴ Splitsing naar links

⤵ Splitsing naar rechts

⤴ T-punt naar links

➡ T-punt naar rechts

⚠ Verkeersdrempel

⚠ Bewaakte overweg

⚠ Gevaarlijke afdaling

⚠ Kruispunt

	km +	stad/ville/city		km -	40 km/h	43 km/h	46 km/h	
22	29,3	Horebeke	↑	Natendries N441	174,6	13:04	13:01	12:59
23	30,0	⊗ Begin BEVOORRADING / RAVITAILLEMENT / FOOD SUPPLIES			173,9	13:06	13:02	13:00
24	30,0		↑	Holleweg N441 1,5 km	173,9	13:06	13:02	13:00
25	31,5		←	Hauwaart N8	172,4	13:08	13:04	13:02
26	33,3	Sint Maria Horebeke	←	Dorpstraat N454	170,6	13:10	13:07	13:04
27	34,8		↑	Broekestraat N454	169,1	13:13	13:09	13:06
28	36,6	Sint Blasius Boekel	↑	Boekelbaan N454	167,3	13:15	13:12	13:08
29	38,9	Roborst	↑	Zottegemsesteenweg N454	165,0	13:19	13:15	13:11
30	39,7		←	Huttegemstraat	164,2	13:20	13:16	13:12
31	40,6		→	Borstekouterstraat	163,3	13:21	13:17	13:13
32	41,2	Roborst - lijn 89 - ow 52		13:19 - 13:29 - 13:31	162,7	13:22	13:18	13:14
33	41,5	Velzeke	↑	Paddestraat	162,4	13:23	13:18	13:15
34	43,9		←	Lieve Heerstraat	160,0	13:26	13:22	13:18
35	44,1	Ruddershove	→	Provinciebaan N46	159,8	13:27	13:22	13:18
36			↑	Provinciebaan N46				
37	46,2	Zottegem	→	Elenestraat	157,7	13:30	13:25	13:21
38	48,6		←	Bruggenhoek N462	155,3	13:33	13:28	13:24
39	49,0		↑	Buke N462	156,1	13:34	13:30	13:24
40	50,2		→	Ter Kameren	153,7	13:36	13:31	13:26
41	50,4		→	Gentse Steenweg N42a	153,5	13:36	13:31	13:26
42	53,1	Grotenberge	→ ↑	Gentweg N42	150,8	13:40	13:35	13:30
43	55,3	Steenhuize-Wijnhuize	↑	Gentweg N42	148,6	13:43	13:38	13:33
44	57,6		↑	Gentweg N42	146,3	13:47	13:41	13:36
45	58,8		←	Brambroek N8	145,1	13:49	13:43	13:37
46	59,8		↑	Leopoldlaan N8	144,1	13:50	13:44	13:39
47	60,4	Ophasselt	→	Bildeken	143,5	13:51	13:45	13:39
48	60,8		↑	Moenebroekstraat	143,1	13:52	13:45	13:40
49	62,5	Schendelbeke	↻	Aalstsesteenweg N460	141,4	13:54	13:48	13:42
50	64,8	Smeerebbe	←	Astridlaan N42	139,1	13:58	13:51	13:45
51		Vloerzegem	↑	Astridlaan N42				

	km +	stad/ville/city		km -	40 km/h	43 km/h	46 km/h	
52		Nederboelare	↑	Astridlaan N42				
53	65,8	Nederboelare - lijn 122 - ow 53		13:51 - 14:09	138,1	13:59	13:52	13:46
54	67,3	Geraardsbergen	→	Oudenaardsestraat N493	136,6	14:01	13:54	13:48
55		⊗ BEVOORRADING / RAVITAILLEMENT / FOOD SUPPLIES						
56	72,2	Parike	←	Molenstraat	131,7	14:09	14:01	13:55
57	72,5		↑	Priemstraat	131,4	14:09	14:02	13:55
58	73,2		↑	Priemstraat	130,7	14:10	14:03	13:56
59	73,4		↑	Priemstraat	130,5	14:11	14:03	13:56
60	73,5		↑	Steenberg	130,4	14:11	14:03	13:56
61	74,3		↗	Muiterij	129,6	14:12	14:04	13:57
62	74,4	Everbeek	←	Maandagstraat	129,5	14:12	14:04	13:58
63	76,9	Vloesberg - Flobecq	↗	Motte - Bois	127,0	14:16	14:08	14:01
64	78,3	DANGER	←	Hurdumont	125,6	14:18	14:10	14:03
65	80,7		→	Marais a Leau	123,2	14:22	14:13	14:06
66	81,5		↑	Géron	122,4	14:23	14:14	14:07
67	82,5		↑	Paillart	121,4	14:24	14:16	14:08
68		2. La Houpe 1880, gem 4,8% Max 10%						
69	84,2		←	D'hoppe	119,7	14:27	14:18	14:10
70	84,9		↗	D'hoppe N48 - richting Ronse 200 meter	119,0	14:28	14:19	14:11
71	85,1		→	D'hoppe	118,8	14:28	14:19	14:12
72	85,7		↑	Bosterijststraat	118,2	14:29	14:20	14:12
73	86,9		←	Bosgatstraat	117,0	14:31	14:22	14:14
74	88,1	DANGER	←	Kaperij	115,8	14:33	14:23	14:15
75	88,9	Schorisse	←	Langestraat N454	115,0	14:34	14:25	14:16
76	89,6		↑	Ronsestraat N454	114,3	14:35	14:26	14:17
77	91,6		↑	Schorissesteenweg N454	112,3	14:38	14:28	14:20
78	92,7	Maarkedal	↑	Louise-Mariestraat N454	111,2	14:40	14:30	14:21
79	93,8		←	Nitterveldstraat N454	110,1	14:41	14:31	14:23
80	94,3	Ronse	↑	Savooistraat N454	109,6	14:42	14:32	14:24
81	96,4		→	Ninovestraat N48	107,5	14:45	14:35	14:26

- | | | | | | | |
|-------|-----------------|-----------------|---------------------|-----------------------|--------------------|----------------------|
| Berg | Kerk | Verkeerslichten | Rechts | Rondpunt naar rechts | T-punt naar links | Bewaakte overweg |
| Brug | Kasseistrook | Links | Rondpunt naar links | Splitsing naar links | T-punt naar rechts | Gevaarlijke afdaling |
| Kapel | Doortocht trein | Rechtdoor | Rondpunt rechtdoor | Splitsing naar rechts | Verkeersdrempel | Kruispunt |

	km +	stad/ville/city		km -	40 km/h	43 km/h	46 km/h	
82	97,6			Bruul	106,3	14:47	14:37	14:28
83	97,8			Wolvestraat	106,1	14:47	14:37	14:28
84	98,3			Hogerlucht	105,6	14:48	14:38	14:29
85	3. Hogerlucht 1350m, gem 4,5%							
86	99,6			Ommegangstraat N425	104,3	14:50	14:39	14:30
87	100,9	DANGER		Kruisstraat N60b	103,0	14:52	14:41	14:32
88	102,8			Zonnestraat N60 -korte bocht	101,1	14:55	14:44	14:35
89	103,6			Zonnestraat N36	100,3	14:56	14:45	14:36
90	105,1			Rozenaaksesteenweg	98,8	14:58	14:47	14:38
91	106,6	Russeignies		Chaussée de Renaix	97,3	15:00	14:49	14:40
92	107,9			Rue Labroye	96,0	15:02	14:51	14:41
93	108,5			Rue du Trieu	95,4	15:03	14:52	14:42
94	4. Knokteberg 1260m, gem 7% max 13%							
95	110,1	Kwaremont		Vierschaar	93,8	15:06	14:54	14:44
96	110,2			Drogenbroodstraat	93,7	15:06	14:54	14:44
97	110,5			Ronde van Vlaanderenstraat	93,4	15:06	14:55	14:45
98	111,4			Ronse Baan N36	92,5	15:08	14:56	14:46
99	112,4			Zandstraat N425	91,5	15:09	14:57	14:47
100	5. Hotondberg 1200m, gem 4% max 8%							
101				Zandstraat N425				
102	114,6	Ronse		Hoogbergstraat	89,3	15:12	15:00	14:50
103	116,7	Zulzeke		Zulzekestraat	87,2	15:16	15:03	14:53
104	118,0			Pladutsestraat	85,9	15:18	15:05	14:54
105	118,1			Pladutsestraat	85,8	15:18	15:05	14:55
106	118,4			Pladutsestraat	85,5	15:18	15:06	14:55
107	119,0			Pladutsestraat	84,9	15:19	15:07	14:56
108	119,3			Walkenaarsweg	84,6	15:19	15:07	14:56
109	119,5	Nukerke		Kortekeer	84,4	15:20	15:07	14:56
110	6. Kortekeer 1000m, gem 6,4% max 17%							
111	120,5			Heidje	83,4	15:21	15:09	14:58

	km +	stad/ville/city		km -	40 km/h	43 km/h	46 km/h	
112	120,6			Nukerkestraat	83,3	15:21	15:09	14:58
113	120,9			Nukerkeplein	83,0	15:22	15:09	14:58
114	121,0			Boelaardstraat	82,9	15:22	15:09	14:58
115	121,4			Boelaardstraat	82,5	15:23	15:10	14:59
116	121,6	DANGER		Ruitegem splitsing	82,3	15:23	15:10	14:59
117	122,4			Mellinkstraat	81,5	15:24	15:11	15:00
118	122,9			Ter poort	81,0	15:25	15:12	15:01
119	123,3			Ter poort - onder spoorweg	80,6	15:25	15:13	15:01
120	123,5			Donderij	80,4	15:26	15:13	15:02
121	123,8			Nederholbeekstraat	80,1	15:26	15:13	15:02
122	123,9			Boitsbank	80,0	15:26	15:13	15:02
123	124,2			taaenberg	79,7	15:27	15:14	15:03
124	7. Taaienberg 650m, gem 9,5% max 18%							
125	124,9			Poesthemstraat	79,0	15:28	15:15	15:03
126	125,3			Aatse Heirweg	78,6	15:28	15:15	15:04
127	125,4	Kerkem		Kerkemstraat	78,5	15:29	15:15	15:04
128	125,9			Kerkemstraat	78,0	15:29	15:16	15:05
129	126,3			Hokelbeke	77,6	15:30	15:17	15:05
130	127,1			Hasselstraat	76,8	15:31	15:18	15:06
131	128,3			Hasselstraat	75,6	15:33	15:20	15:08
132	128,9	Maarke Kerkem		Maarkeweg N457	75,0	15:34	15:20	15:09
133	131,1	Schorisse		Zottegemstraat N454	72,8	15:37	15:23	15:12
134	132,1			Stene N454	71,8	15:39	15:25	15:13
135	8. Berg ten Stene 1300m, gem 5,2% max 9%							
136	133,8			Heerweg N8	70,1	15:41	15:27	15:15
137	134,9			Varent	69,0	15:43	15:29	15:16
138	136,8			Kabuize	67,1	15:46	15:31	15:19
139	137,3			Boigneberg	66,6	15:46	15:32	15:20
140	9. Boigneberg 1000m, gem 5,2% max 13,3%							
141	138,9			Kappelleberg	65,0	15:49	15:34	15:22

- | | | | | | | |
|-------|-----------------|-----------------|---------------------|-------------------------|--------------------|----------------------|
| Berg | Kerk | Verkeerslichten | Rechts | Rondpunt naar rechts | T-punt naar links | Bewaakte overweg |
| Brug | Kasseistrook | Links | Rondpunt naar links | Y splitsing naar links | T-punt naar rechts | Gevaarlijke afdaling |
| Kapel | Doortocht trein | Rechtdoor | Rondpunt rechtdoor | Y splitsing naar rechts | Verkeersdrempel | Kruispunt |

	km +	stad/ville/city		km -	40 km/h	43 km/h	46 km/h	
142	139,9	DANGER	→	Kapelleberg	64,0	15:50	15:36	15:23
143	140,2		←	Kokerellestraat	63,7	15:51	15:36	15:23
144	140,8		→	Maarkeweg N457	63,1	15:52	15:37	15:24
145	141,8		←	Ellestraat	62,1	15:53	15:38	15:25
146	143,7		→	Langekouter	60,2	15:56	15:41	15:28
147	144,5		→	Bossenaarstraat	59,4	15:57	15:42	15:29
148	144,5		←	Onderbossenaarstraat	59,4	15:57	15:42	15:29
149	145,4		←	Nederholbeekstraat	58,5	15:59	15:43	15:30
150	146,3	Etikhove	→	Stationsberg	57,6	16:00	15:45	15:31
151	146,5	Etikhove - lijn 86 - ow 34		15:20 - 15:39	57,4	16:00	15:45	15:32
152	10. Stationberg 700m, gem 3,2% max 10%							
153	147,0		→	Steenbeekdries	56,9	16:01	15:46	15:32
154	147,2		←	Mariaborrestraat	56,7	16:01	15:46	15:33
155	147,6		→	Mariaborrestraat	56,3	16:02	15:46	15:33
156	148,4		←	Rijksweg N60	55,5	16:03	15:48	15:34
157	150,1	Nukerke	→	Elsstraat	53,8	16:06	15:50	15:36
158	150,9		↑	Rotenberg	53,0	16:07	15:51	15:37
159	151,7		←	Rotenberg	52,2	16:08	15:52	15:38
160	152,6	Melden	←	Steengat	51,3	16:09	15:53	15:40
161	152,7		←	Meldenstraat	51,2	16:10	15:54	15:40
162	153,0		←	Berchemweg N8	50,9	16:10	15:54	15:40
163	153,2		←	Hevelweg	50,7	16:10	15:54	15:40
164	153,9		↑	Hevelweg	50,0	16:11	15:55	15:41
165	154,3		←	Hevelweg	49,6	16:12	15:56	15:42
166	155,1		←	Boelaertstraat	48,8	16:13	15:57	15:43
167	156,2		→	Driesstraat	47,7	16:15	15:58	15:44
168	AFLEIDING VOLGWAGENS : OUT Driesstraat ↑							
169	156,3	Zulzeke	←	Dalstraat	47,6	16:15	15:59	15:44
170	156,6		←	Dalstraat	47,3	16:15	15:59	15:45
171	157,3		→	Kosterstraat	46,6	16:16	16:00	15:46

	km +	stad/ville/city		km -	40 km/h	43 km/h	46 km/h	
172	157,4		→	Kalverstraat	46,5	16:17	16:00	15:46
173	11. Kapelberg 750m, gem 7,1% max 14%							
174	158,2		←	Ter Boekerstraat	45,7	16:18	16:01	15:47
175	158,8		↑	Ter Boekerstraat	45,1	16:19	16:02	15:48
176	159,0		←	Ter Boekerstraat	44,9	16:19	16:02	15:48
177	159,4		→	Lamontstraat	44,5	16:20	16:03	15:48
178	159,9	Kwaremont	→	Kalkovenstraat	44,0	16:20	16:04	15:49
179	160,4	DANGER	←	Middelloopstraat	43,5	16:21	16:04	15:50
180	161,5		→	Paterbergstraat	42,4	16:23	16:06	15:51
181	12. Paterberg 400m, gem 12,9% max 20,3%							
182	161,9	DANGER	←	Stooktestraat	42,0	16:23	16:06	15:52
183	162,9		↑	Driesstraat	41,0	16:25	16:08	15:53
184	163,4	Berchem	↑	Bruggestraat	40,5	16:26	16:09	15:54
185	164,3	Kwaremont	←	Broektestraat	39,6	16:27	16:10	15:55
186	13. Oude Kwaremont 2200m, gem 4% max 11,6%							
187	165,6		↑	Schilderstraat				
188	165,8		↑	Schilderstraat	38,1	16:29	16:12	15:57
189	166,9		←	Ronse Baan N36	37,0	16:31	16:13	15:58
190	168,7	Ronse	↑	Berchemstesteenweg N36	35,2	16:34	16:16	16:01
191	170,6		→	Rozenaaksesteenweg - De Klyte	33,3	16:36	16:19	16:03
192	172,1		→	Karnemelkbeekstraat	31,8	16:39	16:21	16:05
193	14. Karnemelkbeekstraat 1530m, 4,9% max 14%							
194	173,9	Kwaremont	←	Ronde Van Vlaanderenstraat	30,0	16:41	16:23	16:07
195	174,8		←	Ronse Baan N36	29,1	16:43	16:24	16:09
196	176,7	Berchem	↑	Stationstraat N36	27,2	16:46	16:27	16:11
197	177,6		↑	Kerkstraat N36	26,3	16:47	16:28	16:12
198	177,9		←	Brugstraat N8 - richting Kerkhove	26,0	16:47	16:29	16:13
199	178,7	Kerkhove	↻	Oudenaardsesteenweg N453	25,2	16:49	16:30	16:14
200	179,7	Kaster	←	Varent N382A	24,2	16:50	16:31	16:15
201	181,7		↑	Tiegemstraat N36	22,2	16:53	16:34	16:18

- | | | | | | | |
|-------|-----------------|-----------------|---------------------|-------------------------|--------------------|----------------------|
| Berg | Kerk | Verkeerslichten | Rechts | Rondpunt naar rechts | T-punt naar links | Bewaakte overweg |
| Brug | Kasseistrook | Links | Rondpunt naar links | Y splitsing naar links | T-punt naar rechts | Gevaarlijke afdaling |
| Kapel | Doortocht trein | Rechtdoor | Rondpunt rechtdoor | Y splitsing naar rechts | Verkeersdrempel | Kruispunt |

	km +	stad/ville/city		km -	40 km/h	43 km/h	46 km/h	
202	183,1	Tiegem	→	Kapellestraat N494	20,8	16:55	16:36	16:19
203	183,9	EINDE BEVOORRADING			20,0	16:56	16:37	16:20
204	15. Tiegemberg		▲	1000m, gem 5,6% max 9%				
205	184,6		←	Hellestraat	19,3	16:57	16:38	16:21
206	186,1	Ingooigem	→	Stijn Streuvelstraat N36	17,8	17:00	16:40	16:23
207	188,4		↑	Ingooigemstraat N36	15,5	17:03	16:43	16:26
208	189,8	Vichte	↑	Peter Benoitstraat N36	14,1	17:05	16:45	16:28
209	191,1		↑	Harelbekestraat N36	12,8	17:07	16:47	16:30
210	192,3	Deerlijk	↑	Vichtesteenweg N36	11,6	17:09	16:49	16:31
211	192,8		←	Wafelstraat	11,1	17:10	16:50	16:32
212	193,7		→	Klijtstraat	10,2	17:11	16:51	16:33
213	194,3		↑	Pontstraat	9,6	17:12	16:52	16:34
214	194,9		←	Ringlaan N36	9,0	17:13	16:52	16:35
215	197,4	Harelbeke	↑	Ringlaan N36	6,5	17:17	16:56	16:38
216	198,7		←	Gentsesteenweg N43	5,2	17:19	16:58	16:40
217	199,4		↑	Gentsestraat N43	4,5	17:20	16:59	16:41
218	200,0		↑	Marktstraat N43	3,9	17:21	17:00	16:41
219	200,4		↻	Andries Pevernagestraat	3,5	17:21	17:00	16:42
220	200,8		↑	Stasegemsestraat	3,1	17:22	17:01	16:42
221	201,2		↻	Gulden-Sporenstraat	2,7	17:22	17:01	16:43
222	201,4		←	Berkenlaan	2,5	17:23	17:02	16:43
223	202,4	TUNNEL 18M	←	Acacialaan	1,5	17:24	17:03	16:45
224	203,3		←	Stasegemsesteenweg	0,6	17:25	17:04	16:46
225	203,9	AANKOMST / ARRIVÉE / FINISH			0	17:26	17:05	16:46




Aspiravi

&

E3 BINCKBANK CLASSIC



samen gedreven door de wind

www.aspiravi.be