




flandersclassics

OFFICIAL ROADBOOK

# OMLOOP HET NIEUWSBLAD

GENT • NINOVE  
ZATERDAG 29.02.2020



NL

# INHOUD

Voorwoorden ..... 5

## ELITE MANNEN

Parcours & profiel ..... 17  
 Uurschema ..... 18  
 Start & aankomst ..... 19  
 Wegwijzer ..... 22  
 Wedstrijdreglement ..... 28  
 Punten ..... 29  
 Organogram ..... 30

## ELITE VROUWEN

Parcours & profiel ..... 34  
 Uurschema ..... 35  
 Start & aankomst ..... 36  
 Wegwijzer ..... 42  
 Wedstrijdreglement ..... 46  
 Organogram ..... 49

## ALGEMENE INFO

Laatste 5 km ..... 50  
 Ziekenhuizen ..... 50  
 Afdelingsroutes ..... 51  
 Zelfklevers & passen ..... 52  
 Partners ..... 54

FR

# SOMMAIRE

Préfaces ..... 5

## ELITE HOMMES

Parcours & profil ..... 17  
 Horaire ..... 18  
 Départ & arrivée ..... 19  
 Itinéraire ..... 22  
 Règlement du concours ..... 28  
 Points ..... 29  
 Organigramme ..... 30

## ELITE FEMMES

Parcours & profil ..... 34  
 Horaire ..... 35  
 Départ & arrivée ..... 36  
 Itinéraire ..... 42  
 Règlement du concours ..... 47  
 Organigramme ..... 49

## INFO GÉNÉRALE

Derniers 5 km ..... 50  
 Hôpitaux ..... 50  
 Déviations ..... 51  
 Autocollants & laisser passer ..... 52  
 Partenaires ..... 54

EN

# INDEX

Prefaces ..... 5

## ELITE MEN

Parcours & profile ..... 17  
 Timetable ..... 18  
 Start & finish ..... 19  
 Itinerary ..... 22  
 Race regulations ..... 28  
 Points ..... 29  
 Organogram ..... 30

## ELITE WOMEN

Parcours & profile ..... 34  
 Timetable ..... 35  
 Start & finish ..... 36  
 Itinerary ..... 42  
 Race regulations ..... 48  
 Organogram ..... 49

## GENERAL INFO

Last 5 km ..... 50  
 Hospitals ..... 50  
 Detours ..... 51  
 Stickers & passes ..... 52  
 Partners ..... 54

## COLOFON / COLOPHONE / COLOPHON

**Coördinatie / coordination / coordination:** Lore Camerlinck, Maja Leye, Marc Vandeveld

**Opmaak / mise en page / layout:** Jan Wouters, Zeger Van Garsse

**Kaarten en plannen / cartes et plans / maps:** Eddy & Tom Van Laere, Walter Wouters, Jan Wouters

**Druk / impression / print:** Corelio Printing

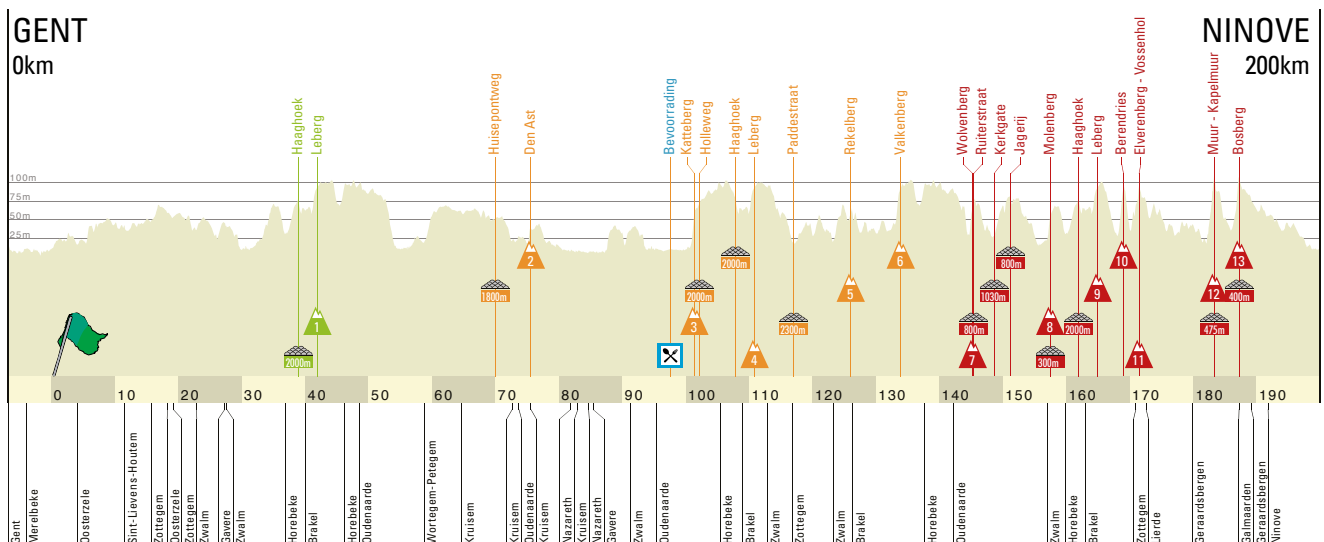
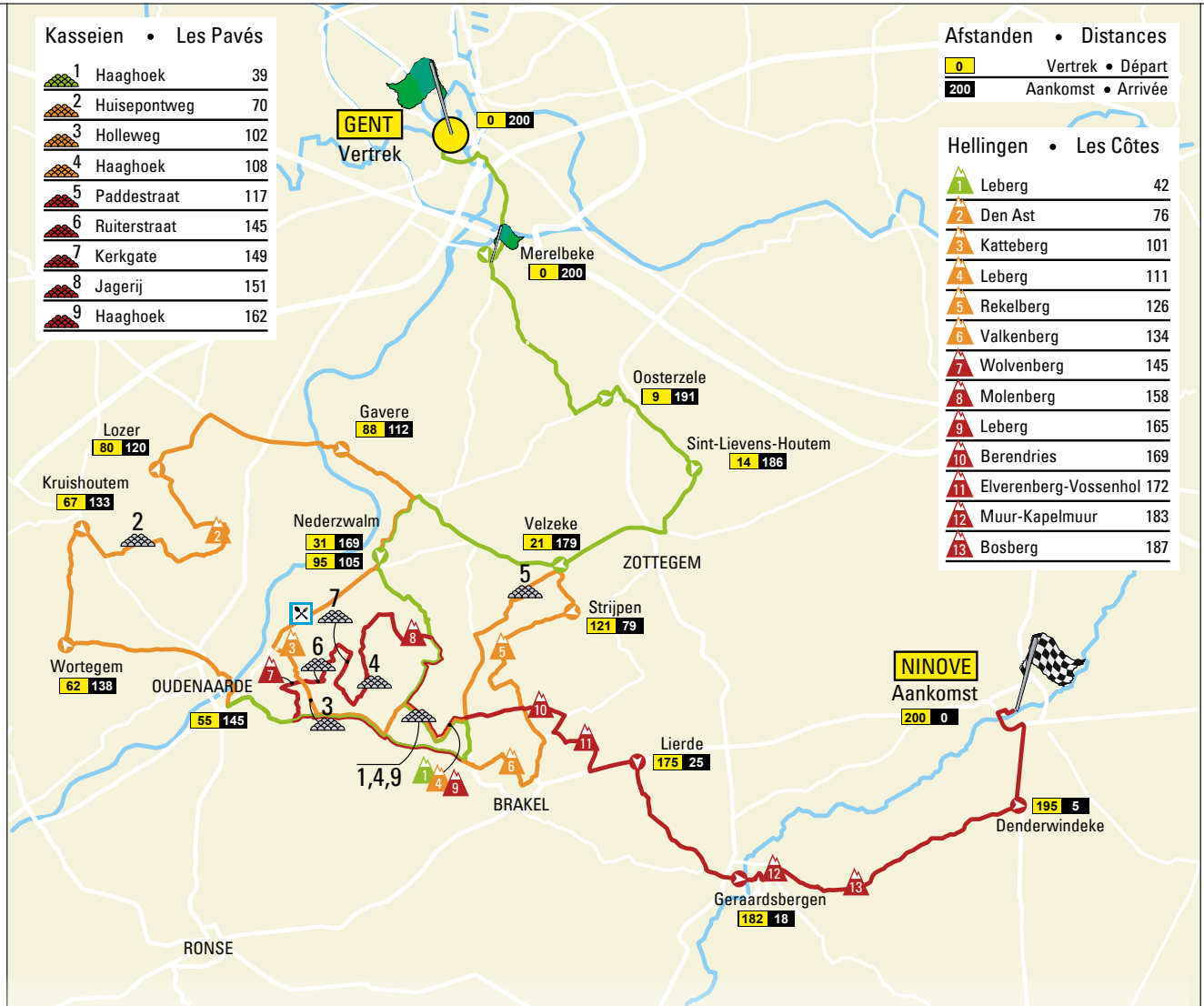
## CONTACT

Tel: +32 2 303 35 00





Fax: +32 2 303 35 54




















E-mail: [info@flandersclassics.be](mailto:info@flandersclassics.be)

# PARCOURS & PROFIEL / PARCOURS & PROFIL / PARCOURS & PROFILE



# UURSCHEMA / HORAIRE / TIMETABLE

	km +	km -	39 km/h	41 km/h	43 km/h
<b>Oost-Vlaanderen</b>					
<b>Gent</b>					
 Officiële Start	-7.0		11:35	11:35	11:35
Ledeberg	-5.5		11:36	11:37	11:37
<b>Merelbeke</b>					
 Officiële Start	-4.0		11:39	11:39	11:39
Botelare	2.7	197.3	11:49	11:49	11:49
<b>Oosterzele</b>					
Moortsele	4.1	195.9	11:51	11:51	11:51
Scheldewindeke	5.4	194.6	11:53	11:53	11:53
Oosterzele	7.7	192.3	11:57	11:56	11:56
<b>Sint-Lievens-Houtem</b>					
Zottegem	11.6	188.4	12:03	12:02	12:01
Oombergen	15.7	184.3	12:09	12:08	12:07
Elene	17.6	182.4	12:12	12:11	12:10
<b>Oosterzele</b>					
Balegem	18.3	181.7	12:13	12:12	12:11
<b>Zottegem</b>					
Velzeke-Ruddershove	19.2	180.8	12:15	12:13	12:12
<b>Zwalm</b>					
Hundelgem	22.9	177.1	12:20	12:18	12:17
Beerlegem	24.7	175.3	12:23	12:21	12:19
<b>Gavere</b>					
Dikkelvenne	27.3	172.7	12:27	12:25	12:23
<b>Zwalm</b>					
Meilegem	27.6	172.4	12:27	12:25	12:24
Nederzwalm	29.5	170.5	12:30	12:28	12:26
Sint-Denijs-Boekel	32.6	167.4	12:35	12:33	12:30
Sint-Blasius-Boekel	35.2	164.8	12:39	12:36	12:34
<b>Horebeke</b>					
Sint-Maria-Horebeke	36.8	163.2	12:42	12:39	12:36
Sint-Kornelis-Horebeke					
 Haaghoek	38.9	161.1	12:45	12:42	12:39
<b>Brakel</b>					
Zegelsem	40.0	160.0	12:47	12:44	12:41
 Helling / Côte 1: Leberg	41.9	158.1	12:49	12:46	12:43
Elst	42.3	157.7	12:50	12:47	12:44
Zegelsem	44.3	155.7	12:53	12:50	12:47
<b>Horebeke</b>					
Sint-Kornelis-Horebeke	46.2	153.8	12:56	12:53	12:50
Sint-Maria-Horebeke	47.1	152.9	12:57	12:54	12:51
<b>Oudenaarde</b>					
Mater	48.5	151.5	13:00	12:56	12:53
Volkegem	50.7	149.3	13:03	12:59	12:56
Edelare	51.8	148.2	13:05	13:01	12:57
Leupegem	54.1	145.9	13:08	13:04	13:01
Oudenaarde	54.4	145.6	13:09	13:05	13:01
Bevere	56.6	143.4	13:12	13:08	13:04
<b>Wortegem-Petegem</b>					
Moregem	58.7	141.3	13:15	13:11	13:07
Wortegem	61.1	138.9	13:19	13:14	13:10
<b>Kruisem</b>					
Nokere	64.7	135.3	13:25	13:20	13:15
Kruishoutem	66.6	133.4	13:27	13:22	13:18
Wannegem-Lede	68.4	131.6	13:30	13:25	13:20
 Huisepontweg	69.9	130.1	13:33	13:27	13:23
<b>Kruisem</b>					
Huise	72.6	127.4	13:37	13:31	13:26
<b>Oudenaarde</b>					
Mullem	73.7	126.3	13:38	13:33	13:28
 Helling / Côte 2: Den Ast	75.6	124.4	13:41	13:36	13:30
<b>Kruisem</b>					
Huise					
Lozer	77.8	122.2	13:45	13:39	13:34
Ouwegem	81.5	118.5	13:50	13:44	13:39
Nazareth	81.8	118.2	13:51	13:45	13:39
<b>Kruisem</b>					
Ouwegem	83.0	117.0	13:53	13:46	13:41
Nazareth	84.7	115.3	13:55	13:49	13:43
<b>Gavere</b>					
Asper	85.4	114.6	13:56	13:50	13:44
Gavere	86.9	113.1	13:59	13:52	13:46
Dikkelvenne	89.0	111.0	14:02	13:55	13:49
<b>Zwalm</b>					
Meilegem	91.3	108.7	14:05	13:59	13:52
Nederzwalm	93.4	106.6	14:09	14:02	13:55
<b>Oudenaarde</b>					
Welden	95.4	104.6	14:12	14:05	13:58
 Bevoorrading	97.5	102.5	14:15	14:08	14:01
Nederename	98.0	102.0	14:16	14:08	14:02
Ename	99.6	100.4	14:18	14:11	14:04

	km +	km -	39 km/h	41 km/h	43 km/h
 Helling / Côte 3: Katteberg	101.4	98.6	14:21	14:13	14:06
Mater	101.4	98.6	14:21	14:13	14:06
Volkegem					
 Holleweg	102.1	97.9	14:22	14:14	14:07
<b>Horebeke</b>					
Sint-Maria-Horebeke	105.4	94.6	14:27	14:19	14:12
Sint-Kornelis-Horebeke	106.6	93.4	14:29	14:21	14:14
 Haaghoek	107.8	92.2	14:31	14:23	14:15
<b>Brakel</b>					
Zegelsem	109.0	91.0	14:33	14:24	14:17
 Helling / Côte 4: Leberg	110.9	89.1	14:36	14:27	14:20
Elst	111.3	88.7	14:36	14:28	14:20
<b>Zwalm</b>					
Sint-Blasius-Boekel	112.9	87.1	14:39	14:30	14:23
Roborst	114.9	85.1	14:42	14:33	14:25
<b>Zottegem</b>					
Velzeke-Ruddershove	116.8	83.2	14:45	14:36	14:28
 Paddestraat	117.0	83.0	14:45	14:36	14:28
Strippen					
<b>Zwalm</b>					
Roborst	123.2	76.8	14:55	14:45	14:37
Rozebeke					
 Helling / Côte 5: Rekelberg	126.0	74.0	14:59	14:49	14:41
<b>Brakel</b>					
Michelbeke	126.4	73.6	14:59	14:50	14:41
Nederbrakel	130.1	69.9	15:05	14:55	14:47
 Helling / Côte 6: Valkenberg	133.9	66.1	15:11	15:01	14:52
Zegelsem	135.7	64.3	15:14	15:04	14:54
<b>Horebeke</b>					
Sint-Kornelis-Horebeke	137.7	62.3	15:17	15:06	14:57
Sint-Maria-Horebeke	138.6	61.4	15:18	15:08	14:58
<b>Oudenaarde</b>					
Volkegem	142.2	57.8	15:24	15:13	15:03
 Helling / Côte 7: Wolvenberg	145.2	54.8	15:28	15:18	15:08
Mater					
 Ruitersstraat	145.4	54.6	15:29	15:18	15:08
 Kerkgate	148.6	51.4	15:34	15:22	15:12
 Jagerij	151.2	48.8	15:38	15:26	15:16
<b>Zwalm</b>					
Sint-Denijs-Boekel	157.0	43.0	15:47	15:35	15:24
 Helling / Côte 8: Molenberg	157.5	42.5	15:47	15:35	15:25
Sint-Blasius-Boekel	158.2	41.8	15:48	15:36	15:26
<b>Horebeke</b>					
Sint-Maria-Horebeke	159.9	40.1	15:51	15:39	15:28
Sint-Kornelis-Horebeke					
 Haaghoek	162.0	38.0	15:54	15:42	15:31
<b>Brakel</b>					
Zegelsem	163.1	36.9	15:56	15:44	15:33
 Helling / Côte 9: Leberg	165.0	35.0	15:59	15:46	15:35
Elst	165.4	34.6	15:59	15:47	15:36
Michelbeke	166.5	33.5	16:01	15:49	15:37
Sint-Maria-Oudenhove					
 Helling / Côte 10: Berendries	169.0	31.0	16:05	15:52	15:41
<b>Zottegem</b>					
Sint-Maria-Oudenhove	171.0	29.0	16:08	15:55	15:44
 Helling / Côte 11: Elverenber - Vossenhol	171.5	28.5	16:09	15:56	15:44
<b>Lierde</b>					
St-Martens-Lierde	172.9	27.1	16:11	15:58	15:46
St-Maria-Lierde	173.8	26.2	16:12	15:59	15:48
St-Martens-Lierde	175.6	24.4	16:15	16:02	15:50
Deftinge	177.1	22.9	16:17	16:04	15:52
<b>Geraardsbergen</b>					
Goferdinge	179.8	20.2	16:22	16:08	15:56
Geraardsbergen	181.1	18.9	16:24	16:10	15:58
 Helling / Côte 12: Muur - Kapelmuur	183.3	16.7	16:27	16:13	16:01
Collect Zone					
Moerbeke	186.8	13.2	16:32	16:18	16:06
 Helling / Côte 13: Bosberg	187.2	12.8	16:33	16:19	16:06
<b>Vlaams-Brabant</b>					
Galmaarden	187.2	12.8	16:33	16:19	16:06
<b>Oost-Vlaanderen</b>					
<b>Geraardsbergen</b>					
Waarbeke	189.2	10.8	16:36	16:22	16:09
Nieuwenhove	190.3	9.7	16:38	16:23	16:10
<b>Ninove</b>					
Denderwindeke	191.8	8.2	16:40	16:26	16:13
Meerbeke	195.9	4.1	16:46	16:32	16:18
Ninove	197.8	2.2	16:49	16:34	16:21
 Aankomst - Arrivée	200.0	0.0	16:53	16:38	16:24

NL

## START GENT

### ADRES

ICC, Van Rysselbergheedreef 2,  
Citadelpark, Gent

### PERMANENTIE

#### Vrijdag 28/02

Jan Van Eyckzaal

- ▶ Open van 13 u. tot 19 u.
- ▶ Inschrijving ploegen: 13 u. tot 15.45 u.

Van Rysselberghezaal

- ▶ Loting/vergadering UCI-commissarissen, organisatie, sportdirecteurs: 16 u.

#### Zaterdag 29/02

Jan Van Eyckzaal

- ▶ Open van 9 u. tot 12 u.

### BRIEFING

#### Vrijdag 28/02

Van Rysselberghezaal

- ▶ Cursus wedstrijdchauffeurs: 14.30 u.

#### Zaterdag 29/02

Van Rysselberghezaal

- ▶ Veiligheidsbriefing motards: 9.30 u.

### PERSZAAL

#### Vrijdag 28/02

Jan Van Eyckzaal

- ▶ Open van 14 u. tot 19 u.
- ▶ Uitreiking persaccreditaties aan (inter)nationale pers

#### Zaterdag 29/02

Hubert Van Eyckzaal

- ▶ Open van 8.30 u. tot 12 u.
- ▶ Briefing persfotografen in koers: 9.45 u.

### JURY UCI - BELGIAN CYCLING

#### Vrijdag 28/02 & zaterdag 29/02

Van der Goeszaal

### INFO START

- ▶ **Rennerspark** Citadelpark, Gent: plateau Hal 6 – Floraliënhal
- ▶ **Wagens jury, politie en koersdirectie** Emile Clauslaan, Gent – via Normaalschoolstraat, Zwijnaardsesteenweg, Karel Lodewijk Ledeganckstraat

### ▶ Wagens voor de wedstrijdkaravaan

Emile Clauslaan, Gent –  
via Normaalschoolstraat,  
Zwijnaardsesteenweg, Karel Lodewijk  
Ledeganckstraat

### ▶ Wagens na de wedstrijdkaravaan

Krijgslaan, Gent – via  
Normaalschoolstraat,  
Zwijnaardsesteenweg, Karel Lodewijk  
Ledeganckstraat

### PROGRAMMA

**9.15 u. tot 11.20 u. Starthappening** in de wielerpiste 't Kuipke, met voorstelling van de renners en het tekenen van het controleblad

**11.25 u.** Renners verzamelen in de startbox

**11.35 u. Officieuze start** op de Emile Clauslaan, Gent – ter hoogte van het ICC

**11.45 u. Officiële start** op de Hundelgemsesteenweg, Merelbeke, na 7 km neutralisatie – ter hoogte van KBC

**Bevoorrading** 97,5 km  
Nederenamestraat (N46), Welden  
(Oudenaarde)

FR

## DÉPART GAND

### ADRESSE

ICC, Van Rysselbergheedreef 2,  
Citadelpark, Gand

### PERMANENCE

#### Vendredi 28/02

Salle de Réunion Jan Van Ecyk

- ▶ Ouvert de 13h00 à 19h00
- ▶ Inscription des équipes: 13h00 à 15h45

Salle de Réunion Van Rysselberghe

- ▶ Réunion des commissaires UCI, organisation et directeurs sportifs (tirage): 16h00

#### Samedi 29/02

Salle de Réunion Jan Van Ecyk

- ▶ Ouvert de 09h00 à 12h00

### BRIEFING

#### Vendredi 28/02

Salle de Réunion Van Rysselberghe

- ▶ Cours de conducteur: 14h30

#### Samedi 29/02

Salle de Réunion Van Rysselberghe

- ▶ Briefing de sécurité pour les motards: 09h30

### SALLE DE PRESSE

#### Vendredi 28/02

Salle de Réunion Jan Van Ecyk

- ▶ Ouvert de 14h00 à 19h00
- ▶ Remise des documents d'accréditations à la presse (inter)nationale

#### Samedi 29/02

Salle de Réunion Hubert Van Eyck

- ▶ Ouvert de 08h30 à 12h00
- ▶ Réunion photographes de presse en course: 09h45

### JURY UCI - BELGIAN CYCLING

#### Vendredi 28/02 & Samedi 29/02

Salle de Réunion Van der Goes

### INFO DEPART

- ▶ **Zones des équipes** Citadelpark, Gand: plateau Hal 6 – Floraliënhal
- ▶ **Voitures du jury, police et direction de course** Emile Clauslaan, Gand – par Normaalschoolstraat,

Zwijnaardsesteenweg, Karel  
Lodewijk Ledeganckstraat

### ▶ Voitures du pilotage, voitures

**devant la course** Emile Clauslaan, Gand – par Normaalschoolstraat, Zwijnaardsesteenweg, Karel Lodewijk Ledeganckstraat

### ▶ Voitures derrière la course

Krijgslaan, Gand – par Normaalschoolstraat, Zwijnaardsesteenweg, Karel Lodewijk Ledeganckstraat

### PROGRAMME

**09h15 à 11h20** Happening de départ au vélodrome Kuipke avec présentation des coureurs et la signature de la feuille de contrôle

**11h25** Les coureurs se rassemblent dans la zone de départ

**11h35** Départ officieux au Emile Clauslaan, Gand – à l'hauteur de ICC

**11h45** Départ officiel au Hundelgemsesteenweg, Merelbeke après 7 km de neutralisation – à l'hauteur de KBC

**Ravitaillement** 97,5 km  
Nederenamestraat (N46), Welden  
(Oudenaarde)

EN

# START GHENT

## ADDRESS

ICC, Van Rysselbergheedreef 2, Citadelpark, Ghent

## PERMANENCE

### Friday 28/02

Jan Van Eyck Room

- ▶ Open from 1 pm to 7 pm
- ▶ Registration of teams: from 1 pm to 3.45 pm

Van Rysselberghe Room

- ▶ Meeting of UCI commissioners, organisers and sport directors (drawing of lots): 4 pm

### Saturday 29/02

Jan Van Eyck Room

- ▶ Open from 9 am to 12 noon

## BRIEFING

### Friday 28/02

Van Rysselberghe Room

- ▶ Drivers course: 2.30 pm

### Saturday 29/02

Van Rysselberghe Room

- ▶ Safety briefing for the motorcyclists: 09.30 am

## PRESS ROOM

### Friday 28/02

Jan Van Eyck Room

- ▶ Open from 2 pm to 7 pm
- ▶ Distribution of press credentials to national and international press

### Saturday 29/02

Hubert Van Eyck Room

- ▶ Open from 8.30 am to 12 noon

Van der Goes Room

- ▶ Briefing of press photographers in the race: 09.45 am

## JURY UCI - BELGIAN CYCLING

### Friday 28/02 and Saturday 29/02

Van der Goes Room

## INFO START

- ▶ **Riders' enclosure** Citadelpark, Gent: plateau Hal 6 – Floraliënhal
- ▶ **Jury, police and race director vehicles** Emile Clauslaan, Ghent – via Normaalschoolstraat,

Zwijnaardsesteenweg, Karel Lodewijk Ledeganckstraat

- ▶ **Race convoy vehicles** Emile Clauslaan, Ghent – via Normaalschoolstraat, Zwijnaardsesteenweg, Karel Lodewijk Ledeganckstraat
- ▶ **Vehicles after the race convoy** Krijgslaan, Ghent – via Normaalschoolstraat, Zwijnaardsesteenweg, Karel Lodewijk Ledeganckstraat

## PROGRAM

**09.15 am – 11.20 am** *Start event* in 't Kuipke cycling track, with presentation of the riders and signing of the control sheet

**11.25 am** *Riders assemble* in the startbox

**11.35 am** *Unofficial Start* Emile Clauslaan, Ghent – next to the ICC

**11.45 am** *Official start* Hundelgemsesteenweg, after a neutralisation of 7 km – next to KBC

**Feeding Zone** 97,5 km Nederenamestraat (N46), Welden (Oudenaarde)



NL

## AANKOMST NINOVE

### ADRES

Hartencollege Secundair Onderwijs,  
Onderwijslaan 4, Ninove

### PERMANENTIE

- ▶ Open van 11.30 u. tot 19 u.

### PERSZAAL

- ▶ Open van 11.30 u. tot 20 u.
- ▶ Sportzaal, gelijkvloers: Nederlandstalige pers en anderstalige pers
- ▶ Refect, gelijkvloers: Persfotografen
- ▶ Sportzaal, gelijkvloers: Persconferentie na de aankomst

### JURY UCI - BELGIAN CYCLING

- ▶ Open van 11.30 u. tot 20 u.

### INFO AANKOMST

- ▶ **Aankomstlijn** Onderwijslaan, Ninove
- ▶ **Afleiding officiële, ploegen, perswagens en genodigden** 600 m voor de aankomstlijn op de Elisabethlaan, ter hoogte van de Centrumlaan
- ▶ **Douches** Technische Dienst, Paul De Montplein 10, Ninove
- ▶ **Antidopingcontrole** Hartencollege Secundair Onderwijs, Onderwijslaan 4, Ninove

FR

## ARRIVÉE NINOVE

### ADRESSE

Hartencollege Secundair Onderwijs,  
Onderwijslaan 4, Ninove

### PERMANENCE

- ▶ Ouvert de 11h30 à 19h00

### SALLE DE PRESSE

- ▶ Ouvert de 11h30 à 20h00
- ▶ La salle de sport, au rez-de-chaussée: Presse néerlandophone et presse non néerlandophone
- ▶ La salle à manger, au rez-de-chaussée: Photographes de presse
- ▶ La salle de sport, au rez-de-chaussée: La conférence de presse après l'arrivée

### JURY UCI - BELGIAN CYCLING

- ▶ Ouvert de 11h30 à 20h00

### INFO ARRIVÉE

- ▶ **Ligne d'arrivée** Onderwijslaan, Ninove
- ▶ **Déviations officielles et équipes, voitures de presse et invités** 600 m de l'arrivée au Elisabethlaan, à la hauteur de Centrumlaan
- ▶ **Douches** Service technique, Paul De Montplein 10, Ninove
- ▶ **Contrôle antidopage** Hartencollege Secundair Onderwijs, Onderwijslaan 4, Ninove

EN

## FINISH NINOVE

### ADRESS

Hartencollege Secundair Onderwijs,  
Onderwijslaan 4, Ninove

### PERMANENCE

- ▶ Open from 11.30 am to 7 pm

### PRESS ROOM

- ▶ Open from 11.30 am to 8 pm
- ▶ Gym, ground floor: Dutch-language press and Foreign-language press
- ▶ Dining room: Press photographers
- ▶ Gym, ground floor: Press conference after the race

### JURY UCI - BELGIAN CYCLING

- ▶ Open from 11.30 am to 8 pm

### INFO FINISH

- ▶ **Finish line** Onderwijslaan, Ninove
- ▶ **Detour for officials and teams, press vehicles and guests** 600 m before the finish line on Elisabethlaan, near Centrumlaan
- ▶ **Showers** Technical service, Paul De Montplein 10, Ninove
- ▶ **Anti-doping** Hartencollege Secundair Onderwijs, Onderwijslaan 4, Ninove



# WEGWIJZER / ITINÉRAIRE / ITINERARY

	km +	km -	39 km/h	41 km/h	43 km/h
<b>Oost-Vlaanderen</b>					
<b>Gent</b>					
<b>Officiële Start</b> Emile Clauslaan (N60),  Krijgslaan (N60),   Burggravenlaan,   Burggravenlaan,   Burggravenlaan,   Scheide Burggravenlaan	-7.0		11:35	11:35	11:35
<b>Ledeberg</b>					
Achilles Heyndrickxlaan,   Bellevue,   Hundelgemsesteenweg (N444),	-5.5		11:36	11:37	11:37
<b>Merelbeke</b>					
Hundelgemsesteenweg (N444)	-4.0		11:39	11:39	11:39
Hundelgemsesteenweg (N444)    Hundelgemsesteenweg (N444)	-1.9		11:42	11:42	11:42
Hundelgemsesteenweg (N444)    Hundelgemsesteenweg (N444),   Hundelgemsesteenweg (N444)	-1.3		11:43	11:43	11:43
<b>Officiële Start - Na 7,0km neutralisatie thv KBC</b>					
Hundelgemsesteenweg (N444)     Poelstraat	0.0	200.0	11:45	11:45	11:45
Poelstraat	1.7	198.3	11:48	11:47	11:47
<b>Bottelare</b>					
Poelstraat	2.7	197.3	11:49	11:49	11:49
<b>Oosterzele</b>					
<b>Moortsele</b>					
Vijverstraat	4.1	195.9	11:51	11:51	11:51
Vijverstraat    Moortselestraat	4.4	195.6	11:52	11:51	11:51
Moortselestraat	5.4	194.6	11:53	11:53	11:53
<b>Scheldewindeke</b>					
Moortselestraat,  122/95 (11h36)  Van Thorenburghlaan,  Spiegel	5.4	194.6	11:53	11:53	11:53
Spiegel,   Windekouter (N415)	6.9	193.1	11:56	11:55	11:55
Windekouter (N415)	7.5	192.5	11:56	11:56	11:55
<b>Oosterzele</b>					
Windekouter (N415)	7.7	192.3	11:57	11:56	11:56
Windekouter (N415),  Dorp (N415),  Dorp (N415),  Groenweg,   Geraardsbergsesteenweg (N456a),   Geraardsbergsesteenweg (N415),  Houtemstraat (N415)	8.1	191.9	11:57	11:57	11:56
Houtemstraat	10.3	189.7	12:01	12:00	11:59
<b>Sint-Lievens-Houtem</b>					
Bruisbeke	11.6	188.4	12:03	12:02	12:01
Bruisbeke,   Wettersesteenweg (N462),  Monseigneur Meulemansstraat (N462),  Paardenmarkt (N462),  Polbroek (N462)	13.0	187.0	12:05	12:04	12:03
Polbroek (N462),  Espenhoek (N462)	14.7	185.3	12:08	12:06	12:05
<b>Zottegem</b>					
<b>Oombergen</b>					
Oombergenstraat (N462)      Steenweg op Aalst (N46) ,   Steenweg Op Aalst (N46)	15.7	184.3	12:09	12:08	12:07
<b>Eiene</b>					
Steenweg op Aalst (N46)	17.6	182.4	12:12	12:11	12:10
<b>Oosterzele</b>					
<b>Balegem</b>					
Provinciebaan (N46)  122/76 (12h26 - 12h32),  Provinciebaan (N46)	18.3	181.7	12:13	12:12	12:11
<b>Zottegem</b>					
<b>Velzeke-Ruddershove</b>					
Provinciebaan (N46)	19.2	180.8	12:15	12:13	12:12
Provinciebaan (N46)	21.2	178.8	12:18	12:16	12:15
<b>Zwalm</b>					
<b>Hundelgem</b>					
Hundelgemsebaan (N46)	22.9	177.1	12:20	12:18	12:17
<b>Beerlegem</b>					
Beerlegemsebaan (N415)	24.7	175.3	12:23	12:21	12:19
Beerlegemsebaan (N415),  Gaverstraat (N415)	26.4	173.6	12:26	12:24	12:22
Gaverstraat (N415)	26.9	173.1	12:26	12:24	12:23
<b>Gavere</b>					
<b>Dikkelvenne</b>					
Saksenboomstraat (N415),   Saksenboomstraat (N439)	27.3	172.7	12:27	12:25	12:23



	km +	km -	39 km/h	41 km/h	43 km/h
<b>Zwalm</b>					
<b>Meilegem</b>	27.6	172.4	12:27	12:25	12:24
↑ Saksenboomstraat (N439), ↻ Meilegemstraat					
↓ ↑ Meilegemstraat	28.2	171.8	12:28	12:26	12:24
↓ ↑ Meilegemstraat	28.8	171.2	12:29	12:27	12:25
<b>Nederzwalm</b>	29.5	170.5	12:30	12:28	12:26
↑ Lindestraat					
↓ ↑ Lindestraat, ↑ Schoolstraat, ↑ Hoogstraat, ↻ ↑ Stationsstraat	30.0	170.0	12:31	12:29	12:27
↓ ↑ Stationsstraat	31.4	168.6	12:33	12:31	12:29
<b>Sint-Denijs-Boekel</b>	32.6	167.4	12:35	12:33	12:30
↑ Stationsstraat ⚠ 89/63 (12h29 - 12h32), ↑ Heufkensstraat, ↻ Heufkensstraat, ↻ Vredesplein, ↻ ↻ Vredesplein, ↻ Franskouter					
<b>Sint-Blasius-Boekel</b>	35.2	164.8	12:39	12:36	12:34
↑ Franskouter, ↻ Rijkeleie, ⚠ ↻ Boekelbaan (N454)					
↓ ↑ Boekelbaan (N454)	36.3	163.7	12:41	12:38	12:36
<b>Horebeke</b>					
<b>Sint-Maria-Horebeke</b>	36.8	163.2	12:42	12:39	12:36
↻ Meersestraat					
<b>Sint-Kornelis-Horebeke</b>					
↓ ↑ Meersestraat, ↻ Haaghoek	38.2	161.8	12:44	12:41	12:38
⚡ Haaghoek 2000m	38.9	161.1	12:45	12:42	12:39
↓ ↑ Haaghoek	39.0	161.0	12:45	12:42	12:39
<b>Brakel</b>					
<b>Zegelsem</b>	40.0	160.0	12:47	12:44	12:41
↑ Haaghoek, ↻ Leberg					
⚡ <b>Helling / Côte 1: Leberg</b>	41.9	158.1	12:49	12:46	12:43
950m - Gem 4,2% - Max 13,8%					
↻ ↻ Pottenberg					
<b>Elst</b>	42.3	157.7	12:50	12:47	12:44
↑ Pottenberg, ⚠ ↻ Gentsstraat (N415), ↻ Gentsstraat, ↻ ↻ Oudenaardsstraat (N8)					
<b>Zegelsem</b>	44.3	155.7	12:53	12:50	12:47
↑ Oudenaardsstraat (N8)					
<b>Horebeke</b>					
<b>Sint-Kornelis-Horebeke</b>	46.2	153.8	12:56	12:53	12:50
↑ Heerweg (N8)					
<b>Sint-Maria-Horebeke</b>	47.1	152.9	12:57	12:54	12:51
↑ Heerweg (N8)					
<b>Oudenaarde</b>					
<b>Mater</b>	48.5	151.5	13:00	12:56	12:53
↑ Hauwaart (N8), ↑ Geraardsbergenstraat (N8)					
<b>Volkegem</b>	50.7	149.3	13:03	12:59	12:56
↑ Geraardsbergenstraat (N8)					
<b>Edelare</b>	51.8	148.2	13:05	13:01	12:57
↑ Kerzelare (N8), ↑ Edelareberg (N8)					
<b>Leupegem</b>	54.1	145.9	13:08	13:04	13:01
↑ Leupegemstraat (N8), ⚠ ⚠ ↻ Diependaele					
<b>Oudenaarde</b>	54.4	145.6	13:09	13:05	13:01
↑ Diependaele, ↑ Doornikstraat, ⚠ ↻ Jan Jozef Raepsaetplein, ↻ Remparden, ↻ ↻ Bergstraat (N453), ↑ Tussenbruggen (N453) ⚠ Schelde					
↑ Tussenbruggen (N453), ↑ Krekelput (N453), ↻ Jezuietenplein (N453), ↻ Gentiel Antheunisplein (N453), ↑ Woeker (N453), ↑ Achter de Wacht (N453), ↑ Wijngaardstraat (N453), ↻ Tacambaroplein, ↑ Beverestraat, ⚠	55.3	144.7	13:10	13:06	13:02
<b>Bevere</b>	56.6	143.4	13:12	13:08	13:04
↑ Beverestraat, ↻ Wortegemstraat ⚠ N60, ↑ Oudenaardseweg					
<b>Wortegem-Petegem</b>					
<b>Moregem</b>	58.7	141.3	13:15	13:11	13:07
↑ Oudenaardseweg					
<b>Wortegem</b>	61.1	138.9	13:19	13:14	13:10
↑ Oudenaardseweg, ⚠ ⚠ ↻ Kruishoutemseweg (N494)					
<b>Kruisem</b>					

	km +	km -	39 km/h	41 km/h	43 km/h
<b>Nokere</b>					
↑ Anzegemsesteenweg (N494)	64.7	135.3	13:25	13:20	13:15
<b>Kruishoutem</b>					
↑ Anzegemsesteenweg (N494)	66.6	133.4	13:27	13:22	13:18
↓ Anzegemsesteenweg (N494), ↔ Oudenaardsesteenweg (N459)	67.2	132.8	13:28	13:23	13:19
↓ Oudenaardsesteenweg (N459)	67.9	132.1	13:30	13:24	13:20
<b>Wannegem-Lede</b>					
↑ Oudenaardsesteenweg (N459)	68.4	131.6	13:30	13:25	13:20
↔ Wannegemdorp	69.2	130.8	13:31	13:26	13:22
↓ Wannegemdorp, ↘ Huissepontweg	69.5	130.5	13:32	13:27	13:22
⬆ Huissepontweg 1800m	69.9	130.1	13:33	13:27	13:23
↑ Huissepontweg					
↓ Huissepontweg, ↔ Ledekerkweg	70.4	129.6	13:33	13:28	13:23
↓ Lededorp, ⬆ 200m, ↘ Ledepontweg	71.9	128.1	13:36	13:30	13:25
↓ Ledepontweg	72.4	127.6	13:36	13:31	13:26
<b>Kruisem</b>					
<b>Huise</b>					
↔ Rooigemstraat, ↑ Rooigemstraat	72.6	127.4	13:37	13:31	13:26
<b>Oudenaarde</b>					
<b>Mullem</b>					
↑ Rooigem	73.7	126.3	13:38	13:33	13:28
↓ Rooigem, ⚠ ↔ Mullemstraat, ↑ Mullemdorp, ⬆ 200m, ↑ Korte Aststraat	74.1	125.9	13:39	13:33	13:28
⚠ <b>Helling / Côte 2: Den Ast</b>	75.6	124.4	13:41	13:36	13:30
450m					
<b>Kruisem</b>					
↔ Lange Aststraat					
<b>Huise</b>					
↑ Lange Aststraat					
↓ Lange Aststraat, ↑ Huiseplein, ↔ Kloosterstraat	76.4	123.6	13:43	13:37	13:32
↓ Kloosterstraat	77.0	123.0	13:43	13:38	13:32
<b>Lozer</b>					
↑ Kloosterstraat, ⚠ ↔ Ouwegemsesteenweg (N435), ⚠ ↔ Nazarethsesteenweg (N437)	77.8	122.2	13:45	13:39	13:34
<b>Ouwegem</b>					
↑ Nazarethsesteenweg (N437)	81.5	118.5	13:50	13:44	13:39
<b>Nazareth</b>					
↑ Boeregemstraat (N437)	81.8	118.2	13:51	13:45	13:39
<b>Kruisem</b>					
<b>Ouwegem</b>					
⚠ ↔ Steenweg op Deinze (N35)	83.0	117.0	13:53	13:46	13:41
<b>Nazareth</b>					
↑ Steenweg op Deinze (N35)	84.7	115.3	13:55	13:49	13:43
<b>Gavere</b>					
<b>Asper</b>					
⚠ ↘ Stationsstraat (N439), ⚠ 86/77 (13h46)	85.4	114.6	13:56	13:50	13:44
<b>Gavere</b>					
↑ Stationsstraat (N439), ⚠ (Scheide)	86.9	113.1	13:59	13:52	13:46
↓ Stationsstraat (N439), ↔ Kasteeldreef (N439), ↑ Kloosterstraat (N439), ↑ Molenstraat (N439)	87.3	112.7	13:59	13:53	13:47
↓ Nijverheidstraat (N439)	88.7	111.3	14:01	13:55	13:49
<b>Dikkevenne</b>					
↑ Nijverheidstraat (N439)	89.0	111.0	14:02	13:55	13:49
↓ Nijverheidstraat (N439), ↑ Kerkstraat (N439)	89.3	110.7	14:02	13:56	13:50
↓ Kerkstraat (N439)	90.9	109.1	14:05	13:58	13:52
<b>Zwalm</b>					
<b>Meilegem</b>					
↑ Saksenboomstraat (N439), ↔ Meilegemstraat	91.3	108.7	14:05	13:59	13:52
↓ Meilegemstraat	92.1	107.9	14:07	14:00	13:54

	km +	km -	39 km/h	41 km/h	43 km/h
Meilegemstraat	92.7	107.3	14:08	14:01	13:54
<b>Nederzwalm</b>					
Lindestraat	93.4	106.6	14:09	14:02	13:55
Lindestraat, Schoolstraat, Hoogstraat, Hoogstraat (N46)	94.0	106.0	14:10	14:02	13:56
<b>Oudenaarde</b>					
<b>Weiden</b>					
Weldenstraat (N46)	95.4	104.6	14:12	14:05	13:58
<b>Bevoorrading</b>					
Nederenamestraat (N46)	97.5	102.5	14:15	14:08	14:01
<b>Nederename</b>					
Nederenamestraat (N46)	98.0	102.0	14:16	14:08	14:02
<b>Ename</b>					
Abdijstraat (N46), Beaucarnestraat (N441), Zwijndries (N441), Katteberg (N441)	99.6	100.4	14:18	14:11	14:04
<b>Helling / Côte 3: Katteberg</b>					
Katteberg (N441)	101.4	98.6	14:21	14:13	14:06
<b>Mater</b>					
Natendries (N441)	101.4	98.6	14:21	14:13	14:06
<b>Volkegem</b>					
<b>Holleweg</b>					
Holleweg (N441), Hauwaart (N8)	102.1	97.9	14:22	14:14	14:07
<b>Horebeke</b>					
<b>Sint-Maria-Horebeke</b>					
Heerweg (N8), Bovenstraat	105.4	94.6	14:27	14:19	14:12
<b>Sint-Kornelis-Horebeke</b>					
Bovenstraat	106.6	93.4	14:29	14:21	14:14
Bovenstraat, Haaghoeck	107.3	92.7	14:30	14:22	14:15
<b>Haaghoeck 2000m</b>					
Haaghoeck	107.8	92.2	14:31	14:23	14:15
Haaghoeck	108.0	92.0	14:31	14:23	14:16
<b>Brakel</b>					
<b>Zegelsem</b>					
Haaghoeck, Leberg	109.0	91.0	14:33	14:24	14:17
<b>Helling / Côte 4: Leberg</b>					
950m - Gem 4,2% - Max 13,8%	110.9	89.1	14:36	14:27	14:20
Pottenberg					
<b>Elst</b>					
Pottenberg, Gentsestraat (N415)	111.3	88.7	14:36	14:28	14:20
<b>Zwalm</b>					
<b>Sint-Blasius-Boekel</b>					
Hooglaan (N415), Zuidlaan (N415)	112.9	87.1	14:39	14:30	14:23
<b>Roborst</b>					
Borstekouterstraat	114.9	85.1	14:42	14:33	14:25
Borstekouterstraat, Borstekouterstraat (380m)	115.7	84.3	14:43	14:34	14:26
Borstekouterstraat 89/52 (14h28 - 14h32)	116.6	83.4	14:44	14:36	14:28
<b>Zottegem</b>					
<b>Velzeke-Ruddershove</b>					
Paddestraat	116.8	83.2	14:45	14:36	14:28
<b>Paddestraat 2300m</b>					
Paddestraat, Romeinsplein, Beugelstraat,	117.0	83.0	14:45	14:36	14:28
Paddestraat, Romeinsplein, Beugelstraat,	119.0	81.0	14:48	14:39	14:31
<b>Strijpen</b>					
Beugelstraat, Strijpenplein, Strijpenplein (N454), Rijkestraat (N454)	120.9	79.1	14:51	14:42	14:34
Rijkestraat (N454), 89/50 (14h27 - 14h33), Rijkestraat (N454)	121.8	78.2	14:52	14:43	14:35
<b>Zwalm</b>					
<b>Roborst</b>					
Zottegemsesteenweg (N454), Sint-Annastraat	123.2	76.8	14:55	14:45	14:37
<b>Rozebeke</b>					
Sint-Annastraat, Rozebekeplein, Rekeberg					

	km +	km -	39 km/h	41 km/h	43 km/h
<b>Helling / Côte 5: Rekelberg</b> 800m - Gem 4% - Max 9% ↑ Rekelberg	126.0	74.0	14:59	14:49	14:41
<b>Brakel</b>					
<b>Michelbeke</b>	126.4	73.6	14:59	14:50	14:41
↑ Rekelberg, ↻ Borgveld, ↻ Boembeke, ↑ Heksteelstraat					
↑ Meierij, ↑ Heksteelstraat	128.4	71.6	15:03	14:53	14:44
↑ Heksteelstraat, ↻↻ Guido Gezellestraat, ↻↻ Meierij	129.0	71.0	15:03	14:54	14:45
<b>Nederbrakel</b>	130.1	69.9	15:05	14:55	14:47
↑ Molenberg (N462), ↑ Moriaanstraat (N462)					
↑ Moriaanstraat (N462), ↑ Watermolenstraat (N462), ↻ Driehoeksstraat, ⚠ ⚠ ⚠, ↻↻ Kerkhofstraat	131.1	68.9	15:07	14:57	14:48
↑ Kerkhofstraat, ↑ Valkenbergstraat	132.9	67.1	15:09	14:59	14:50
<b>Helling / Côte 6: Valkenberg</b>	133.9	66.1	15:11	15:01	14:52
540m - Gem 8,1% - Max 12,8% ↻↻ Twaalfbunderstraat, ↻↻ ↻ Gentsestraat (N415), ↻↻ Oudenaardsestraat (N8)					
<b>Zegelsem</b>	135.7	64.3	15:14	15:04	14:54
↑ Oudenaardsestraat (N8)					
<b>Horebeke</b>					
<b>Sint-Kornelis-Horebeke</b>	137.7	62.3	15:17	15:06	14:57
↑ Heerweg (N8)					
<b>Sint-Maria-Horebeke</b>	138.6	61.4	15:18	15:08	14:58
↑ Heerweg (N8)					
<b>Oudenaarde</b>					
<b>Volkegem</b>	142.2	57.8	15:24	15:13	15:03
↑ Geraardsbergenstraat (N8), ↻ Steenbergstraat					
↑ Steenbergstraat, ↻↻ Rogier Van Brakelstraat, ↑ De La Kethulleplein, 🏠 50m, ↑ Volkegemberg, ↻ Wolvenberg	143.7	56.3	15:26	15:15	15:06
<b>Helling / Côte 7: Wolvenberg</b>	145.2	54.8	15:28	15:18	15:08
645m - Gem. 7,9% - Max. 17,3% <b>Mater</b> ↑ Ruitersstraat					
⚠ Ruitersstraat 800m ↻↻ Sint-Amelbergastraat, ↻ Kleistraat, ↻ Kleistraat, ↻↻ Bronstraat, ↻ Zwadderkotstraat, ↻ Kerkgate	145.4	54.6	15:29	15:18	15:08
⚠ Kerkgate 1030m ↑ Kerkgate, ↑ Matersplein	148.6	51.4	15:34	15:22	15:12
↑ Keirestraat, ⚠, ↻ Jagerij	149.0	51.0	15:34	15:23	15:13
⚠ Jagerij 800m ↑ Jagerij, ⚠, ↑ Tissenhove, ↻ Bruul, ↻ Duisbeke, ↻ Meerhem, ↻↻ Smarre	150.0	50.0	15:36	15:25	15:14
151.2	48.8	15:38	15:26	15:16	
<b>Zwalm</b>					
<b>Sint-Denijs-Boekel</b>	157.0	43.0	15:47	15:35	15:24
↻ Molenberg					
<b>Helling / Côte 8: Molenberg</b>	157.5	42.5	15:47	15:35	15:25
463m - Gem. 7% - Max. 14,2% - 🏠 300m ↻↻ Wijlegem, ⚠ ↻ Franskouter, ↻ Rijkeleie, ⚠ ↻ Boekelbaan (N454)					
<b>Sint-Blasius-Boekel</b>	158.2	41.8	15:48	15:36	15:26
↑ Boekelbaan (N454)	159.3	40.7	15:50	15:38	15:27
<b>Horebeke</b>					
<b>Sint-Maria-Horebeke</b>	159.9	40.1	15:51	15:39	15:28
↻ Meersestraat					
<b>Sint-Kornelis-Horebeke</b>					
↑ Meersestraat, ↻ Haaghoek	161.3	38.7	15:53	15:41	15:30
⚠ Haaghoek 2000m ↑ Haaghoek	162.0	38.0	15:54	15:42	15:31
162.1	37.9	15:54	15:42	15:31	
<b>Brakel</b>					
<b>Zegelsem</b>	163.1	36.9	15:56	15:44	15:33
↑ Haaghoek, ↻ Leberg					
<b>Helling / Côte 9: Leberg</b>	165.0	35.0	15:59	15:46	15:35
950m - Gem 4,2% - Max 13,8% ↻↻ Pottenberg					
<b>Elst</b>	165.4	34.6	15:59	15:47	15:36
↑ Pottenberg, ⚠ N415, ↑ ↻ Lepelstraat					
↑ Lepelstraat, ↻ ↻ Lepelstraat	165.5	34.5	16:00	15:47	15:36
↑ Lepelstraat	166.0	34.0	16:00	15:48	15:37
<b>Michelbeke</b>	166.5	33.5	16:01	15:49	15:37
↑ Lepelstraat					
↑ ↻ Guido Gezellelaan, ↻ ↻ Groenstraat, ⚠ ↻ Riedeplein	166.9	33.1	16:02	15:49	15:38
↑ Berendries	168.2	31.8	16:04	15:51	15:40

	km +	km -	39 km/h	41 km/h	43 km/h
<b>Sint-Maria-Oudenhove</b> ▲ <b>Helling / Côte 10: Berendries</b> 940m - Gem. 7% - Max. 12,3% ⬆️ Kasteeldreef (N462), ⬆️ Elverenberg, ⬆️ Vossensholstraat	169.0	31.0	16:05	15:52	15:41
<b>Zottegem</b> <b>Sint-Maria-Oudenhove</b> ⬆️ Vossensholstraat	171.0	29.0	16:08	15:55	15:44
▲ <b>Helling / Côte 11: Elverenberg - Vossenhol</b> 1268m - Gem. 3.6% - Max. 9% ⬆️ Vossensholstraat, ⚠️ Hongerstraat, ⬆️ Bonte (650 m)	171.5	28.5	16:09	15:56	15:44
<b>Lierde</b> <b>St-Martens-Lierde</b> ⬆️ Bonte, ⬆️ Steenweg (N8)	172.9	27.1	16:11	15:58	15:46
<b>St- Maria-Lierde</b> ⬆️ Steenweg (N8)	173.8	26.2	16:12	15:59	15:48
⬆️ Steenweg (N8), ⬆️ Nieuwstraat	174.6	25.4	16:14	16:00	15:49
<b>St-Martens-Lierde</b> ⬆️ Nieuwstraat, ⬆️ Kloosterstraat, ⬆️ Opstaldries	175.6	24.4	16:15	16:02	15:50
⚠️ Opstaldries	176.8	23.2	16:17	16:04	15:52
<b>Deftinge</b> ⬆️ Wassegemstraat	177.1	22.9	16:17	16:04	15:52
⬆️ Wassegemstraat, ⬆️ Kerkstraat, ⬆️ Geraardsbergsestraat	178.0	22.0	16:19	16:05	15:53
⚠️ ⬆️ Geraardsbergsestraat	179.2	20.8	16:21	16:07	15:55
<b>Geraardsbergen</b> <b>Goferdinge</b> ⬆️ Hazelaarstraat, ⬆️ Oudenaardsestraat (N493)	179.8	20.2	16:22	16:08	15:56
<b>Geraardsbergen</b> ⬆️ Oudenaardsestraat (N493), ⚠️ N42, ⬆️ Oudenaardsestraat	181.1	18.9	16:24	16:10	15:58
⬆️ Oudenaardsestraat (N493), ⚠️ N42, ⬆️ Oudenaardsestraat, ⬆️ Grotestraat, ⬆️ Brugstraat, ⬆️ Markt, ⬆️ Markt, ⬆️ Vesten, ⬆️ Oudebergstraat (Volgers: ⬆️ Oude Steenweg), ⬆️ Muur, ⬆️ Kapelmuur	181.3	18.7	16:24	16:10	15:58
▲ <b>Helling / Côte 12: Muur - Kapelmuur</b> 475m - Gem. 9,3% - Max. 19.8% - 475m Driepikkel, ⬆️ Oude Steenweg, ⚠️ Onkerzelestraat, ⚠️ Brusselsestraat	183.3	16.7	16:27	16:13	16:01
<b>Collect Zone</b> ⬆️ Brusselsestraat, ⬆️ Brusselsestraat, ⬆️ Brusselsestraat, ⬆️ Kapellestraat	185.4	14.6	16:30	16:16	16:04
⚠️ ⬆️ Kapellestraat	186.3	13.7	16:32	16:18	16:05
<b>Moerbeke</b> ⬆️ Bosberg	186.8	13.2	16:32	16:18	16:06
▲ <b>Helling / Côte 13: Bosberg</b> 980m - Gem. 5,8% - Max. 11% - 400m	187.2	12.8	16:33	16:19	16:06
<b>Vlaams-Brabant</b> <b>Galmaarden</b> ⬆️ Heirbaan	187.2	12.8	16:33	16:19	16:06
<b>Oost-Vlaanderen</b> <b>Geraardsbergen</b> <b>Waarbeke</b> ⬆️ Meidries	189.2	10.8	16:36	16:22	16:09
<b>Nieuwenhove</b> ⬆️ Diefhoek	190.3	9.7	16:38	16:23	16:10
⬆️ Diefhoek, ⚠️ ⬆️ Overraad, ⚠️ ⬆️ Dorp, ⬆️ Nieuwenhovestraat	190.6	9.4	16:38	16:24	16:11
<b>Ninove</b> <b>Denderwindeke</b> ⬆️ Krepelstraat	191.8	8.2	16:40	16:26	16:13
⬆️ Krepelstraat, ⬆️ Edingssesteenweg (N255)	194.1	5.9	16:44	16:29	16:16
⬆️ Edingssesteenweg (N255)	195.2	4.8	16:45	16:31	16:17
<b>Meerbeke</b> ⬆️ Edingssesteenweg (N255)	195.9	4.1	16:46	16:32	16:18
⬆️ Edingssesteenweg (N255)	197.3	2.7	16:48	16:34	16:20
<b>Ninove</b> ⬆️ Leopoldlaan (N8), ⬆️ Elisabethlaan (N8), ⬆️ Centrumlaan	197.8	2.2	16:49	16:34	16:21
⬆️ Centrumlaan, Renners: ⬆️ Onderwijslaan, ⬆️ Onderwijslaan Volgers: ⬆️ Centrumlaan	199.3	0.7	16:52	16:37	16:23
⚠️ ⚠️ <b>Aankomst - Arrivée</b>	200.0	0.0	16:53	16:38	16:24

## WEDSTRIJD- REGLEMENT

**Art. 1 Organisatie** De 75ste Omloop Het Nieuwsblad wordt georganiseerd door vzw RIA (Renners In Aantocht) en wordt verreden op zaterdag 29 februari 2020 onder de reglementen van Belgian Cycling en de UCI.

**Art. 2 Type wedstrijd** De Omloop Het Nieuwsblad is voorbehouden voor Elite en Elite -23 jaar. De wedstrijd maakt deel uit van de UCI WorldTour. Overeenkomstig het UCI-reglement, worden volgende punten voor het WorldTour klassement Heren Elite en Elite -23 jaar.

**Art. 3 Deelname** Volgens Art. 2.1.005 van het UCI-reglement, kunnen volgende ploegen deelnemen aan de wedstrijd: UCI WorldTeams (verplicht), continentale professionele teams. Het aantal renners per ploeg bedraagt minimum 5 en maximaal 7 renners, volgens het Art. 2.2.003 van het UCI-reglement.

**Art. 4 Permanentie** De permanentie bij de start is in ICC Gent, Van Rysselberghe-dreef 2 (Citadelpark), Gent (Jan Van Eyckzaal) op vrijdag 28 februari 2020

van 13.00u tot 19.00u, De bevestiging van de deelnemers die aan de start komen en het afhaken van de rugnummers door de verantwoordelijke van de ploeg gebeurt op de permanentie tussen 13u00 en 15u45, vrijdag 28 februari 2020.

De vergadering met de ploegleiders, in aanwezigheid van het college van commissarissen, heeft in hetzelfde gebouw plaats om 16.00u, conform Art. 1.2.087 van het UCI-reglement.

**Art. 5 Radio Tour** De wedstrijd informatie wordt uitgezonden via Radio Tour op de frequentie 164,63125 MHz.

**Art. 6 Neutrale wagens** De 4 neutrale wagens en neutrale motor worden geleverd door Shimano.

**Art. 7 Uitschakeling door achterstand** Elke renner die aankomt met een achterstand van meer dan 8% van de tijd van de winnaar wordt niet weerhouden in de klassering. Deze tijd kan bij uitzondering aangepast worden door het college van commissarissen in samenspraak met de organisatie.

**Art. 8 Klassementsprijzen** Het prijzenbedrag is bepaald door de UCI. Totaal: € 40.000. Dit bedrag wordt van de 1ste tot en met de 20ste als volgt verdeeld:

1) € 16.000; 2) € 8.000; 3) € 4.000; 4) € 2.000; 5) € 1.600; 6) € 1.200; 7) € 1.200; 8) € 800; 9) € 800; 10) € 400; 11) € 400; 12) € 400; 13) € 400; 14) € 400; 15) € 400; 16) € 400; 17) € 400; 18) € 400; 19) € 400; 20) € 400.

**Art. 9 Medische controle - antidopingcontrole** De reglementen van de UCI inzake antidoping gelden voor deze wedstrijd. Bovendien geldt ook de Vlaamse wetgeving inzake antidoping conform de wetgeving van de Vlaamse Gemeenschap. De medische controle vindt plaats in het Hartencollege Secundair Onderwijs, Onderwijslaan 4, Ninove.

**Art. 10 Protocol** Conform Art. 1.2.112 van het UCI-reglement worden de eerste drie in de uitslag van de Omloop Het Nieuwsblad verzocht zich na de aankomst naar het huldigingspodium te begeven. De winnaar wordt tevens verzocht zich na de medische controle naar de perszaal (interviewruimte) in het Hartencollege Secundair Onderwijs, Onderwijslaan 4, Ninove te begeven voor interviews.

**Art. 11 Boetes** De boetes zijn overeenkomstig het UCI-reglement.

## RÈGLEMENT DE LA COURSE

**Art. 1 Organisation** Le 75<sup>e</sup> Circuit Het Nieuwsblad est organisé par la vzw RIA (Renners In Aantocht) sous les règlements de Belgian Cycling et de l'UCI. Il a lieu le samedi 29 février 2020.

**Art. 2 Type d'épreuve** L'épreuve est réservée aux athlètes des catégories Hommes Elite et Elite -23 ans. Elle est inscrite au calendrier UCI WorldTour conformément au règlement UCI, elle attribue les points suivants pour le classement WorldTour Hommes Elite et Elite -23 ans.

**Art. 3 Participation** Conformément à l'article 2.1.005 du règlement UCI, l'épreuve est ouverte aux équipes suivantes: UCI WorldTeams

(obligatoire), équipes continentales professionnelles UCI. Conformément à l'article 2.2.003 du règlement UCI, le nombre de coureurs par équipe est de minimum 5 et de maximum 7 coureurs.

**Art. 4 Permanence** La permanence de départ se tient, le vendredi 28 février 2020, de 13h à 19h, ICC Gent, Van Rysselberghe-dreef 2 (Citadelpark), Gand (salle de réunion Jan Van Eyck). La confirmation des partants et le retrait des dossards par les responsables des équipes se fait à la permanence de 13h à 15h45, le vendredi 28 février 2020. La réunion des directeurs sportifs, organisée suivant l'article 1.2.087 du règlement UCI, en présence des membres du collège des commissaires, est fixée à 16h, dans le même bâtiment.

**Art. 5 Radio Tour** Les informations sur la course sont émises sur la fréquence Radio-Tour de 164,63125 MHz.

**Art. 6 Assistance Technique neutre** Les 4 voitures neutres et la moto neutre sont livrées par Shimano.

**Art. 7 Délais d'arrivée** Tout coureur arrivant dans un délai dépassant 8% du temps du vainqueur n'est plus retenu au classement. Le délai peut être augmenté en cas de circonstances exceptionnelles par le Collège des Commissaires, en consultation avec l'organisateur.

**Art. 8 Prix** Le montant total des prix est fixé par l'UCI à 40.000 €. Ce montant sera divisé du 1<sup>e</sup> jusqu'au 20<sup>e</sup> comme suit: 1) 16.000 €; 2) 8.000 €; 3) 4.000 €; 4) 2.000 €; 5) 1.600 €; 6) 1.200 €; 7) 1.200 €; 8) 800 €; 9) 800 €; 10) 400 €; 11) 400 €; 12) 400 €; 13) 400 €; 14) 400 €; 15) 400 €; 16) 400 €; 17) 400 €; 18) 400 €; 19) 400 €; 20) 400 €.

**Art. 9 Contrôle médical - Antidopage** Le règlement antidopage de l'UCI s'applique intégralement à la présente

<p>épreuve. En outre, la législation antidopage flamande, s'applique conformément aux dispositions de loi de la Communauté flamande. Le contrôle antidopage a lieu au Hartencollege Secundair Onderwijs, Onderwijslaan 4, Ninove.</p> <p><b>Art. 10 Protocole</b> Conformément à</p>	<p>l'article 1.2.112 du règlement UCI, les coureurs suivants doivent se présenter au protocole (podium): les 3 premiers de l'épreuve Circuit Het Nieuwsblad. Après cette cérémonie protocolaire le vainqueur du classement est prié de se rendre à la salle de presse pour les interviews au Hartencollege Secundair</p>	<p>Onderwijs, Onderwijslaan 4, Ninove.</p> <p><b>Art. 11 Pénalités</b> Le barème de pénalités de l'UCI est le seul applicable.</p>
--	--	--

<p><b>EN</b></p> <h2>RACE REGULATIONS</h2> <p><b>Art. 1 Organisation</b> The 75<sup>th</sup> Omloop Het Nieuwsblad is organised by RIA (Renners In Aantocht) VZW and will be held according to the regulations of Belgian Cycling and the UCI on Saturday 29 February 2020.</p> <p><b>Art. 2 Race type</b> The Omloop Het Nieuwsblad is reserved for Elites and Elites Under 23. The race is part of the UCI WorldTour. In accordance with the UCI Regulations, the following items apply to the WorldTour rankings of Elite Men and Elites Under 23.</p> <p><b>Art. 3 Participation</b> According to Art. 2.1.005 of the UCI Regulations, the following teams may take part in the race: UCI WorldTeams (required), professional continental teams. The number of riders per team must be a minimum of 5 and a maximum of 7 according to Art. 2.2.003 of the UCI Regulations.</p> <p><b>Art. 4 Race headquarters</b> The start line race headquarters will be located at ICC Ghent, Van Rysselbergheedreef 2 (Citadelpark), Ghent (Jan Van Eyck Room) on Friday 28 February 2020 from 1 pm to 7 pm. Confirmation of</p>	<p>the participants entering the race and distribution of race numbers to the team representatives will take place at the race headquarters between 2 pm and 3.45 pm on Friday 28 February 2020. The meeting of the team managers, in the presence of the commissioners' panel, will take place in the same building at 4 pm in compliance with Art. 1.2.087 of the UCI Regulations.</p> <p><b>Art. 5 Radio Tour</b> Race information will be broadcast via Radio Tour at the frequency 164.63125 MHz.</p> <p><b>Art. 6 Neutral vehicles</b> The 4 neutral vehicles and neutral motorcycle will be supplied by Shimano.</p> <p><b>Art. 7 Elimination due to lagging</b> Any rider finishing in a time exceeding that of the winner by more than 8% will not be placed. This time limit may in exceptional circumstances be adjusted by the commissioners' panel in consultation with the organiser.</p> <p><b>Art. 8 Classification prizes</b> The prize amounts are determined by the UCI. Total: € 40,000. This amount will be divided among those in 1st through 20th place as follows: 1) € 16,000; 2) € 8,000; 3) EUR 4,000; 4) € 2,000; 5) € 1,600; 6) € 1,200; 7) € 1,200; 8) € 800; 9) € 800;</p>	<p>10) € 400; 11) € 400; 12) € 400; 13) € 400; 14) € 400; 15) € 400; 16) € 400; 17) € 400; 18) € 400; 19) € 400; 20) € 400.</p> <p><b>Art. 9 Medical control/anti-doping control</b> The regulations of the UCI on anti-doping apply to this race. Flemish anti-doping legislation also applies in compliance with the laws of the Flemish Community. The medical control will take place at Hartencollege Secundair Onderwijs, Onderwijslaan 4, Ninove.</p> <p><b>Art. 10 Protocol</b> In accordance with Art. 1.2.112 of the UCI Regulations, the first three riders in the Omloop Het Nieuwsblad will be invited to proceed to the ceremonial podium after the finish. The winner will also be requested to proceed, after the medical control, to the press room (interview space) at Hartencollege Secundair Onderwijs, Onderwijslaan 4, Ninove for interviews.</p> <p><b>Art. 11 Fines</b> Fines will be levied in accordance with the UCI Regulations.</p>
--	---	---

## PUNTEN / POINTS / POINTS

Plaats/Place/Place	1	2	3	4	5	6	7	8	9	10	11	12	13	14	15	16	17	18	19	20
Punten/Points/Points	300	250	215	175	120	115	95	75	60	50	40	35	30	25	20	20	20	20	20	20
	21	22	23	24	25	26	27	28	29	30	31	32	33	34	35	36	37	38	39	40
	12	12	12	12	12	12	12	12	12	12	5	5	5	5	5	5	5	5	5	5
	41	42	43	44	45	46	47	48	49	50	51	52	53	54	55	56	57	58	59	60
	5	5	5	5	5	5	5	5	5	5	2	2	2	2	2	1	1	1	1	1

# ORGANOGRAM / ORGANIGRAMME / ORGANOGRAM

## CONTACT

Omloop Het Nieuwsblad  
Flanders Classics nv  
Harensessesteenweg 228 – 1800 Vilvoorde  
T +32 2 303 35 00 – F +32 2 303 35 54  
info@flandersclassics.be  
www.omloophetnieuwsblad.be

## ORGANISATIECOMITÉ COMITÉ D'ORGANISATION ORGANISATION COMMITTEE

Wouter Vandenhoute, Erik Watté,  
Wim Tack, Tomas Van Den Spiegel,  
Wim Van Herreweghe, Nicolas Denys,  
Raoul De Weger, Dirk Van Nijverseel,  
Maja Leye, Chris Mannaerts, Mart Tas,  
Jozefien Voet, Mathias Schoot, Bram  
Caignau, Lore Camerlinck, Annelore  
Cleuren, Stephanie Clerckx, Nena  
Lennis, Tom Van Campfort, Seb Toye,  
Simon Haegeman, Laurens Lenaerts, Jef  
Hollebecq, Evelien Van Sinay, Loes De  
Neve, Stephanie Taveirne

## KOERSDIRECTIE DIRECTION DE COURSE RACE MANAGEMENT

**Koersdirecteur /  
Directeur de course / Race director**  
Scott Sunderland  
**Adjunct koersdirecteur / Directeur de  
course adjoint / Deputy race director**  
Jacques Haesebeijt  
+32 475 61 79 18

Peter Van Petegem  
Wim Van Herreweghe  
+32 475 37 07 00  
Nicolas Denys  
+32 474 85 70 16

## SECRETARIAAT SÉCRÉTARIAT SECRETARIAT

Maja Leye +32 2 303 36 97  
+32 474 55 45 13  
Mart Tas +32 2 303 37 23  
+32 474 42 92 50  
Lore Camerlinck +32 2 303 37 26  
+32 498 80 09 32

## REGULATOREN RÉGULATEURS REGULATORS

Frank Hoste, Jurgen Foré

## TECH. COÖRDINATIE FED. POLITIE COORDINATEUR TECH. POLICE FÉD. TECH. COORDINATOR FED. POLICE

Onder leiding van commissaris /  
Sous la direction du commissaire /  
Led by commissioner Kristiaan Popelier

## COÖRDINATIE START-AANKOMST COORDINATION DÉPART-ARRIVÉE ORGANIZATION START-FINISH

**Start / Départ / Start (Gent)**  
Pieter Cocquyt +32 471 99 08 02  
**Aankomst / Arrivée / Finish  
(Meerbeke)**  
Eddy Thiessen +32 475 26 31 35

## TV RECHTEN DROITS TÉLÉ TV RIGHTS

**Host Broadcaster**  
VRT Sporza  
**Internationaal / International**  
IMG Sports Media  
**Coördinatie / Coordination /  
Coordination Flanders Classics**  
Britt Spooren, Raoul De Weger



**PERSDIENST**

**SERVICE DE PRESSE**

**PRESSROOM**

**Perschef / Chef presse / Press Officer**

Hugo Coorevits +32 477 47 48 17

**Coördinatie / Coordination /  
Coordination**

Guy Vermeiren +32 477 47 77 31

**PERMANENTIE**

**PERMANENCE**

Maja Leye +32 474 55 45 13

Maaïke Bauwens +32 477 51 82 91

**VIP**

**Coördinatie & organisatie /  
Coordination & organisation /  
Coordination & organization**

Nicolas Denys +32 474 85 70 16

Raymond De Schrijver +32 475 81 41 15

**Productie / Production / Production**

Panama

**Back office & verkoop / Vente / Sale**

Mart Tas +32 474 42 92 50

**PROTOCOL**

**PROTOCOLE**

**PROTOCOL**

Nicolas Denys +32 474 85 70 16

**VEILIGHEIDSCOÖRDINATIE**

**COORDINATION DE SÉCURITÉ**

**SECURITY ADVISOR**

Carlos De Vos +32 498 86 92 45

Walter Wouters +32 475 62 14 81

**MOBIELE SEINGEVERS**

**SIGNALEURS MOBILE**

**MOBILE SIGNALLERS**

**Regulator** Kenny De Marteleire

Walter Wouters, Hendrik Janssens

**SEINGEVERS EN SIGNALISATIE**

**SIGNALEURS ET SIGNALISATION**

**SIGNALLERS AND SIGNALISATION**

Jean-Pierre De Frenne +32 498 36 33 65

**PLAATSING PUBLICITEIT**

**PLACEMENT DE PUBLICITÉ**

**PUBLICITY PLACEMENT**

ET Productions – Eddy Thiessen

+32 475 26 31 35

**MEDISCHE DIENST**

**SERVICE MÉDICAL**

**MEDICAL SERVICE**

**Infonummer / Numéro de téléphone  
général / General phone number:**

+32 499 19 28 84

**Coördinator / Coordinateur /  
Coordinator:**

Luc Devolder

**Adjunct Coördinator / Coordinateur  
adjoint / Deputy Coordinator:**

Caroline Dom +32 498 27 27 09

**Dokter / Médecin / Doctor**

Dr. W. Jacobs (HA/MP) +32 471 60 57 68

Dr. J. Hendrickx +32 475 37 98 61

Dr. M. Vermeersch +32 497 54 70 53

**Ziekenwagens / Ambulances**

Ambulancedienst Turnhout (3)

**Hulpdiensten vertrek/aankomst /**

**Service d'urgence départ/arrivée /**

**Medical first-aid start/finish:**

Rode Kruis Vlaanderen

**WEBMASTER**

Nena Leunis +32 476 40 85 39

www.flandersclassics.be

**GRAFISCHE COMMUNICATIE**

**COMMUNICATION GRAPHIQUE**

**GRAPHIC COMMUNICATION**

Jan Wouters, Zeger Van Garsse

**WEGWIJZER EN PLANNEN**

**ITINÉRAIRES ET PLANS**

**ROADMAP AND PROFILES**

Eddy Van Laere, Tom Van Laere,

Walter Wouters

**OMLOOP VOOR VROUWEN**

**POUR DAMES**

**ELITE WOMEN**

Geert Stevens +32 495 57 27 16

Joerie Devreese +32 477 25 14 56

**HOST BROADCASTER**

**TV-Chef Sport VRT-Sporza**

Luc Van Langenhove

**Regie / Régie / Director**

Gunther Herregodts

**Productie / Production / Production**

Gunther Leenders

**Commentaar / Commentaires /**

**Commentator**

Michel Wuyts, José De Cauwer

**RADIO TOUR**

**Frequentie / fréquence / frequency**

Radio Tour 1 = Freq. Kan 1 - 164.63125

Kanaal Intern 1

Intern = 168.596875 -1

**JURY EN COMMISSARISSSEN**

**JURY ET COMMISSAIRES**

**JURY AND COMMISSIONAIRES**

**UCI Voorzitter / Président UCI/**

**President UCI**

Peter Stuppacher (AUS)

**Aankomstrecht / Juge d'arrivée /**

**Finish Judge**

Stefaan Remue

**Commissaris 2 / Commissaire 2 /**

**Commissioner 2**

Wilfred Haan

**Commissaris 3 / Commissaire 3 /**

**Commissioner 3**

Laurent Genetelli

**Commissaris 4 / Commissaire 4 /**

**Commissioner 4**

Philippe Mariën

**Commissaris bezemwagen/**

**Commissaire balais / Commissionnaire**

**broom-wagon**

Johan Gusse

**Regulator-commissaris / Régulateur-**

**commissaire / Regulator-official**

Eddy Lissens

**Uitslagen / Résultats / Results**

Freddy Van Steen

**Motor commissarissen /**

**Commissaires de moto / Motorcycle**

**commissioners**

Gregory De Schrijver

Mario De Wandel

**Piloot motor / Pilote de moto /**

**Motorcycle pilot**

Rudy Plomb

Theo Geeroms

**Medisch inspecteur / Inspecteur**

**médical / Medical inspector**

Ulf Näslund

**Controlearts / Médecin de contrôle /**

**Medical officer**

??? Hans Cooman

**Fotofinish / Photo-finish/ Photofinish**

Chronorace - Christian Lamasson

**Speaker Radio Tour**

Marc Bollen

**Motor info / Info de moto / Motorcycle**

**info**

Miguel De Ruyck

**TV - Support Commissaris /**

**Commissaire Support TV / TV -**

**Support Commissaire**

Guy Dobbelaere

**Anti-fraude commissaris /**

**Commissaire Antifraude / Anti-Fraud**

**commissioner**

Jurgen Deryckere

**REPORTAGE TEAM /**

**ÉQUIPE DE REPORTAGE /**

**REPORTAGE TEAM**

**Telecom Team Jury 1 Reportage team**

**/ Équipe de reportage / Reportage**

**team**

Michel Havelange

**Telecom Team Sponsors**

Gino Verhasselt

Herwig Rasschaert

**Speaker Radio Tour**

Marc Bollen




flandersclassics

OFFICIAL ROADBOOK

# OMLOOP HET NIEUWSBLAD

ELITE WOMEN  
GENT•NINOVE  
SATURDAY 29.02.2020

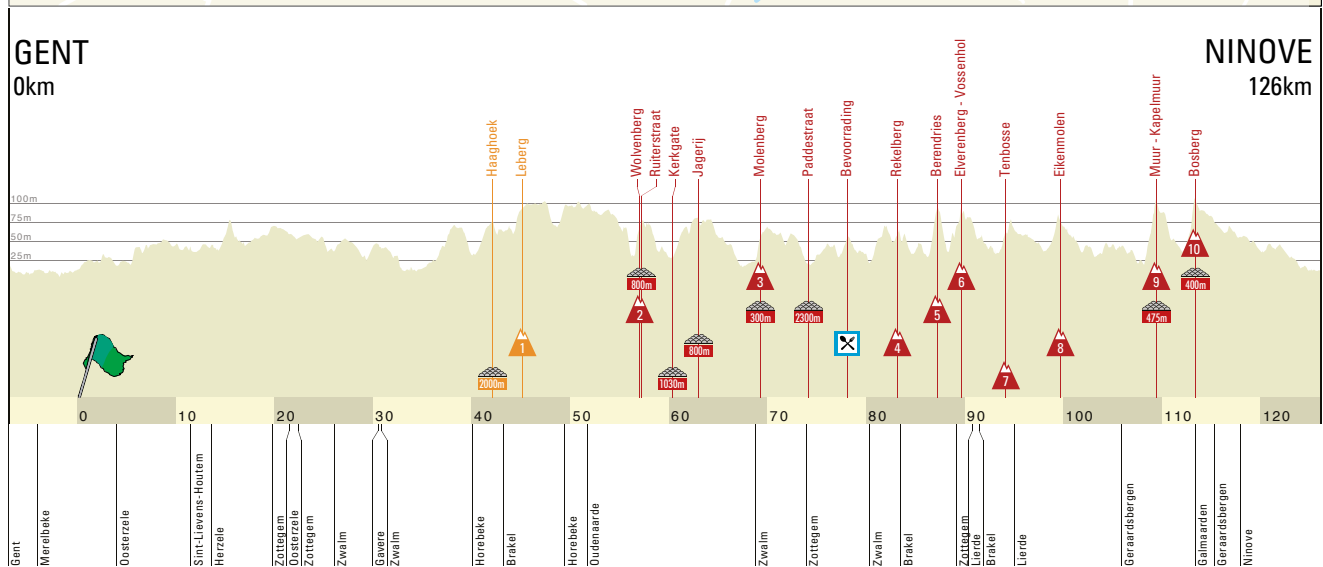
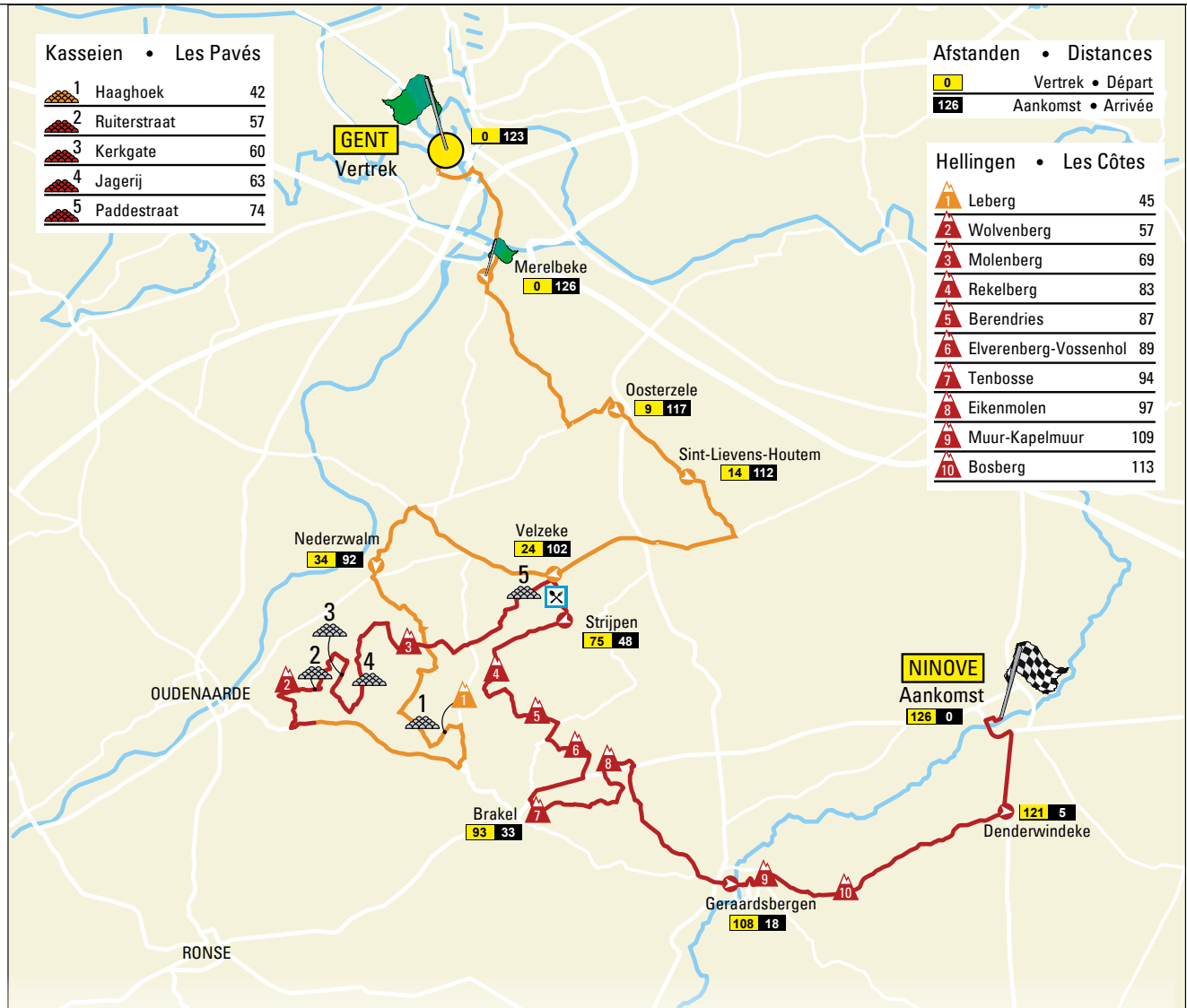


[www.gissport.be](http://www.gissport.be)






















# PARCOURS & PROFIEL / PARCOURS & PROFIL

## & PROFIL / PARCOURS & PROFILE



# UURSCHEMA / HORAIRE / TIMETABLE

	km +	km -	34 km/h	36 km/h	38 km/h		km +	km -	34 km/h	36 km/h	38 km/h
<b>Oost-Vlaanderen</b>											
<b>Gent</b>											
 Officiële Start	-6.9		11:43	11:43	11:43						
Ledeberg	-5.5		11:44	11:45	11:45						
<b>Merelbeke</b>											
 Officiële Start	-4.0		11:47	11:47	11:48						
Bottelare	2.7	120.2	11:59	11:58	11:58						
<b>Oosterzele</b>											
Moortsele	4.1	118.8	12:01	12:01	12:00						
Scheldewindeke	5.5	117.4	12:04	12:03	12:03						
Oosterzele	7.7	115.2	12:08	12:07	12:06						
Sint-Lievens-Houtem	11.6	111.3	12:14	12:13	12:12						
<b>Zottegem</b>											
Oombergen	15.7	107.2	12:22	12:20	12:19						
Elene	17.6	105.3	12:25	12:23	12:22						
<b>Oosterzele</b>											
Balegem	18.3	104.6	12:26	12:24	12:23						
<b>Zottegem</b>											
Velzeke-Ruddershove	19.2	103.7	12:28	12:26	12:24						
<b>Zwalm</b>											
Hundelgem	22.9	100.0	12:34	12:32	12:30						
Beerlegem	24.7	98.2	12:38	12:35	12:33						
<b>Gavere</b>											
Dikkelvenne	27.3	95.6	12:42	12:39	12:37						
<b>Zwalm</b>											
Meilegem	27.6	95.3	12:43	12:40	12:38						
Nederzwalm	29.5	93.4	12:46	12:43	12:41						
Sint-Denijs-Boekel	32.6	90.3	12:51	12:48	12:45						
Sint-Blasius-Boekel	35.2	87.7	12:56	12:53	12:50						
<b>Horebeke</b>											
Sint-Maria-Horebeke	36.9	86.0	12:59	12:55	12:52						
Sint-Kornelis-Horebeke											
 Haaghoek	38.9	84.0	13:03	12:59	12:55						
<b>Brakel</b>											
Zegelsem	40.1	82.8	13:05	13:01	12:57						
 Helling / Côte 1: Leberg	41.9	81.0	13:08	13:04	13:00						
Elst	42.3	80.6	13:09	13:05	13:01						
Zegelsem	44.3	78.6	13:12	13:08	13:04						
<b>Horebeke</b>											
Sint-Kornelis-Horebeke	46.3	76.6	13:16	13:11	13:07						
Sint-Maria-Horebeke	47.1	75.8	13:17	13:12	13:08						
<b>Oudenaarde</b>											
Mater	48.5	74.4	13:19	13:15	13:10						
Volkegem	50.6	72.3	13:23	13:18	13:14						
 Helling / Côte 2: Wolvenberg	53.8	69.1	13:29	13:24	13:19						
Mater											
 Ruitersstraat	54.0	68.9	13:29	13:24	13:19						
 Kerkgate	57.2	65.7	13:35	13:29	13:24						
 Jagerij	59.8	63.1	13:40	13:34	13:28						
<b>Zwalm</b>											
Sint-Denijs-Boekel	65.6	57.3	13:50	13:43	13:38						
 Helling / Côte 3: Molenberg	66.0	56.9	13:50	13:44	13:38						
Roborst	68.8	54.1	13:55	13:49	13:43						
<b>Zottegem</b>											
Velzeke-Ruddershove	70.7	52.2	13:59	13:52	13:46						
 Paddestraat	71.0	51.9	13:59	13:52	13:46						
 Bevoorrading	74.9	48.0	14:06	13:59	13:52						
Strijpen											
<b>Zwalm</b>											
Roborst	77.2	45.7	14:10	14:03	13:56						
Rozebeke											
 Helling / Côte 4: Rekelberg	80.0	42.9	14:15	14:07	14:00						
<b>Brakel</b>											
Michelbeke	80.3	42.6	14:16	14:08	14:01						
Sint-Maria-Oudenhove											
 Helling / Côte 5: Berendries	84.0	38.9	14:22	14:14	14:07						
<b>Zottegem</b>											
Sint-Maria-Oudenhove	86.0	36.9	14:26	14:17	14:10						
 Helling / Côte 6: Elverenbergh - Vossenhol	86.4	36.5	14:26	14:18	14:10						
<b>Lierde</b>											
Sint-Martens-Lierde	87.6	35.3	14:28	14:20	14:12						
<b>Brakel</b>											
Nederbrakel	88.2	34.7	14:30	14:21	14:13						
 Helling / Côte 7: Tenbosse	91.0	31.9	14:34	14:26	14:18						
<b>Lierde</b>											
Sint-Martens-Lierde	91.8	31.1	14:36	14:27	14:19						
 Helling / Côte 8: Eikenmolen	96.5	26.4	14:44	14:35	14:26						
Sint-Maria-Lierde											
St-Martens-Lierde	98.5	24.4	14:48	14:38	14:29						
Deftinge	100.0	22.9	14:50	14:41	14:32						
<b>Geraardsbergen</b>											
Goeferinge	102.7	20.2	14:55	14:45	14:36						
Geraardsbergen	104.0	18.9	14:57	14:47	14:38						
 Helling / Côte 9: Muur - Kapelmuur	106.2	16.7	15:01	14:51	14:42						
Collect Zone											
Moerbeke	109.7	13.2	15:08	14:57	14:47						
 Helling / Côte 10: Bosberg	110.1	12.8	15:08	14:58	14:48						
<b>Vlaams-Brabant</b>											
Galmaarden	110.1	12.8	15:08	14:58	14:48						
<b>Oost-Vlaanderen</b>											
<b>Geraardsbergen</b>											
Waarbeke	112.1	10.8	15:12	15:01	14:51						
Nieuwenhove	113.2	9.7	15:14	15:03	14:53						
<b>Ninove</b>											
Denderwindeke	114.7	8.2	15:16	15:05	14:55						
Meerbeke	118.8	4.1	15:24	15:12	15:02						
Ninove	120.7	2.2	15:27	15:15	15:05						
 Aankomst - Arrivée	122.9	0.0	15:31	15:19	15:08						

NL

## START GENT

### ADRES

ICC, Van Rysselbergheedreef 2,  
Citadelpark, Gent

### PERMANENTIE

#### Vrijdag 28/02

Jan Van Eyckzaal

- ▶ Open van 13 u. tot 19 u.
- ▶ Inschrijving ploegen: 15 u. tot 16.45 u.

Hubert Van Eyckzaal

- ▶ Loting/vergadering UCI-commissarissen, organisatie, sportdirecteurs: 17 u.

#### Zaterdag 29/02

Jan Van Eyckzaal

- ▶ Open van 9 u. tot 12 u.

### BRIEFING

#### Zaterdag 29/02

Van Rysselberghezaal

- ▶ Veiligheidsbriefing motards: 9.30 u.

### PERSZAAL

#### Vrijdag 28/02

Jan Van Eyckzaal

- ▶ Open van 14 u. tot 19 u.
- ▶ Uitreiking persaccreditaties aan (inter)nationale pers

#### Zaterdag 29/02

Hubert Van Eyckzaal

- ▶ Open van 8.30 u. tot 12 u.

Van der Goeszaal

- ▶ Briefing persfotografen in koers: 9.45 u.

### JURY UCI - BELGIAN CYCLING

#### Vrijdag 28/02 & zaterdag 29/02

Van der Goeszaal

### INFO START

- ▶ **Rennerspark** Hofbouwlaan en Fernand Scribbedreef, Gent
- ▶ **Kleedkamers** Robert Hozeepark, Gent
- ▶ **Wagens jury, politie en koersdirectie** Kruispunt Karel Lodewijk Ledeganckstraat, Emile Clauslaan, Gent – via Normaal-schoolstraat, Zwijnaardsesteenweg, Karel Lodewijk Ledeganckstraat

#### ▶ Wagens voor de wedstrijdcaravaan

Kruispunt Karel Lodewijk Ledeganckstraat, Emile Clauslaan, Gent – via Normaal-schoolstraat, Zwijnaardsesteenweg, Karel Lodewijk Ledeganckstraat

#### ▶ Wagens na de wedstrijdcaravaan

Karel Lodewijk Ledeganckstraat, Gent – via Normaal-schoolstraat, Zwijnaardsesteenweg

### PROGRAMMA

**9.15 u. -11.20 u. Starthappening** in de wielerpiste 't Kuipke, met voorstelling van de rensters en het tekenen van het controleblad

**11.25 u.** Rensters verzamelen in de startbox

**11.43 u. Officieuze start** op de Emile Clauslaan, Gent – ter hoogte van het ICC

**11.54 u. Officiële start** op de Hundelgemsesteenweg, Merelbeke – ter hoogte van KBC

#### Bevoorrading

78 km Beugelstraat 38, Velzeke - Ruddershove (Zottegem)

FR

## DÉPART GAND

### ADRESSE

ICC, Van Rysselbergheedreef 2,  
Citadelpark, Gand

### PERMANENCE

#### Vendredi 28/02

Salle de Réunion Jan Van Ecyk

- ▶ Ouvert de 13h00 à 19h00
- ▶ Inscription des équipes: 15h00 à 16h45

Salle de Réunion Hubert Van Eyck

- ▶ Réunion des commissaires UCI, organisation et directeurs sportifs (tirage): 17h00

#### Samedi 29/02

Salle de Réunion Jan Van Ecyk

- ▶ Ouvert de 09h00 à 12h00

### BRIEFING

#### Samedi 29/02

Salle de Réunion Jan Van Ecyk

- ▶ Briefing de sécurité pour les motards: 09h30

### SALLE DE PRESSE

#### Vendredi 28/02

Salle de Réunion Jan Van Ecyk

- ▶ Ouvert de 14h00 à 19h00
- ▶ Remise des documents d'accréditations à la presse (inter)nationale

#### Samedi 29/02

Salle de Réunion Hubert Van Eyck

- ▶ Ouvert de 08h30 à 12h00

Salle de Réunion Van der Goes

- ▶ Réunion photographes de presse en course: 09h45

### JURY UCI - BELGIAN CYCLING

#### Vendredi 28/02 & Samedi 29/02

Salle de Réunion Van der Goes

### INFO DEPART

- ▶ **Zones des équipes** Hofbouwlaan en Fernand Scribbedreef, Gand
- ▶ **Vestiaires** Robert Hozeepark, Gand
- ▶ **Voitures jury, police et direction de course** Le croisement Karel Lodewijk Ledeganckstraat, Emile Clauslaan, Gand – par Normaal-schoolstraat, Zwijnaardsesteenweg, Karel Lodewijk Ledeganckstraat

#### ▶ Voitures pilotage, voitures devant

**la course** Le croisement Karel Lodewijk Ledeganckstraat, Emile Clauslaan, Gand – par Normaal-schoolstraat, Zwijnaardsesteenweg, Karel Lodewijk Ledeganckstraat

#### ▶ Voitures derrière la course

Karel Lodewijk Ledeganckstraat, Gand – par Normaal-schoolstraat, Zwijnaardsesteenweg

### PROGRAMME

**09h15 à 11h20 Happening de départ** au vélodrome Kuipke avec présentation des coureurs et la signature de la feuille de contrôle

**11h25** Les coureuses se rassemblent dans la zone de départ

**11h43 Départ officieux** au Emile Clauslaan, Gand – à l'hauteur de ICC

**11h54 Départ officiel** au Hundelgemsesteenweg, Merelbeke – à l'hauteur de KBC

**Ravitaillement** 78 km Beugelstraat 38, Velzeke - Ruddershove (Zottegem)

EN

# START GHENT

## ADDRESS

**ICC, Van Rysselbergheedreef 2, Citadelpark, Ghent**

## PERMANENCE

### Friday 28/02

Jan Van Eyck Room

- ▶ Open from 1 pm to 7 pm
- ▶ Registration of teams: from 3 pm to 4.45 pm

Hubert Van Eyck Room

- ▶ Meeting of UCI commissioners, organisers and sport directors (drawing of lots): 5 pm

### Saturday 29/02

Jan Van Eyck Room

- ▶ Open from 9 am to 12 noon

## BRIEFING

### Saturday 29/02

Van Rysselberghe Room

- ▶ Safety briefing for the motorcyclists: 09.30 am

## PRESS ROOM

### Friday 28/02

Jan Van Eyck Room

- ▶ Open from 2 pm to 7 pm
- ▶ Distribution of press credentials to national and international press

### Saturday 29/02

Hubert Van Eyck Room

- ▶ Open from 8.30 am to 12 noon

Van der Goes Room

- ▶ Briefing of press photographers in the race: 09.45 am

## JURY UCI - BELGIAN CYCLING

### Friday 28/02 and Saturday 29/02

Van der Goes Room

## INFO START

- ▶ **Riders' enclosure** Junction of Hofbouwlaan and Fernand Scribbedreef, Ghent
- ▶ **Changing rooms** Robert Hozeepark, Ghent
- ▶ **Jury, police and race director vehicles** Junction of Karel Lodewijk Ledeganckstraat and Emile Clauslaan,

Ghent – via Normaalschoolstraat, Zwijnaardsesteenweg, Karel Lodewijk Ledeganckstraat

- ▶ **Race caravan vehicles** Junction of Karel Lodewijk Ledeganckstraat and Emile Clauslaan, Ghent – via Normaalschoolstraat, Zwijnaardsesteenweg, Karel Lodewijk Ledeganckstraat
- ▶ **Vehicles after the race caravan** Karel Lodewijk Ledeganckstraat, Ghent – par Normaalschoolstraat, Zwijnaardsesteenweg

## PROGRAM

**09.15 am – 11.20 am** *Start* event in 't Kuipke cycling track, with presentation of the riders and signing of the control sheet

**11.25 am** *Riders* assemble in the startbox

**11.43 am** *Unofficial Start* Emile Clauslaan, Ghent – next to the ICC

**11.54 am** *Official Start*

Hundelgemsesteenweg, Merelbeke – next to the KBC

**Feeding Zone** 78 km Beugelstraat 38, Velzeke - Ruddershove (Zottegem)



NL

## AANKOMST NINOVE

### ADRES

Hartencollege Secundair Onderwijs,  
Onderwijslaan 4, Ninove

### PERMANENTIE

- ▶ Open van 11.30 u. tot 19 u.

### PERSZAAL

- ▶ Open van 11.30 u. tot 20 u.
- ▶ **Sportzaal, gelijkvloers:** Nederlandstalige pers en anderstalige pers
- ▶ **Refter, gelijkvloers:** Persfotografen
- ▶ **Sportzaal, gelijkvloers:** Persconferentie na de aankomst
- ▶ **Persverantwoordelijke:** Sportadviesbureau GLS (glssport@telenet.be)

### JURY UCI - BELGIAN CYCLING

- ▶ Open van 11.30 u. tot 20 u.

### INFO AANKOMST

**Aankomstlijn** Onderwijslaan, Ninove

**Afleiding officiële, ploegen, perswagens én genodigden**

600 m voor de aankomstlijn op de Centrumlaan, links afslaan in de Molendenderstraat, dan Polderbaan volgen en rechts afslaan in de Vuurkruisersstraat, nadien links afslaan op Centrumlaan

**Douches** Provinciaal Technisch Instituut (PTI), Centrumlaan 160, Ninove

**Antidopingcontrole** Hartencollege Secundair Onderwijs, Onderwijslaan 4, Ninove

FR

## ARRIVÉE NINOVE

### ADRESSE

Hartencollege Secundair Onderwijs,  
Onderwijslaan 4, Ninove

### PERMANENCE

- ▶ Ouvert de 11h30 à 19h00

### SALLE DE PRESSE

- ▶ Ouvert de 11h30 à 20h00
- ▶ **La salle de sport, au rez-de-chaussée:** Presse néerlandophone et presse non néerlandophone
- ▶ **La salle à manger, au rez-de-chaussée:** presse non néerlandophone et photographes de presse
- ▶ **La salle de sport, au rez-de-chaussée:** La conférence de presse après l'arrivée
- ▶ **Responsable de presse:** Sportadviesbureau GLS (glssport@telenet.be)

### JURY UCI - BELGIAN CYCLING

- ▶ Ouvert de 11h30 à 20h00

### INFO ARRIVÉE

**Ligne d'arrivée** Onderwijslaan, Ninove

**Déviations officielles et équipes, voitures de presse et invités** 600 m de l'arrivée au Centrumlaan, tournez à gauche au Molendenderstraat, puis suivez au Polderbaan et tournez à droite au Vuurkruisersstraat, après tournez à gauche au Centrumlaan

**Douches** Provinciaal Technisch Instituut (PTI), Centrumlaan 160, Ninove

**Contrôle antidopage** Hartencollege Secundair Onderwijs, Onderwijslaan 4, Ninove

EN

## FINISH NINOVE

### ADDRESS

Hartencollege Secundair Onderwijs,  
Onderwijslaan 4, Ninove

### PERMANENCE

- ▶ Open from 11.30 am to 7 pm

### PRESS ROOM

- ▶ Open from 11.30 am to 8 pm
- ▶ **Gym, ground floor:** Dutch-language press and Foreign-language press
- ▶ **Dining room, ground floor:** Press photographers
- ▶ **Gym, ground floor:** Press conference after the race
- ▶ **Press officer:** Sportadviesbureau GLS (glssport@telenet.be)

### JURY UCI - BELGIAN CYCLING

- ▶ Open from 11.30 am to 8 pm

### INFO FINISH

**Finish line** Onderwijslaan, Ninove

**Detour for officials and teams, press vehicles and guests** 600 m before the finish line on Centrumlaan, turn left into Molendenderstraat, then follow Polderbaan and turn right into Vuurkruisersstraat, turn left into Centrumlaan

**Showers** Provinciaal Technisch Instituut (PTI), Centrumlaan 160, Ninove

**Anti-doping control** Hartencollege Secundair Onderwijs, Onderwijslaan 4, Ninove



# WEGWIJZER / ITINÉRAIRE / ITINERARY

	km +	km -	34 km/h	36 km/h	38 km/h
<b>Oost-Vlaanderen</b>					
<b>Gent</b>					
<b>Officiële Start</b> Emile Clauslaan (N60),  Krijgslaan (N60),  Burggravenlaan,  Burggravenlaan,  Burggravenlaan,  Schelde	-6.9		11:43	11:43	11:43
<b>Ledeberg</b> Achilles Heyndrickxlaan,  Bellevue,  Hundelgemsesteenweg (N444),  E17	-5.5		11:44	11:45	11:45
<b>Merelbeke</b>					
Hundelgemsesteenweg (N444)	-4.0		11:47	11:47	11:48
Hundelgemsesteenweg (N444)  Ringvaart,  Hundelgemsesteenweg (N444)	-1.9		11:51	11:51	11:51
Hundelgemsesteenweg (N444)   Hundelgemsesteenweg (N444),  Hundelgemsesteenweg (N444)	-1.2		11:52	11:52	11:52
<b>Officiële Start</b> - Na 7,0km neutralisatie thv KBC Hundelgemsesteenweg (N444)   Poelstraat	0.0	122.9	11:54	11:54	11:54
Poelstraat	1.7	121.2	11:57	11:57	11:57
<b>Bottelare</b>					
Poelstraat	2.7	120.2	11:59	11:58	11:58
<b>Oosterzele</b>					
<b>Moortsele</b>					
Vijverstraat	4.1	118.8	12:01	12:01	12:00
Vijverstraat   Moortselestraat	4.4	118.5	12:02	12:01	12:01
Moortselestraat	5.4	117.5	12:04	12:03	12:03
<b>Scheldewindeke</b>					
Moortselestraat,  122/95 (11h36),  Van Thorenburghlaan,  Spiegel	5.5	117.4	12:04	12:03	12:03
Spiegel,  Windekouter (N415)	6.9	116.0	12:06	12:05	12:05
Windekouter (N415)	7.5	115.4	12:07	12:06	12:06
<b>Oosterzele</b>					
Windekouter (N415)	7.7	115.2	12:08	12:07	12:06
Windekouter (N415),  Dorp N415,  Dorp (N415),  Groenweg,  Geraardsbergsesteenweg (N456a),  Geraardsbergsesteenweg (N415),  Houtemstraat (N415)	8.1	114.8	12:08	12:08	12:07
Houtemstraat	10.3	112.6	12:12	12:11	12:10
<b>Sint-Lievens-Houtem</b>					
Bruisbeke	11.6	111.3	12:14	12:13	12:12
Bruisbeke,  Wettersesteenweg (N462),  Monseigneur Meulemansstraat (N462),  Paardenmarkt (N462),  Polbroek (N462)	13.0	109.9	12:17	12:16	12:15
Polbroek (N462),  Espenhoek (N462)	14.7	108.2	12:20	12:18	12:17
<b>Zottegem</b>					
<b>Oombergen</b>					
Oombergenstraat (N462)     Steenweg op Aalst (N46),   Steenweg Op Aalst (N46)	15.7	107.2	12:22	12:20	12:19
<b>Elene</b>					
Steenweg op Aalst (N46)	17.6	105.3	12:25	12:23	12:22
<b>Oosterzele</b>					
<b>Balegem</b>					
Provinciebaan (N46)  122/76 (12h26 - 12h32),  Provinciebaan (N46)	18.3	104.6	12:26	12:24	12:23
<b>Zottegem</b>					
<b>Velzeke-Ruddershove</b>					
Provinciebaan (N46)	19.2	103.7	12:28	12:26	12:24
Provinciebaan (N46)	21.3	101.6	12:31	12:29	12:28
<b>Zwalm</b>					
<b>Hundelgem</b>					
Hundelgemsebaan (N46)	22.9	100.0	12:34	12:32	12:30
<b>Beerlegem</b>					
Beerlegemsebaan (N415)	24.7	98.2	12:38	12:35	12:33
Beerlegemsebaan (N415),  Gaverstraat (N415)	26.4	96.5	12:41	12:38	12:36
Gaverstraat (N415)	27.0	95.9	12:42	12:39	12:37
<b>Gavere</b>					
<b>Dikkelvenne</b>					
Saksenboomstraat (N415),  Saksenboomstraat (N439)	27.3	95.6	12:42	12:39	12:37



	km +	km -	34 km/h	36 km/h	38 km/h
<b>Zwalm</b>					
<b>Meilegem</b>					
↑ Saksenboomstraat (N439), ↩ Meilegemstraat	27.6	95.3	12:43	12:40	12:38
↓ ↑ Meilegemstraat	28.2	94.7	12:44	12:41	12:39
↘ ↑ Meilegemstraat	28.8	94.1	12:45	12:42	12:39
<b>Nederzwalm</b>					
↑ Lindestraat	29.5	93.4	12:46	12:43	12:41
↓ ↑ Lindestraat, ↑ Schoolstraat, ↑ Hoogstraat, ↻ ↑ Stationsstraat	30.0	92.9	12:47	12:44	12:41
↘ ↑ Stationsstraat	31.4	91.5	12:49	12:46	12:43
<b>Sint-Denijs-Boekel</b>					
↑ Stationsstraat ⚠ 89/63 (12h29 - 12h32), ↑ Heufkensstraat, ↻ Heufkensstraat, ↩ Vredesplein, ↻ ↻ Vredesplein, ↩ Franskouter	32.6	90.3	12:51	12:48	12:45
<b>Sint-Blasius-Boekel</b>					
↑ Franskouter, ⚠ ↻ Boekelbaan (N454)	35.2	87.7	12:56	12:53	12:50
↘ ↑ Boekelbaan (N454)	36.3	86.6	12:58	12:54	12:51
<b>Horebeke</b>					
<b>Sint-Maria-Horebeke</b>					
↩ Meersestraat	36.9	86.0	12:59	12:55	12:52
<b>Sint-Kornelis-Horebeke</b>					
↓ ↑ Meersestraat, ↩ Haaghoek	38.3	84.6	13:01	12:58	12:54
⚠ Haaghoek 2000m	38.9	84.0	13:03	12:59	12:55
↘ ↑ Haaghoek	39.1	83.8	13:03	12:59	12:56
<b>Brakel</b>					
<b>Zegelsem</b>					
↑ Haaghoek, ↩ Leberg	40.1	82.8	13:05	13:01	12:57
⚠ <b>Helling / Côte 1: Leberg</b> 950m - Gem 4,2% - Max 13,8% ↻ ↻ Pottenberg	41.9	81.0	13:08	13:04	13:00
<b>Elst</b>					
↑ Pottenberg, ⚠ ↻ Gentsestraat (N415), ↻ Gentsestraat, ↻ ↻ Oudenaardsestraat (N8)	42.3	80.6	13:09	13:05	13:01
<b>Zegelsem</b>					
↑ Oudenaardsestraat (N8)	44.3	78.6	13:12	13:08	13:04
<b>Horebeke</b>					
<b>Sint-Kornelis-Horebeke</b>					
↑ Heerweg (N8)	46.3	76.6	13:16	13:11	13:07
<b>Sint-Maria-Horebeke</b>					
↑ Heerweg (N8)	47.1	75.8	13:17	13:12	13:08
<b>Oudenaarde</b>					
<b>Mater</b>					
↑ Hauwaert (N8)	48.5	74.4	13:19	13:15	13:10
<b>Volkegem</b>					
↑ Geraardsbergenstraat (N8), ↻ Steenbergstraat	50.6	72.3	13:23	13:18	13:14
↓ ↑ Steenbergstraat, ↻ ↻ Rogier Van Brakelstraat, ↑ De La Kethulleplein ⚠ 50m, ↑ Volkegemberg, ↻ Wolvenberg	52.3	70.6	13:26	13:21	13:17
⚠ <b>Helling / Côte 2: Wolvenberg</b> 645m - Gem. 7,9% - Max. 17,3%	53.8	69.1	13:29	13:24	13:19
<b>Mater</b>					
↑ Ruitersstraat					
⚠ <b>Ruitersstraat 800m</b> ↻ ↻ Sint-Amelbergastraat, ↻ Kleistraat, ↻ Kleistraat, ↻ ↻ Bronstraat, ↻ Zwadderkotstraat, ↻ Kerkgate	54.0	68.9	13:29	13:24	13:19
⚠ <b>Kerkgate 1030m</b>					
↓ ↑ Kerkgate, ↑ Matersplein	57.2	65.7	13:35	13:29	13:24
↩ Keirestraat ⚠, ↩ Jagerij	58.6	64.3	13:37	13:32	13:26
⚠ <b>Jagerij 800m</b> ↑ Jagerij ⚠, ↑ Tissenhove, ↻ Bruul, ↻ Duisbeke, ↻ Meerhem, ↻ ↻ Smarre	59.8	63.1	13:40	13:34	13:28
<b>Zwalm</b>					
<b>Sint-Denijs-Boekel</b>					
↩ Molenberg	65.6	57.3	13:50	13:43	13:38

	km +	km -	34 km/h	36 km/h	38 km/h
<b>Helling / Côte 3: Molenberg</b> 463m - Gem. 7% - Max. 14,2% - 300m Wijlegem, Wijlegem, Kouteren, Wijlegem	66.0	56.9	13:50	13:44	13:38
<b>Roborst</b> Borstekouterstraat	68.8	54.1	13:55	13:49	13:43
Borstekouterstraat, Borstekouterstraat (380m)	69.7	53.2	13:57	13:50	13:44
Borstekouterstraat 89/52 (13h28 - 13h32)	70.5	52.4	13:58	13:52	13:45
<b>Zottegem</b>					
<b>Velzeke-Ruddershove</b> Paddestraat	70.7	52.2	13:59	13:52	13:46
<b>Paddestraat 2300m</b>	71.0	51.9	13:59	13:52	13:46
Paddestraat, Romeinsplein, Beugelstraat	72.9	50.0	14:03	13:56	13:49
<b>Bevoorrading vanaf nr 38</b> Beugelstraat	74.9	48.0	14:06	13:59	13:52
<b>Strijpen</b>					
Beugelstraat, Strijpenplein, Strijpenplein (N454), Rijkestraat (N454)	75.1	47.8	14:06	13:59	13:53
Rijkestraat (N454), 89/50 (13h27-13h33), Rijkestraat (N454)	75.8	47.1	14:08	14:00	13:54
<b>Zwalm</b>					
<b>Roborst</b> Zottegemsesteenweg (N454), Sint-Annastraat	77.2	45.7	14:10	14:03	13:56
<b>Rozebeke</b> Sint-Annastraat, Rozebekeplein, Rekeberg					
<b>Helling / Côte 4: Rekelberg</b> 800m - Gem 4% - Max 9% Rekelberg	80.0	42.9	14:15	14:07	14:00
<b>Brakel</b>					
<b>Michelbeke</b> Rekelberg, Borgveld, Boembeke, Heksteelstraat	80.3	42.6	14:16	14:08	14:01
Heksteelstraat, Guido Gezellelaan, Groenstraat, Riedeplein	82.4	40.5	14:19	14:11	14:04
	83.1	39.8	14:21	14:12	14:05
<b>Sint-Maria-Oudenhove</b> Berendries					
<b>Helling / Côte 5: Berendries</b> 940m - Gem. 7% - Max. 12,3% Kasteeldreef (N462), Elverenberg, Vossensholstraat	84.0	38.9	14:22	14:14	14:07
<b>Zottegem</b>					
<b>Sint-Maria-Oudenhove</b>	86.0	36.9	14:26	14:17	14:10
<b>Helling / Côte 6: Elverenberg - Vossenhol</b> 1268m - Gem. 3,6% - Max. 9% Vossensholstraat, Hongerstraat, Bonte (650m)	86.4	36.5	14:26	14:18	14:10
<b>Lierde</b>					
<b>Sint-Martens-Lierde</b> Bonte, Steenweg (N8)	87.6	35.3	14:28	14:20	14:12
<b>Brakel</b>					
<b>Nederbrakel</b> Brusselsestraat (N8)	88.2	34.7	14:30	14:21	14:13
Brusselsestraat (N8), Rondweg (N8c), Warande, Warande	89.6	33.3	14:32	14:23	14:15
<b>Helling / Côte 7: Tenbosse</b> 450m - Gem. 6,9% - Max. 8,7% Kruisstraat	91.0	31.9	14:34	14:26	14:18
Kruisstraat	91.7	31.2	14:36	14:27	14:19
<b>Lierde</b>					
<b>Sint-Martens-Lierde</b> Lierenhoek, Stratendries	91.8	31.1	14:36	14:27	14:19
Stratendries, Tempel, Wagenweg, Hoogstraat	93.1	29.8	14:38	14:29	14:21
Hoogstraat, Eikenmolen,	96.0	26.9	14:43	14:34	14:25
<b>Helling / Côte 8: Eikenmolen</b> 610m - Gem. 5,9% - Max. 12,5% Caudenberg	96.5	26.4	14:44	14:35	14:26

	km +	km -	34 km/h	36 km/h	38 km/h
<b>Sint-Maria-Lierde</b>					
↑ Caudenberg, ↻ Neerstraat, ↻ Steenweg (N8), ↻ Nieuwstraat	97.1	25.8	14:45	14:36	14:27
<b>St-Martens-Lierde</b>					
↑ Nieuwstraat, ↑ Kloosterstraat, ↻ Opstaldries	98.5	24.4	14:48	14:38	14:29
Opstaldries	99.6	23.3	14:50	14:40	14:31
<b>Deftinge</b>					
↑ Wassegemstraat	100.0	22.9	14:50	14:41	14:32
↑ Wassegemstraat, ↑ Kerkstraat, ↑ Geraardsbergsestraat	100.9	22.0	14:52	14:42	14:33
↑ Geraardsbergsestraat	102.0	20.9	14:54	14:44	14:35
<b>Geraardsbergen</b>					
<b>Goederdinge</b>					
↑ Hazelaarstraat, ↻ Oudenaardsestraat (N493)	102.7	20.2	14:55	14:45	14:36
<b>Geraardsbergen</b>					
↑ Oudenaardsestraat (N493), ⚠ ↑ Oudenaardsestraat	104.0	18.9	14:57	14:47	14:38
↑ Oudenaardsestraat (N493), ⚠ N42 ↑ Oudenaardsestraat, ↑ Grotestraat, ↑ Brugstraat, ↑ Markt, ↻ Markt, ↻ Markt, ↻ Vesten, ↻ Oudebergstraat (Volgers: ↑ ↻ ↻ ↻ Oude Steenweg), ↻ Muur, ↻ Kapelmuur	104.2	18.7	14:58	14:48	14:39
<b>Helling / Côte 9: Muur - Kapelmuur</b>					
475m - Gem. 9,3% - Max. 19.8% - 475m Driepikkel, ↻ ↻ Oude Steenweg, ⚠ ↑ Onkerzelestraat, ⚠ ↻ Brusselsestraat	106.2	16.7	15:01	14:51	14:42
<b>Collect Zone</b>					
↑ Brusselsestraat ↻ ↻ Brusselsestraat, ↻ Brusselsestraat, ↻ Kapellestraat	108.3	14.6	15:05	14:54	14:45
↑ Kapellestraat ⚠	109.2	13.7	15:07	14:56	14:46
<b>Moerbeke</b>					
↑ Bosberg	109.7	13.2	15:08	14:57	14:47
<b>Helling / Côte 10: Bosberg</b>					
980m - Gem. 5,8% - Max. 11% - 400m	110.1	12.8	15:08	14:58	14:48
<b>Vlaams-Brabant</b>					
<b>Galmaarden</b>					
↑ Heirbaan	110.1	12.8	15:08	14:58	14:48
<b>Oost-Vlaanderen</b>					
<b>Geraardsbergen</b>					
<b>Waarbeke</b>					
↑ Meidries	112.1	10.8	15:12	15:01	14:51
<b>Nieuwenhove</b>					
↑ Diefhoek	113.2	9.7	15:14	15:03	14:53
↑ Diefhoek ⚠, ↑ Overraad ⚠, ↑ Dorp 🏠, ↑ Nieuwenhovestraat ⚠	113.5	9.4	15:14	15:03	14:53
<b>Ninove</b>					
<b>Denderwindeke</b>					
↑ Krepelstraat	114.7	8.2	15:16	15:05	14:55
↑ Krepelstraat, ↻ ↻ Edingsesteenweg (N255) 🏠, 🏠 🏠 🏠	117.0	5.9	15:20	15:09	14:59
↑ Edingsesteenweg (N255) 🏠	118.1	4.8	15:22	15:11	15:00
<b>Meerbeke</b>					
↑ Edingsesteenweg (N255)	118.8	4.1	15:24	15:12	15:02
↑ Edingsesteenweg (N255) 🏠	120.2	2.7	15:26	15:14	15:04
<b>Ninove</b>					
🏠, 🏠 ↻ Leopoldlaan (N8), ↑ Elisabethlaan (N8), ↻ Centrumlaan	120.7	2.2	15:27	15:15	15:05
↑ Centrumlaan, Renners : ↻ ↻ Onderwijslaan, ↻ Onderwijslaan Volgers : ↻ ↻ Centrumlaan	122.2	0.7	15:30	15:18	15:07
🏠 🏠 Aankomst - Arrivé	122.9	0.0	15:31	15:19	15:08

## WEDSTRIJD- REGLEMENT

**Art. 1 Organisatie** “Omloop Het Nieuwsblad Dames Elite” wordt georganiseerd door Flanders Classics, vzw RIA (Renners In Aantocht) en Sportadviesbureau GLS op zaterdag 29 februari 2020. Deze wedstrijd wordt georganiseerd onder de reglementen van Belgian Cycling (KBWB) en de UCI.

**Art. 2 Type Wedstrijd** De wedstrijd staat op de UCI kalender onder het type Women Elite 1.1 UCI Conform aan het artikel 2.10.017 van het UCI reglement zijn aan de wedstrijd volgende UCI-punten verbonden: 125-85-70-60-50-40-35-30-25-20-15-10-5-5-5-3-3-3-3-3-3-3-3-3-3.

**Art. 3 Deelname** Omloop Het Nieuwsblad voor Dames Elite staat open voor Dames Elite en is ingeschreven op de UCI-kalender in de categorie 1.1. Volgens artikel 2.1.005 kunnen volgende teams aan de start komen van de wedstrijd: UCI ploegen, nationale ploegen, club- of regionale ploegen. Conform aan het artikel 2.2.03 van het UCI-reglement bedraagt het minimum aantal rensters 4

per ploeg en maximum 6 per ploeg.

**Art. 4 Permanentie** De permanentie bij de start is in ICC Gent, Van Rysselberghedreef 2 (Citadelpark), Gent (Jan Van Eyckzaal) op vrijdag 28 februari 2020 van 13.00 u tot 19.00 u. De bevestiging van de deelnemers die aan de start komen en het afhalen van de rugnummers door de verantwoordelijke van de ploeg gebeurt op de permanentie tussen 15 u. en 16.45 u, vrijdag 28 februari 2020. De vergadering met de ploegleiders, in aanwezigheid van het college van commissarissen, heeft in hetzelfde gebouw plaats om 17.00 u, conform Art. 1.2.087 van het UCI-reglement.

**Art. 5 Radio-tour** De wedstrijd informatie wordt uitgezonden op radio tour op de frequentie 160,10625 MHz. De telecommunicatieapparatuur voor de wagens van de koerscommissarissen, koersdirecteur, teams, pers en genodigden, wordt ter beschikking gesteld door Belgian Cycling.

**Art. 6 Neutrale wagens** De neutrale assistentie gebeurt door Shimano. De service wordt verzekerd door 3 wagens.

**Art. 7 Veiligheid** De deelnemers en de toegestane volgers zijn verplicht alle aanwijzingen van de koersdirectie, officials en federale politie onmiddellijk

op te volgen. De persfotografen op de motor en aan de aankomst dienen de reglementaire kazuifel te dragen die ze voor de start bekomen hebben na het in borg geven van hun perskaart.

**Art. 8 Startcontrole** Iedere deelnemende renster is verplicht eigenhandig het controleblad te tekenen op zaterdag 29 februari 2020 (9.30 u. – 11.20 u) op het podium in het Kuipke. Het dubbele rugnummer is verplicht. Iedere renster is verplicht zich aan de officieuze startlijn op te stellen en vandaar de start te nemen.

**Art. 9 Tijdslimiet** Iedere renster die later aankomt dan de tijd van de winnares vermeerderd met 8%, wordt niet weerhouden in de uitslag. Deze limiet kan in uitzonderlijke omstandigheden verhoogd worden door de wedstrijdjury in overleg met de koersdirectie.

**Art. 10 Klassement** Het volgende klassement telt: de uitslag van de wedstrijd.

**Art. 11 Klassementsprijzen** Het prijzenpakket bedraagt in totaal €2.950 en is als volgt bepaald door de UCI: 1) €465, 2) € 400, 3) € 325, 4) € 205, 5) € 180, 6) € 170, 7) € 160, 8) 145, 9) € 130, 10) € 70, 11) € 70, 12) € 70, 13) € 70, 14) € 70, 15) € 70, 16) € 70, 17) € 70, 18) €70, 19) € 70, 20) € 70





# ORGANOGRAM / ORGANIGRAMME / ORGANOGRAM

## CONTACT

Omloop Het Nieuwsblad  
Flanders Classics nv  
Harensessteenweg 228 – 1800 Vilvoorde  
T +32 2 303 35 00 – F +32 2 303 35 54  
info@flandersclassics.be  
www.omloophetnieuwsblad.be

## ORGANISATIE ORGANISATION

Geert Stevens +32 495 57 27 16  
Joerie Devreese +32 477 25 14 56  
Wim Van Herreweghe +32 475 37 07 00  
Nicolas Denys +32 474 85 70 16  
Maja Leye +32 474 55 45 13  
Lore Camerlinck +32 474 70 98 22

## KOERSDIRECTEUR DIRECTEUR DE COURSE RACE DIRECTOR

Jo Gosseye +32 9 360 39 74  
+32 475 84 36 94

## REGULATOR RÉGULATEUR REGULATOR

Marc Vandeveldel +32 477 49 27 30

## SEINGEVERS EN SIGNALISATIE SIGNALEURS ET SIGNALISATION SIGNALLERS AND SIGNALISATION

Jean-Pierre Defrenne + 32 498 36 33 65

## VEILIGHEIDSCOÖRDINATIE COORDINATION DE SÉCURITÉ SECURITY ADVISOR

Steve Sluys + 32 476 43 53 56

## NEUTRALE WAGENS VOITURES NEUTRES NEUTRAL SERVICE

Shimano

## COÖRDINATOR MEDISCH TEAM COORDINATEUR TEAM MÉDICAL COORDINATOR MEDICAL TEAM

Tinne Van den Blicke +32 497 17 45 98

## MEDISCHE DIENST SERVICE MÉDICAL MEDICAL SERVICE

**Infonummer / Numéro de téléphone  
général / General phone number:**  
+32 499 19 28 84  
**Coördinatie / Coordination /  
Coordination:**

Tinne Van den Blicke +32 497 17 45 98  
**Dokter / Médecin / Doctor**  
Dr. T. De Backer (HA/MP) +32 475 72 44 95  
Dr. B. Bourgonyon r +32 477 21 98 97  
**2 Ziekenwagens / Ambulances**  
MedPrevent  
**Hulpposten vertrek/aankomst /  
Service d'urgence départ/arrivée /  
Medical first-aid start/finish:**  
Rode Kruis Vlaanderen

## TELECOM – RADIO

**Frequentie / fréquence / frequency**  
Radio Tour 2 = Freq. Kan 2 - 160,10625 -  
Kanaal Intern 2  
Intern = 168.596875 - 2

## TELECOM TEAM JURYWAGEN VOITURE JURY TELECOM TEAM TELECOM TEAM JURY CAR

Melchior Avonds

## RADIO TOUR

Jan Weymeersch

## INFORMANT MOTOREN INFO MOTO MOTORCYCLE INFO

Vincent Van Impe

## COMMISSARIS UITSLAG COMMISSAIRE RÉSULTAT COMMISSIONER RESULTS

Sabine Vanhoute

## JURY EN COMMISSARISSSEN JURY ET COMMISSAIRES JURY AND COMMISSIONAIRE

**UCI Voorzitter / UCI Président /  
President UCI**  
Sylvie Conter  
**Aankomstrechtter / Juge d'arrivée /  
Finish Judge**

Steve Ottoey

**Commissaris 2 / Commissaire 2 /  
Commissioner 2**

Marianne De Kezel

**Commissaris 3 / Commissaire 3 /  
Commissioner 3**

Jurgen De Vuyst

**Commissaris 4 / Commissaire 4 /  
Commissioner 4**

Guy De Vos

**Commissaris bezemwagen /  
Commissaire balais / Commissionaire  
broom-wagon**

Eddy Pieters

**Commissaris Uitslagen /  
Commissaire Résultats /  
Commissioner Results**

Sabine Vanhoute

**Motor commissaris / Commissaire  
moto / Motorcycle commissionaire**

Sandra Van Bogaert

**Piloot Motor / Pilote moto /  
Motorcycle Pilot**

Luc Van Himste

**Technisch afgevaardigde / Délégué /  
Technical representative**

Jan Weymeersch

**Medisch inspecteur / Inspecteur  
médical / Medical inspector**

Ulf Näslund

**Controlearts / Medical officer**

?? Hans Cooman

**Fotofinish / Photo-finish / Photofinish**

ChronoRace - Christian Lamasson

**Motor info / Info de moto / Motorcycle  
info**

Vincent Van Impe

## REPORTAGE TEAM ÉQUIPE DE REPORTAGE REPORTAGE TEAM

**Telecom Team Jury 1**

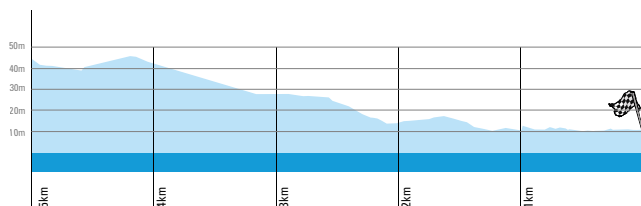
Melchior Avonds

**Speaker Radio Tour**

Jan Weymeersch

# ALGEMENE INFO / INFO GÉNÉRALE / GENERAL INFO

## LAATSTE 5 KM / DERNIERS 5 KM / LAST 5 KM



## ZIEKENHUIZEN / HÔPITAUX / HOSPITALS

### ASZ AALST

Merestraat 80, Aalst \_\_\_\_\_ +32 53 76 41 11

### OLV AALST

Moorselbaan 164, Aalst \_\_\_\_\_ +32 53 72 41 11

### AZ STV DEINZE

Schutterijstraat 34, Deinze \_\_\_\_\_ +32 9 387 71 11

### AZ SINT BLASIUS DENDERMONDE

Kroonveldlaan 50, Dendermonde \_\_\_\_\_ +32 52 25 20 11

### AZ ALMA EEKLO

Moeie 18, Eeklo \_\_\_\_\_ +32 9 376 04 11 spoed +32 9 376 04 75

### AZ JAN PALFIJN GENT

Watersportbaan: Henri Dunantlaan 5, Gent \_ +32 9 224 71 11  
Fabiolalaan: Koningin Fabiolalaan 57 Gent \_ +32 9 240 98 11

### AZ MARIA MIDDELARES GENT

Kortrijksesteenweg 1026, Gent \_\_\_\_\_ +32 9 260 60 60

### AZ MARIA MIDDELARES GENTBRUGGE

Kliniekstraat 27, Gentbrugge \_\_\_\_\_ +32 9 260 60 60

### AZ SINT-LUCAS GENT

Groenebriel 1, Gent \_\_\_\_ +32 9 224 61 11 spoed +32 9 224 55 50

### UZ GENT

De Pintelaan 185, Gent \_ +32 9 332 21 11 spoed +32 9 332 27 42

### ASZ GERAARDSBERGEN

Gasthuisstraat 4, Geraardsbergen \_\_\_\_\_ +32 54 43 21 11

### AZ OUDENAARDE

Minderbroedersstraat 3, Oudenaarde \_\_\_\_\_ +32 55 33 61 11

### AZ GLORIEUX

Glorieuxlaan 55, Ronse \_\_\_\_\_ +32 55 23 30 11

### ASZ WETTEREN

Wegvoeringsstraat 73, Wetteren \_\_\_\_\_ +32 9 368 82 11

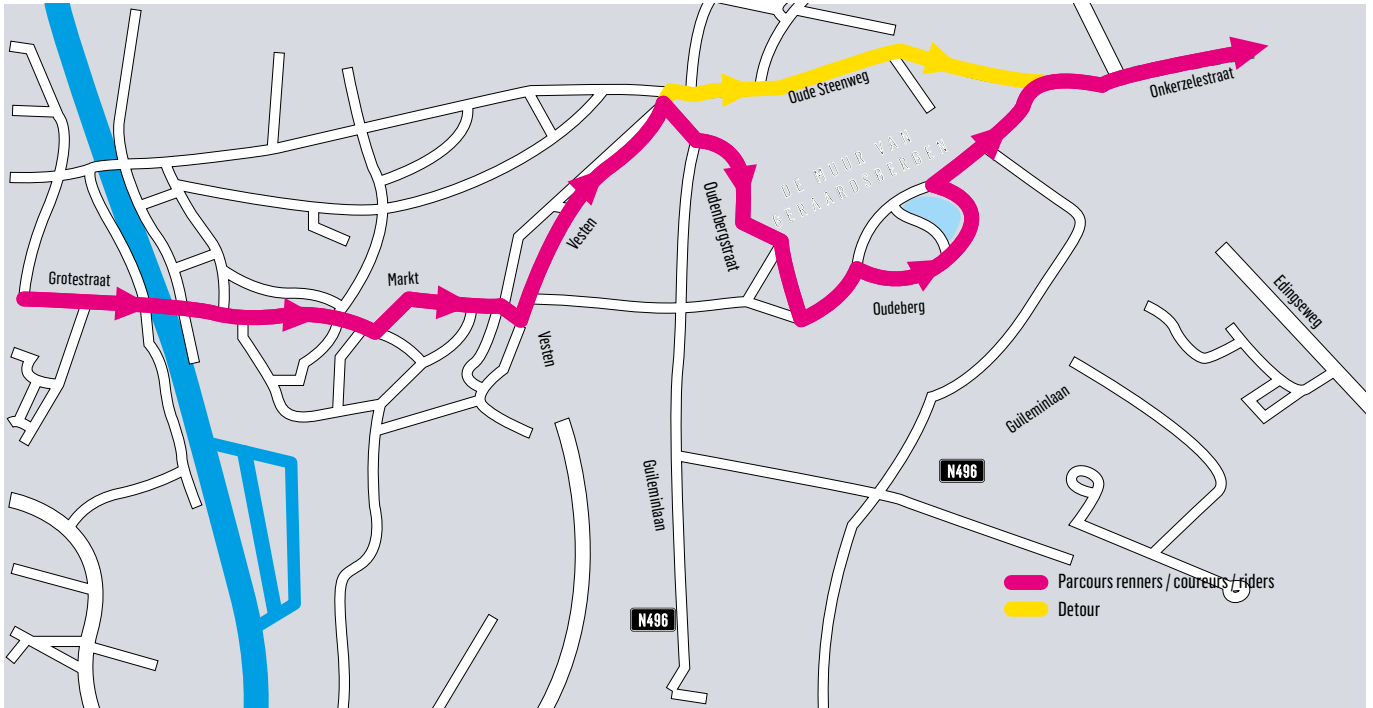
### AZ SINT-ELISABETH

Godveerdegemstraat 59, Zottegem \_\_\_\_\_ +32 9 364 81 11

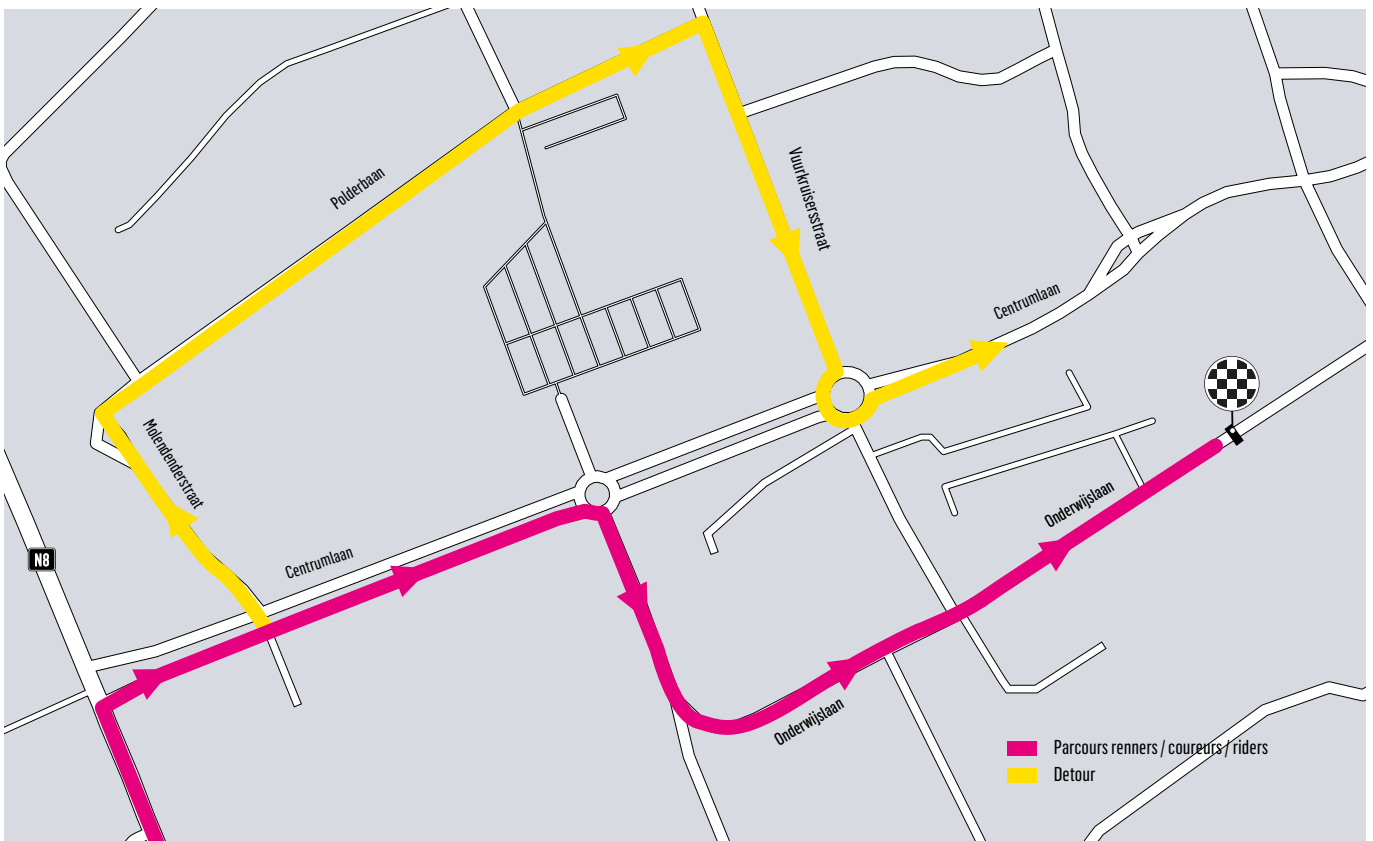


# AFLEIDINGSROUTES / DÉVIATIONS / DETOURS

## DE MUUR VAN GERAARDSBERGEN



## FINISH - NINOVE



## ZELFKLEVERS

Alle volgers in de wedstrijdcaravaan ontvangen twee genummerde volgbewijzen in zelf-klevende vinyl, waarvan het grote exemplaar moet bevestigd worden op de bovenkant van de voorruit en het kleine exemplaar links onder op de achterruit. Daarnaast ontvangen ze een volgbewijs uitgereikt door de KBWB dat aan de binnenkant van de voorruit geplaatst moet worden. Alle volgers in de karavaan dragen gele stickers (Jury, Organisatie, Ploegen, Medische dienst, VIP). Enkel de volgwagens van de pers dragen de groene kleur. Geen enkele andere kleur is toegelaten in de wedstrijd. Elke ploeg ontvangt twee langwerpige TEAM stickers, één met een rood nummer voor de wagen van de sportdirecteur en één met een zwart nummer voor de tweede sportdirecteur.

- ❶ Enkel de wagens met de langwerpige gele en groene stickers en ❷ moto's met de ronde groene en gele stickers worden toegelaten in de wedstrijdcaravaan, tussen de rode en de groene vlag. Op alle stickers is er ruimte voor een nummer. Dat nummer dient altijd leesbaar te zijn.
- ❸ Enkel de teamwagens uitgerust met een gele sticker FEED ZONE kunnen zich opstellen in de bevoorradingszone langs het parcours.
- ❹ Letter A - Enkel de wagens / moto's uitgerust met een 'A' mogen de aankomstlijn overschrijden.
- ❺ Letter M - Enkel de wagens / moto's uitgerust met een 'M' mogen de Muur van Geraardsbergen oprijden.
- ❻ De wagens / moto's met rode, groene en blauwe stickers maken geen deel uit van de wedstrijdcaravaan. Ze mogen enkel het parcours dwarsen als ze de toelating krijgen van de betrokken seingever. Ze mogen het parcours volgen buiten de rode en de groene vlag.

## PASSEN

- ❶ Passen met "dambord motief" = toegang tot de aankomstzone
- ❷ Passen zonder "dambord motief" = geen toegang tot de aankomstzone

## AUTOCOLLANTS

Tous les véhicules suiveurs de la caravane de course ont reçu deux laissez-passer en vinyle autocollant à apposer sur le haut du pare-brise (pour le grand exemplaire) et en bas à gauche de la lunette arrière (pour le petit modèle). Ils ont en outre reçu un laissez-passer délivré par la RLVB à placer derrière le pare-brise. Tous les suiveurs de la caravane portent des autocollants jaunes (jury, organisation, équipes, docteur, invités). Seuls les véhicules suiveurs de la presse portent la couleur verte. Aucune autre couleur n'est admise sur la course. Chaque équipe reçoit deux autocollants (oblongs) TEAM, l'un avec un numéro rouge pour la voiture du directeur sportif et l'autre avec un numéro noir pour le deuxième directeur sportif.

- ❶ Seulement les véhicules (oblongs) / ❷ motos (rondes) avec autocollants verts et jaunes sont autorisés dans la caravane de course, entre le drapeau rouge et vert. Tous les autocollants ont un espace prévu pour un numéro. Ce numéro doit être lisible à chaque instant.
- ❸ Seuls les véhicules avec un autocollant jaune FEED ZONE peuvent prendre place dans la zone de ravitaillement.
- ❹ Lettre A - Seuls les véhicules / motos équipés d'un 'A' peuvent traverser la ligne d'arrivée.
- ❺ Lettre M - Seulement les véhicules / motos équipés d'un 'M' peuvent traverser le Mur de Grammont.
- ❻ Les véhicules w/ motos avec des autocollants rouges, vert et bleus ne font pas partie de la caravane de course. Ils peuvent uniquement traverser le parcours, quand le signaleur le leur autorise. Ils peuvent suivre le parcours en dehors du drapeau rouge et vert.

## LAISSER PASSER

- ❶ Laisser passer avec "motif de damier" = accès à la zone d'arrivée
- ❷ Laisser passer sans "motif de damier" = pas d'accès à la zone d'arrivée.

## STICKERS


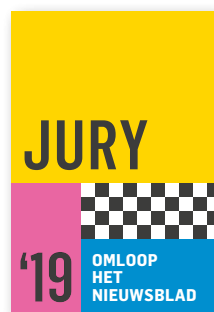
All vehicles in the race caravan receive two numbered vehicle permits made of self-adhesive vinyl. The larger permit must be affixed to the top of the front windscreen, and the smaller permit stuck to the lower left-hand corner of the rear windscreen. These vehicles also receive a permit issued by the Royal Belgian Cycling League, which must be positioned on the inside of the front windscreen. All vehicles in the caravan have yellow stickers (Jury, Organisers, Teams, Medical, Guests). Only press vehicles have green stickers. No other color of sticker is permitted in the race. Each team receives two rectangular TEAM stickers, one with a red number for the sports director's car and one with a black number for the second sports director.

Access to the race caravan, between the red and green flags, is authorised only for ❶ cars with the rectangular green and yellow stickers and for ❷ motorcycles with the round green and yellow stickers. Space has been reserved on each sticker for a number. This number must be legible at all times.

- ❸ Only the vehicles with a yellow FEED ZONE sticker are allowed in the provisioning zone.
- ❹ Letter A - Only cars/motorcycles bearing the letter 'A' are permitted to cross the finish line.
- ❺ Letter M - Only cars/motorcycles bearing the letter 'M' are permitted to drive up the Muur van Geraardsbergen.
- ❻ Cars/motorcycles with red, green and blue stickers are not part of the race caravan. They are only permitted to cross the route when granted permission by the relevant signaller. They are permitted to follow the route outside the red and green flags.

## PASSES

- ❶ Passes with "chequerboard" = access to the finish area
- ❷ Passes without "chequerboard" = no access to the finish area



# PARTNERS/PARTENAIRES/PARTNERS

## TOPSPONSORS

---



## HOOFDSPONSORS

---



## OVERHEDEN

---



## AUTOSPONSOR

---



**D'HONDT - REYNAERT**  
Aalst - Zottegem - Oudenaarde

## TV-PARTNER

---

**sporza.**

## SERVICEPARTNERS

---

