

A UCI ORIGINAL PROSERIES

KUURNE-BRUSSEL-KUURNE



WHERE LEGENDS ARE BORN

SEASON 20

01/03 ELITE - TECHNICAL GUIDE

WWW.KUURNE-BRUSSEL-KUURNE.BE





LAND ROVER KORTRIJK
LAND ROVER BRUGGE



INHOUD CONTENU

72^E KUURNE-BRUSSEL-KUURNE

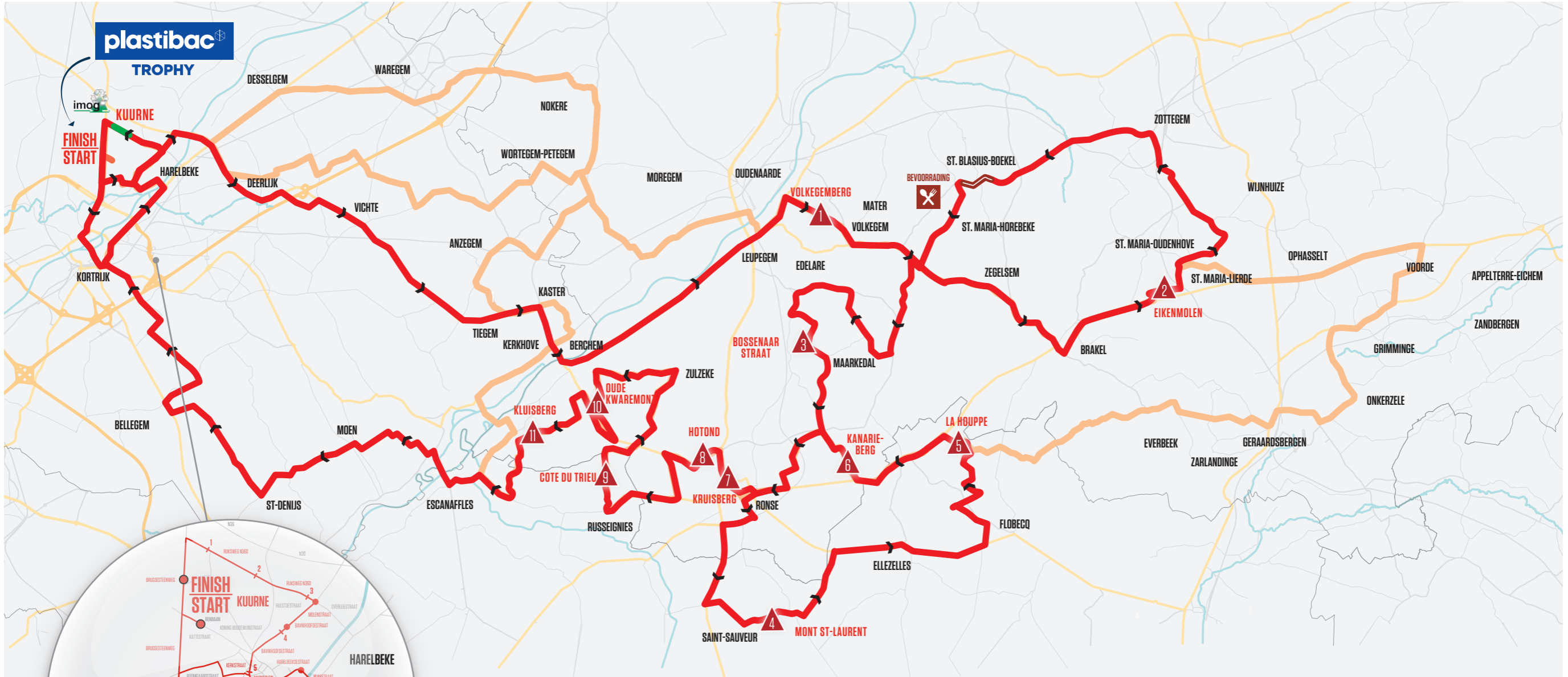
p. 4	PALMARES
p. 5	ALGEMEEN UURROOSTER / HORAIRE / TIMETABLE
p. 6 - 7	PLAN / PARCOURS / MAP
p. 8 - 14	WEGWIJZER / ITINÉRAIRE / MAP
p. 16	HELLINGEN / COLLINES / SLOPES
p. 17	PLAN LOKALE RONDE / PARCOURS TOUR LOCAL / MAP LOCAL LAP
p. 18-20	WEDSTRIJDREGLEMENT / RÈGLEMENT PARTICULIER DE L'ÉPREUVE / RACE REGULATIONS
p. 21 - 23	TECHNISCHE GIDS / GUIDE TECHNIQUE / TECHNICAL GUIDE
p. 24 - 25	START / DÉPART / START - AANKOMST / ARRIVÉE / FINISH
p. 26-27	NOTITIES / NOTES



JAAR ANNEE / YEAR	WINNAAR GAGNANT / WINNER	TWEEDE DEUXIEME / SECOND	DERDE TROISIEME / THIRD
2019	Bob Jungels	Owain Doull	Niki Terpstra
2018	Dylan Groenewegen	Arnaud Démare	Sonny Colbrelli
2017	Peter Sagan	Jasper Stuyven	Luke Rowe
2016	Jasper Stuyven	Alexander Kristoff	Nacer Bouhanni
2015	Mark Cavendish	Alexander Kristoff	Elia Viviani
2014	Tom Boonen	Moreno Hofland	Sep Vanmarcke
2013	Afgelast	Afgelast	Afgelast
2012	Mark Cavendish	Yauheni Hutarovich	Kenny van Hummel
2011	Christopher Sutton	Yauheni Hutarovich	André Greipel
2010	Bobbie Traksel	Rick Flens	Ian Stannard
2009	Tom Boonen	Bernhard Eisel	Jeremy Hunt
2008	Steven De Jongh	Sebastian Langeveld	Matthew Goss
2007	Tom Boonen	Marcel Sieberg	Iljo Keisse
2006	Nick Nuyens	Leif Hoste	Tom Boonen
2005	George Hincapie	Kevin Van Impe	Bert Roesems
2004	Steven De Jongh	Paolo Bettini	Gerben Löwik
2003	Roy Sentjens	Leif Hoste	Volker Ordowski
2002	Jaan Kirsipuu	Hans De Clercq	Enrico Cassani
2001	Peter Van Petegem	Hans De Clercq	Jo Planckaert
2000	Andrei Tschmil	Geert Van Bondt	Jaan Kirsipu
1999	Jo Planckaert	Johan Museeuw	Andrei Tschmil
1998	Andrei Tschmil	Frank Vandenbroucke	Emmanuel Magnien
1997	Johan Museeuw	Stéphane Barthe	Bruno Boscardin
1996	Rolf Sorensen	Frederick Moncassin	Gianluca Pianegonda
1995	Frederic Moncassin	Hendrik Redant	Andrea Perron
1994	Johan Museeuw	Johan Capiot	Olaf Ludwig
1993	Afgelast	Afgelast	Afgelast
1992	Olaf Ludwig	Christophe Cappelle	Johan Museeuw
1991	Johnny Dauwe	Jean-Paul Vanpoppel	Hendrik Redant
1990	Hendrik Redant	Noël Seghers	Jelle Nijdam
1989	Hedwig Vanhooydonck	Mauro Gianetti	Johan Devos

Om de volledige lijst van de legendes te ontdekken: www.kuurne-brussel-kuurne.be

ZATERDAG - SAMEDI - SATURDAY - 29/02/2020		
18h00 - 21h00	Permanentie Permanence	Gemeentehuis Kuurne Marktplein 9, 8520 Kuurne T: +32 478 96 88 94
18h00 - 19h35	Bevestiging deelnemers & ophalen rugnummers Confirmation des participants & enlever les dossards Confirmation of the participants & collecting numbers	Gemeentehuis Kuurne Marktplein 9, 8520 Kuurne
19h45	Vergadering sportdirecteurs Réunion des directeurs sportifs Team managers meeting	Gemeentehuis Kuurne Marktplein 9, 8520 Kuurne
ZONDAG - DIMANCHE - SUNDAY - 01/03/2020		
9h00 - 12h00	Permanentie Start Permanence Départ Permanence Starting zone	Renbaan Kuurne Kattestraat 188, 8520 Kuurne T: +32 478 96 88 94
12h00 - 18h00	Permanentie Aankomst Permanence Arrivée Permanence Finish	School "Pienter" Brugsesteenweg 307, 8520 Kuurne T: +32 478 96 88 94
9h00	Vergadering officiële wagens en mobiele signaalgevers Réunion voitures officielle et signaleurs mobile Meeting official cars and mobile escort	LANDROVER KORTRIJK Sporbermstraat 20, 8500 Kortrijk
10h00	Meeting TV production	Perszaal Salle de Presse Press-room
10h30	Vergadering pers Réunion presse Meeting press	Renbaan Kuurne - Permanence Kattestraat 188, 8520 Kuurne
10h40	Vergadering volgers Réunion suiveurs Meeting followers	Renbaan Kuurne - Permanence Kattestraat 188, 8520 Kuurne
10h15 - 11h25	Voorstellen ploegen en tekenen controleblad Présentation des équipes et signer la feuille départ Presentation of the teams and signing control form	Podium-Renbaan Kuurne Kattestraat 188, 8520 Kuurne
11h15	Opstellen volgwagens Set-up en ligne voitures suiveuses Set-up following cars	Kattestraat en Brugsesteenweg 8520 Kuurne
12h30 - 18h30	perszaal Salle de presse press room	Brugsesteenweg 309, 8520 Kuurne
11h40	Start Départ Start	Renbaan Kuurne Kattestraat 188, 8520 Kuurne
11h48	Officiële start - na 3,9 km neutralisatie Départ officiel - apres 3,9 km de neutralisation Official start - rolling start after 3.9 km neutralised section	KM 0 - Bavikhoofsestraat thv Tweegemeenteweg, 8520 Kuurne
16h30	Aankomst Kuurne-Brussel-Kuurne Arrivée Kuurne-Brussel-Kuurne Arrival Kuurne-Brussel-Kuurne	Brugsesteenweg, 8520 Kuurne
16h45	Huldigingsceremonie Cérémonie protocolaire Winners ceremony	Brugsesteenweg, 8520 Kuurne



- OUD PARCOURS
- VERNIEUWD PARCOURS
- GROENE ZONE IMOG
- BEVOORRADING
- HELLINGEN

STARTUUR 11U40
 STARTPLAATS KUURNSE RENBAAN, HIPPODROOM
 AANKOMSTUUR 16U30
 AANKOMSTPLAATS BRUGSESTEENWEG, KUURNE
 AFSTAND 201 KM

DE LAATSTE VERSIE VAN HET ELITE PARCOURS
 VIND JE OP WWW.KUURNE-BRUSSEL-KUURNE.BE












STAD - GEMEENTE		KM +	KM -	40 KM/H	42 KM/H	44 KM/H
WEST-VLAANDEREN						
Kuurne	Officiële start / Départ fictif	0	3,9	11:40	11:40	11:40
	Kattestraat	0	3,9	11:40	11:40	11:40
	Brugsesteenweg (N50)	0,3	3,6	11:40	11:40	11:40
	Boomgaardstraat	1,2	2,7	11:42	11:42	11:42
	Veld.Montgomerystraat	1,9	2	11:43	11:43	11:43
	Gasthuistraat	2,2	1,7	11:44	11:44	11:44
	Koningin Elisabethstraat	2,6	1,3	11:45	11:45	11:45
	Kerkstraat	2,7	1,2	11:45	11:45	11:45
	Bavikhoofsestraat	3	0,9	11:46	11:46	11:46
THV TWEEGEMEENTENWEG OFFICIËLE START/DÉPART OFFICIEL (NA 3,9 KM NEUTRALISATIE)						
	Bavikhoofsestraat	0	201	11:48	11:48	11:48
Harelbeke	Molenstraat	0,2	200,8	11:48	11:48	11:48
	Bavikhoofsestraat	0,5	200,5	11:48	11:48	11:48
	Ringlaan (N36)	1,2	199,8	11:48	11:49	11:49
	Tunnel onder N43	2,3	198,7	11:51	11:51	11:51
	Ringlaan (N36)	2,8	198,2	11:52	11:52	11:51
Deerlijk	Ringlaan (N36)	3,7	197,3	11:53	11:53	11:53
	Pontstraat	6,2	194,8	11:57	11:56	11:56
	Brug over E17	6,5	194,5	11:57	11:57	11:56
	Wafelstraat	7,4	193,6	11:59	11:58	11:58
	Vichtesteeweg (N36)	8,4	192,6	12:00	11:59	11:59
Vichte	Harelbekestraat (N36)	8,9	192,1	12:01	12:00	12:00
	Peter Benoitstraat (N36)	10,1	190,9	12:03	12:02	12:01
Ingooigem	Ingooigemstraat (N36)	11,4	189,6	12:05	12:04	12:03
	Ingooigemplaats (N36)	12,8	188,2	12:07	12:06	12:05
	Stijn Steuvelsstraat (N36)	13,3	187,7	12:08	12:07	12:06
Tiegem	Tieboutsiaan (N36)	14,9	186,1	12:10	12:09	12:08
	Westdorp (N36)	16	185	12:12	12:10	12:09
	Oostdorp (N36)	16,7	184,3	12:13	12:11	12:10
Kaster	Tiegemstraat (N36)	17,6	183,4	12:14	12:13	12:12
	Scheldestraat (N36)	18,1	182,9	12:15	12:13	12:12
Kerkhove	Bruggesteeweg (N36)	18,9	182,1	12:16	12:15	12:13
	Brugstraat (N8)	19,6	181,4	12:17	12:16	12:14
	Brug over Schelde	20,1	180,9	12:18	12:16	12:15
OOST-VLAANDEREN						
Kluisbergen	Oudenaardebaan (N8)	20,4	180,6	12:18	12:17	12:16
Oudenaarde	Berchemweg (N8)	23,7	177,3	12:23	12:21	12:20
	Leupegemstraat (N8)	28,5	172,5	12:30	12:28	12:26
	Passage à niveau (11u13/12u43)	28,8	172,2	12:31	12:28	12:26

STAD - GEMEENTE		KM +	KM -	40 KM/H	42 KM/H	44 KM/H
	Leupegemstraat (N8)	28,8	172,2	12:31	12:29	12:26
	Aalststraat (N46)	29,1	171,9	12:31	12:29	12:27
	Wijnendale	30	171	12:32	12:30	12:28
KM 30						
	Rekkemstraat	30,8	170,2	12:34	12:31	12:30
	Volkegemberg	32	169	12:36	12:33	12:31
1. Volkegemberg 1000m - gem 5% - max 12%						
	Rogier van Brakelstraat	33	168	12:37	12:35	12:33
	Holleweg -700 m kasseien	33,2	167,8	12:37	12:35	12:33
	Hauwaart(N8)	33,9	167,1	12:38	12:36	12:34
Horebeke	Heerweg (N8)	35,7	165,3	12:41	12:39	12:36
Zegelsem	Oudenaardsestraat (N8)	38	163	12:45	12:42	12:39
Brakel	Kleibergstraat(N8)	40,3	160,7	12:48	12:45	12:42
	Jagerstraat (N8)	41,8	159,2	12:50	12:47	12:45
	Herreweg (N8)	42,6	158,4	12:51	12:48	12:46
	N493	43	158	12:52	12:48	12:46
	Rondweg (N8c)	43,3	157,7	12:53	12:49	12:47
	Brusselsestraat (N8)	44,7	156,3	12:55	12:51	12:48
St Maria Oudenhove	Steenweg (N8)	46,1	154,9	12:57	12:53	12:50
St Maria Lierde	Eikenmolen	47,2	153,8	12:58	12:55	12:52
2. Eikenmolen 350M - gem 5,9% - max 12,5%						
	Caudenberg	47,5	153,5	12:58	12:55	12:52
	Spende	48,7	152,3	13:01	12:57	12:54
	Langestraat	49,8	151,2	13:02	12:59	12:56
	Stuivenberg	50,8	150,2	13:04	13:00	12:57
	Waesberg	51,3	149,7	13:05	13:01	12:58
Erwetegem	Gaverland	52,3	148,7	13:06	13:03	12:59
	Gaverland	52,7	148,3	13:07	13:03	12:59
	Smissenhoek (N462)	53,9	147,1	13:08	13:05	13:01
	Kloosterstraat (N462)	54,4	146,6	13:09	13:05	13:02
	Erwetegemstraat (N462)	55,4	145,6	13:11	13:07	13:03
	Tunnel onder spoorweg	55,9	145,1	13:11	13:07	13:04
	Passage à niveau (12u36/13u25)	55,9	145,1	13:11	13:07	13:04
Zottegem	Meerlaan	56	145	13:11	13:08	13:04
	Meire (N454)	56,9	144,1	13:13	13:09	13:05
	Sint - Andriessteenweg (N454)	57,2	143,8	13:13	13:09	13:06
	Rijkestraat (N454)	58,5	142,5	13:15	13:11	13:07
	Passage à niveau(13u27/13u33)	59,1	141,9	13:17	13:13	13:09
Zwalm	Zottegemsesteenweg (N454)	60,1	140,9	13:18	13:13	13:09
	Boekelbaan (N454)	62,1	138,9	13:21	13:16	13:12
Begin bevoorrading/ravitaillement/food supplies		62,1	138,9	13:21	13:16	13:12
Einde bevoorrading/ravitaillement/food supplies		63,3	137,7	13:23	13:18	13:14
Horebeke	Meersestraat	64,4	136,6	13:24	13:20	13:15
	Sint - Kornelisplein	66,5	134,5	13:27	13:23	13:18
	Bovenstraat	66,6	134,4	13:27	13:23	13:18
	Heerweg (N8)	67,9	133,1	13:29	13:25	13:20
	Stene (N454)	68,2	132,8	13:30	13:25	13:21

STAD - GEMEENTE		KM +	KM -	40 KM/H	42 KM/H	44 KM/H	
Schorisse	↑ Zottegemstraat (N454)	69,8	131,2	13:32	13:27	13:23	
	↑ Hofveldstraat (N454)	70,8	130,2	13:34	13:29	13:24	
	→ Leideveld	71,7	129,3	13:35	13:30	13:25	
	→ Leideveld	72,2	128,8	13:36	13:31	13:26	
Maarke - Kerkem	→ Gorisveld	72,4	128,6	13:36	13:31	13:26	
	→ Gorisveld	73,1	127,9	13:37	13:32	13:27	
	↑ Hasselstraat	73,3	127,7	13:37	13:32	13:27	
	↗ Hasselstraat	74,5	126,5	13:39	13:34	13:29	
	← Maarkeweg (N457)	75	126,5	13:40	13:34	13:30	
Etikhove	↑ Gansbeekstraat (N457)	76,1	124,9	13:42	13:36	13:31	
	← Gieterijstraat 300m kasseien	77	124	13:43	13:38	13:33	
	← Etikhovestraat	77,3	123,7	13:43	13:38	13:33	
	↑ Nederholbeekstraat	77,6	123,4	13:44	13:38	13:33	
	← Onderbossenaarstraat	77,8	123,2	13:44	13:39	13:34	
	→ Bossenaarstraat	78,6	122,4	13:45	13:40	13:35	
	3. Bossenaarstraat 1300m - gem 5,6% - max 9%	79,2	121,8	13:46	13:41	13:36	
↑ Bossenaarstraat	79,2	121,8	13:46	13:41	13:36		
← Poesthem	79,9	121,1	13:47	13:42	13:37		
→ Drappendries	80,4	120,6	13:48	13:42	13:37		
↑ Vlaams Ardennenstraat	81,4	119,6	13:50	13:44	13:39		
← Hof te Viennestraat	82,6	118,4	13:51	13:46	13:40		
→ Ommegangstraat(N425)	82,8	118,2	13:53	13:47	13:41		
Ronse	↑ Ommegangstraat(N425)	83	118	13:53	13:48	13:42	
Maarkedal	← Nitterveldstraat (N454)	83,6	117,4	13:56	12:50	13:44	
Ronse	↑ Savooistraat	84,1	116,9	13:58	13:52	13:46	
	→ Ninovestraat (N48)	86,2	114,8	13:58	13:52	13:47	
	↑ De Biesestraat	87,6	113,4	13:59	13:53	13:47	
	↑ Hospitaalstraat	87,9	113,1	13:59	13:53	13:47	
	↑ Grote Markt	88	113	13:59	13:53	13:47	
	↑ Zuidstraat	88,1	112,9	13:59	13:53	13:48	
	→ Joseph Ferrantstraa'	88,3	112,7	14:00	13:54	13:48	
	↑ Ijzerstraat	88,5	112,5	14:00	13:54	13:48	
	↑ Oudstrijderslaan	88,7	112,3	14:00	13:54	13:48	
	↑ Viermaartlaan	89,1	111,9	14:01	13:55	13:49	
	← Leuzesteeweg (N60B)	89,7	111,3	14:01	13:56	13:50	
	HENEGOUWEN/HAINAUT						
	Frasnes-Lez-Avaing	↑ Chaussée de Renaix (N60)	91	110	14:04	13:58	13:52
		← Rue de la Station	92,7	108,3	14:07	14:00	13:54
Saint - Sauveur	↑ Rue Emile Deltene	93,6	107,4	14:08	14:01	13:55	
	← Rue Tour Notre-Dame	94,5	106,5	14:09	14:03	13:56	
	→ Mont Saint-Laurent	95,1	105,9	14:10	14:03	13:57	
	↑ Rue Vertes Feuilles	95,9	105,1	14:11	14:05	13:58	
4. Mont Saint-Laurent 1300m - gem 7,8% - max 17%	96,4	104,6	14:12	14:05	13:59		
richting/dir Ellezelles	← Rue de Beau Site	96,4	104,6	14:12	14:05	13:59	
Ellezelles	↑ Tombelle	97,9	103,1	14:14	14:07	14:01	
	↑ Rue Maclinoire	99,2	101,8	14:16	14:09	14:03	

STAD - GEMEENTE		KM +	KM -	40 KM/H	42 KM/H	44 KM/H
	→ Rue de Renaix (N57)	99,6	101,4	14:17	14:10	14:03
	→ Rue Jean Vinois (N57)	101,9	99,1	14:20	14:13	14:07
	↑ Rue de Lessines (N57)	102	99	14:21	14:13	14:07
Flobecq	← Planche	105,1	95,9	14:25	14:18	14:11
	↑ Planche	105,2	95,8	14:25	14:18	14:11
	← Planche (N520)	105,8	95,2	14:26	14:19	14:12
	↑ Emnuez (N520)	106,9	94,1	14:28	14:20	14:13
	↑ Queneau (N520)	107,4	93,6	14:29	14:21	14:13
	→ Queneau	107,8	93,2	14:29	14:22	14:15
	← Paillart	108,7	92,3	14:31	14:23	14:16
	↑ Houppe	109,8	91,2	14:32	14:24	14:17
	← Houppe	110,5	90,5	14:33	14:25	14:18
5. La Houppe 1880m - gem 4,8% - max 10%	111,1	89,9	14:34	14:26	14:19	
← Houppe (N48)	111,1	89,9	14:34	14:26	14:19	
Ellezelles	↑ Chaussée de Ninove (N48)	112,4	88,6	14:36	14:28	14:21
OOST-VLAANDEREN						
Ronse	↑ Ninoofsesteenweg (N48)	113,6	87,4	14:38	14:30	14:22
	→ Kanarieberg	114,9	86,1	14:40	14:32	14:24
6. Kanarieberg - 1000m - gem 7,7% - max 14%	116,3	84,7	14:42	14:34	14:26	
	← Boekzittingsdreef	116,3	84,7	14:42	14:34	14:26
	→ Rijkswachtdreef	116,6	84,4	14:42	14:34	14:26
Maarkedal	← Ommegangstraat (N425)	117,3	83,7	14:44	14:35	14:28
	← Nitterveldstraat (N454)	117,8	83,2	14:44	14:36	14:28
Ronse	↑ Savooistraat	118,2	82,8	14:45	14:36	14:29
	→ Ninovestraat (N48)	120,4	80,6	14:48	14:40	14:32
	→ Bruul	121,6	79,4	14:50	14:41	14:33
	← Sint-Pietersnieuwstraat	121,7	79,3	14:50	14:41	14:34
	→ Sint-Hermesstraat	122	79	14:50	14:42	14:34
	↑ Watermolenstraat	122,1	78,9	14:50	14:42	14:34
	↑ Kegelkaai	122,2	78,8	14:50	14:42	14:34
	→ Kruisstraat (N60b)	122,2	78,8	14:51	14:42	14:34
	→ Broeke	122,7	78,3	14:52	14:43	14:35
	← Oudestraat	122,7	78,3	14:52	14:43	14:35
7. Kruisberg - 1800m - Gem 4,8% - Max 9%	123,6	77,4	14:53	14:45	14:36	
	→ Kruisstraat (N60)	123,6	77,4	14:53	14:45	14:36
	← Zandstraat (N425)	124,1	76,9	14:54	14:46	14:37
8. Hotond - 2700m - gem 3,1% - Max 7,5%	125,4	75,6	14:56	14:47	14:38	
	↑ Zandstraat (N425)	125,4	75,6	14:56	14:47	14:38
	← Berchemsesteeweg (N36)	126,6	74,4	14:58	14:48	14:40
	→ Rozenaaksesteenweg	128,3	72,7	15:00	14:51	14:42
HENEGOUWEN						
Ruseignies	↑ Chaussée de Renaix	129,8	71,2	15:02	14:53	14:45
	→ Place de Ruseignies	131	70	15:04	14:55	14:46
	→ Rue Labroye	131,1	69,3	15:04	14:55	14:46
	↑ Rue du Trieu	131,7	69,3	15:05	14:56	14:47
8. Cote du Trieu - 1260m - gem 7% - max 13%	133,3	67,7	15:08	14:58	14:49	
OOST-VLAANDEREN						

STAD - GEMEENTE		KM +	KM -	40 KM/H	42 KM/H	44 KM/H
OOST - VLAANDEREN						
Kluisbergen	→ Drogenbroodstraat	133,3	67,7	15:08	14:58	14:49
	→ Ronde van Vlaanderenstraat	133,7	67,3	15:08	14:59	14:50
	↑ dwarsen Ronsebaan (N3)	134,6	66,4	15:09	15:00	14:51
	↑ Lamontstraat	134,6	66,4	15:09	15:00	14:51
	← Ter Boekerstraat	135,5	65,5	15:11	15:01	14:52
	← Dalstraat	137,6	63,4	15:14	15:04	14:55
	← Driesstraat	137,9	63,1	15:14	15:05	14:55
	↑ Bruggestraat	139,6	61,4	15:17	15:07	14:58
	← Broektestraat	140,5	60,5	15:18	15:08	14:59
	↑ Schilderstraat (tot einde)	143,1	57,9	15:22	15:12	15:03
10. Oude Kwaremont - 2200m - gem 4% - max 11,6 % 						
	→ Ronsebaan (N36)	143,1	57,9	15:22	15:12	15:03
	← Kieverstraat	145,1	55,9	15:25	15:15	15:05
	→ Hoogweg	146,2	54,8	15:27	15:16	15:07
	← T-kruispunt- Li Hoogweg volgen	147,1	53,9	15:28	15:18	15:08
	↑ Hoogweg 	147,9	53,1	15:29	15:19	15:09
	← Hoogweg	148,1	52,9	15:30	15:19	15:09
	→ Hoogweg	148,3	52,7	15:30	15:19	15:09
Ruien	↑ Buissestraat 	148,7	52,3	15:31	15:20	15:10
	→ Bergstraat	149,3	51,7	15:31	15:21	15:11
11. Kluisberg - 1100m - gem 6% - Max 11% 						
	→ Bergstraat	149,9	51,1	15:32	15:22	15:12
HENEGOUWEN						
Mont-de-l'Enclus	← Enclus du Haut	149,9	51,1	15:32	15:22	15:12
	← Rue de la Montagne	150,7	50,3	15:34	15:23	15:13
	→ Rue des Résistants	150,9	50,1	15:34	15:23	15:13
Orroir	→ Chaussée de la libération 	151,2	49,8	15:34	15:24	15:14
	← Rue Deflière	152,7	48,3	15:37	15:26	15:16
Ruien	↑ Rue Monseigneur Descamps 	153,3	47,7	15:37	15:27	15:17
	← Rue Monseigneur Descamps 	153,8	47,2	15:38	15:28	15:17
	→ Rue Provinciale (N391) 	154,1	46,9	15:38	15:28	15:18
	↑ Brug over Schelde 	154,5	46,5	15:39	15:28	15:18
WEST-VLAANDEREN						
Avelgem	↑ Etienne Balcaenstraat (N391)	154,5	46,5	15:39	15:28	15:18
	← Doorniksesteenweg (N353) 	155,4	45,6	15:41	15:30	15:19
	→ Okkerdriesstraat	155,8	45,2	15:41	15:30	15:20
	→ Heestertstraat	157,2	43,8	15:43	15:32	15:22
Moen	← Okkerdries	157,2	43,8	15:43	15:32	15:22
	↑ Herembodegemstraat	157,4	43,6	15:44	15:32	15:23
	→ Bossuitstraat	158,5	42,5	15:46	15:34	15:24
	← Verzetlaan	158,8	42,2	15:46	15:35	15:25
	↑ Brug over kanaal Kortrijk-Bossuit 	158,9	42,1	15:46	15:35	15:25
	↑ Moenstraat	160	41	15:49	15:37	15:27
Sint-Denijs	→ Driesstraat	161	40	15:50	15:39	15:28

STAD - GEMEENTE		KM +	KM -	40 KM/H	42 KM/H	44 KM/H	
	← Kooigemstraat	161,1	39,9	15:50	15:39	15:28	
	→ Zandbeekstraat	162	39	15:52	15:40	15:29	
	← Beerbosstraat	165,2	35,8	15:56	15:45	15:34	
Bellegem	↑ Beerbosstraat 500M kasseien	166	35	15:56	15:45	15:34	
	→ Doornikserijksweg (N50)	166,5	34,5	15:57	15:47	15:35	
	→ Perykelstraat	166,8	34,2	15:58	15:48	15:35	
	→ Perykelstraat	167,6	33,4	15:59	15:49	15:36	
	→ Perykelstraat	168	33	15:59	15:49	15:36	
Sint-Denijs	↑ Perykelstraat	168,2	32,8	15:59	15:49	15:37	
	← Laatste Oortje	168,7	32,3	16:00	15:50	15:37	
	↑ Evangelieboomstraat	169,8	31,2	16:03	15:52	15:38	
Kortrijk	↑ Sint - Denijseweg	171,2	29,8	16:05	15:54	15:40	
	→ Schaapsdreef 	172	29	16:06	15:55	15:41	
	↑ Ambassadeur Baertlaan	172,1	28,9	16:06	15:55	15:41	
	← Bad Godesberglaan	172,7	28,3	16:07	15:57	15:41	
	↑ Maandagweg	174	26	16:09	15:58	15:42	
	↑ Beekstraat	174,8	26,2	16:10	15:59	15:43	
	← Oudenaardsesteenweg (N8) 	175,2	25,8	16:10	15:59	15:43	
	↑ Zwevegemsestraat (N8)	175,7	25,3	16:11	16:00	15:45	
	→ Zwevegemsestraat (N8)  	176,5	24,5	16:12	16:01	15:45	
	→ Veemarkt	176,7	24,3	16:12	16:01	15:46	
	← Twaalfapostenstraat	176,7	24,3	16:12	16:01	15:46	
	↑ Romeinselaan	176,9	24,1	16:12	16:01	15:46	
	↑ Plein 	177,2	23,8	16:13	16:02	15:47	
	↑ Gentsestraat	177,4	23,6	16:13	16:02	15:47	
	→ Gentsesteenweg (N43)	177,5	23,5	16:13	16:02	15:47	
	↑ dwarsen R8	178,4	22,6	16:15	16:04	15:48	
	Harelbeke	↑ Kortrijksesteenweg (N43) 	178,4	22,6	16:15	16:04	15:48
		← Vlasstraat 	179,3	21,7	16:17	16:06	15:49
	↑ Nieuwe brug	179,4	21,6	16:17	16:06	15:49	
Kuurne	↑ Harelbekestraat	179,4	21,6	16:17	16:06	15:49	
	← Harelbekestraat 	179,6	21,4	16:18	16:07	15:50	
	↑ Lt-Gen.Gérardstraat	180,9	20,1	16:18	16:07	15:51	
	↑ Marktplein	181,3	19,7	16:19	16:08	15:51	
	↑ Kerkstraat	181,5	19,5	16:19	16:08	15:51	
	→ Bavikhoofsestraat	181,8	19,2	16:19	16:08	15:52	
	↑ Bavikhoofsestraat 	182,3	18,7	16:20	16:09	15:54	
Harelbeke	↑ Molenstraat	182,5	18,5	16:21	16:10	15:55	
	← Rijksweg (N36d) 	183,2	17,8	16:21	16:10	15:56	
Kuurne	↑ Rijksweg (N36d)	183,6	17,4	16:22	16:11	15:57	
	GROENE ZONE - ZONE DE DÉCHETS-WASTE ZONE						
	← Brugsesteenweg (N50)	185,60	15,4	16:25	16:14	16:00	
AANKOMSTLIJN - LIGNE D' ARRIVEE (+ 1 plaatselijke ronde van 15 km)		186,3	15	16:26	16:15	16:01	
PLASTIBAC TROPHEE 							
	↑ Brugsesteenweg (N50) 	186,3	15	16:26	16:15	16:01	
	↑ Dwarsen R8	188,3	13	16:29	16:17	16:03	

WEST - VLAANDEREN

STAD - GEMEENTE		KM +	KM -	40 KM/H	42 KM/H	44 KM/H	
Kortrijk	↑ Brugsesteenweg (N50)	188,3	13	16:29	16:17	16:03	
	→ Brugsestraat (R36)	189,2	11,8	16:31	16:19	16:05	
	← Overleiestraat	189,4	11,6	16:31	16:20	16:06	
	↑ Budabrug	190,4	10,6	16:32	16:20	16:06	
	↑ Budastraat	190,4	10,6	16:32	16:20	16:06	
	↑ Brug over leie	190,6	10,4	16:32	16:21	16:07	
	↑ Leiestraat	190,6	10,4	16:32	16:21	16:07	
	↑ Grote Markt	190,7	10,3	16:32	16:21	16:07	
	↑ Doorniksestraat	190,9	10,1	16:32	16:21	16:08	
	↑ Tunnel onder spoorweg	191,2	9,8	16:33	16:22	16:08	
	← Wandelweg	191,3	9,7	16:33	16:22	16:08	
	← Zwevegensestraat	191,5	9,5	16:34	16:22	16:09	
	→ Veemarkt	191,6	9,4	16:34	16:22	16:09	
	← Twaalfapostelenstraat	191,6	9,4	16:34	16:23	16:09	
	↑ Romeinselaan	191,7	9,3	16:34	16:23	16:09	
	↑ Plein	191,8	9,2	16:34	16:23	16:09	
	↑ Gentsestraat	191,9	9,1	16:35	16:23	16:10	
	→ Gentsesesteenweg (N43)	192,1	8,9	16:35	16:23	16:10	
	Harelbeke	↑ dwarsen R8	192,8	8,2	16:37	16:25	16:11
		↑ Kortrijksesteenweg (N43)	192,8	8,2	16:37	16:25	16:11
← Vlasstraat		195,1	5,9	16:39	16:27	16:14	
Kuurne	↑ Nieuwe brug	195,2	5,8	16:39	16:27	16:14	
	↑ Harelbekestraat	195,2	5,8	16:39	16:28	16:14	
Harelbeke	← Harelbekestraat	195,3	5,7	16:40	16:28	16:14	
	↑ Lt-Gen.Gérardstraat	195,8	5,2	16:41	16:29	16:15	
	↑ Marktplein	196	5	16:41	16:29	16:15	
	↑ Kerkstraat	196,2	4,8	16:41	16:29	16:16	
	→ Bavikhoofsestraat	196,5	4,5	16:42	16:30	16:16	
	↑ Bavikhoofsestraat	197,2	3,8	16:43	16:31	16:17	
	↑ Molenstraat	197,4	3,6	16:43	16:31	16:17	
Kuurne	← Rijksweg (N36d)	197,8	3,2	16:44	16:32	16:18	
	↑ Rijksweg (N36d)	198,8	2,2	16:45	16:33	16:19	
GROENE ZONE - ZONE DE DÉCHETS-WASTE ZONE							
	← Brugsesteenweg (N50)	200,3	0,7	16:47	16:35	16:21	
AANKOMST - ARRIVEE (Einde 1° lokale ronde - fin du 2° tour local)		201	0,00	16:49	16:36	16:22	

afleiding volgagens - déviation des voitures suiveuses : op/ à 1,2 km van de aankomstlijn - de la ligne d' arrivée : links -à gauche

Legende			
⤵	Rondpunt - rond point	⚠	Helling - côte
⤴	Links - à gauche	⚠	Vluchtheuvel-ilot directionnel
⤵	Rechts - à droite	⚠	Doortocht trein-passage à niveau
⤴	Recht door - tout droit	⚠	Asverschuiving
		⚠	Wegversmalling-route se rétrécit
		⚠	Verkeerslichten - feux de circulation
		⚠	Brug - pont
		⚠	Tunnel - tunnel

NATUURLIJKE
AANTREKKINGSKRACHT

ABOVE & BEYOND



Met zijn zwevende dak, vloeiende lijnen en hertekende radiatorrooster is de Range Rover een pure verleider. Innovaties zoals de Pixel-laser LED-koplampen vergroten zijn uitstraling nog. En vandaag is hij ook beschikbaar als Plug-In Hybride. Natuurlijk voelt iedereen zich aangetrokken tot de Range Rover.

Spegelaere

Legeweg 180, 8200 Brugge - T. 050/32.33.50
www.spegelaere.com

Land Rover Dejonckheere

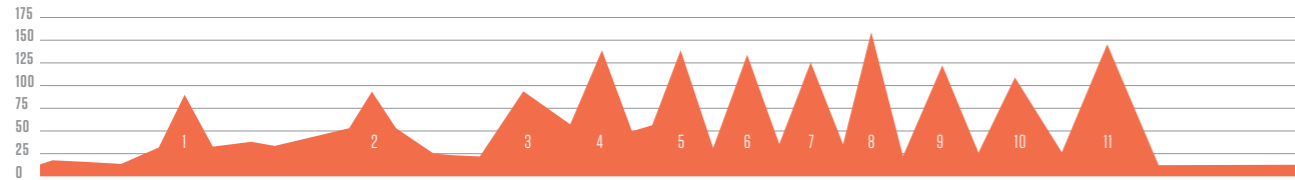
Spoorbermstraat 20, 8500 Kortrijk - T. 056/25.68.10
www.landroverdejonckheere.be

3,3-14,9 L/100 KM – CO₂: 75-338 G/KM (WLTP).

Contacteer uw concessiehouder voor alle informatie over de fiscaliteit van uw voertuig. Milieu-informatie (KB 19/03/04): landrover.be. Geef voorrang aan veiligheid. Afgebeeld model uitgerust met opties en accessoires.

HELLINGEN COLLINES / SLOPES

72^E KUURNE-BRUSSEL-KUURNE



1 VOLKEGEMBERG

gemeente	Oudenaarde
lengte	1000 m
hoogte start	38 m
hoogte top	84 m
hoogteverschil	54 m
gemiddeld stijgingspercentage	5 %
maximum stijgingspercentage	12 %

2 EIKENMOLEN

gemeente	Lierde
lengte	350 m
hoogte start	55 m
hoogte top	91 m
hoogteverschil	36 m
gemiddeld stijgingspercentage	5,9 %
maximum stijgingspercentage	12,5 %

3 BOSSENAARSTRAAT (NIEUW!)

gemeente	Etikhove/Maarkedal
lengte	1300 m
hoogte start	26 m
hoogte top	82 m
hoogteverschil	56 m
gemiddeld stijgingspercentage	4,3 %
maximum stijgingspercentage	9 %

4 MONT SAINT LAURANT-BEAU SITE SUD-OUEST (NIEUW!)

gemeente	Frasnes-lez-Anvaing
lengte	1200 m
hoogte start	48 m
hoogte top	141 m
hoogteverschil	93 m
gemiddeld stijgingspercentage	7,8 %
maximum stijgingspercentage	17 %

5 LA HOUPPE

gemeente	Flobecq
lengte	1880 m
hoogte start	61 m
hoogte top	141 m
hoogteverschil	80 m
gemiddeld stijgingspercentage	4,8 %
maximum stijgingspercentage	10 %

6 KANARIEBERG

gemeente	Ronse
lengte	1000 m
hoogte start	54 m
hoogte top	131 m
hoogteverschil	77 m
gemiddeld stijgingspercentage	7,7 %
maximum stijgingspercentage	14 %

7 KRUISBERG

gemeente	Ronse
lengte	1875 m
hoogte start	32 m
hoogte top	122 m
hoogteverschil	90 m
gemiddeld stijgingspercentage	4,8 %
maximum stijgingspercentage	9 %

8 HOTOND

gemeente	Kluisbergen
lengte	2700 m
hoogte start	34 m
hoogte top	162 m
hoogteverschil	128 m
gemiddeld stijgingspercentage	3,1 %
maximum stijgingspercentage	7,5 %

9 COTE DU TRIEU

gemeente	Mont de l'Enclus
lengte	1260 m
hoogte start	35 m
hoogte top	123 m
hoogteverschil	88 m
gemiddeld stijgingspercentage	7 %
maximum stijgingspercentage	13 %

10 OUDE KWAREMONT

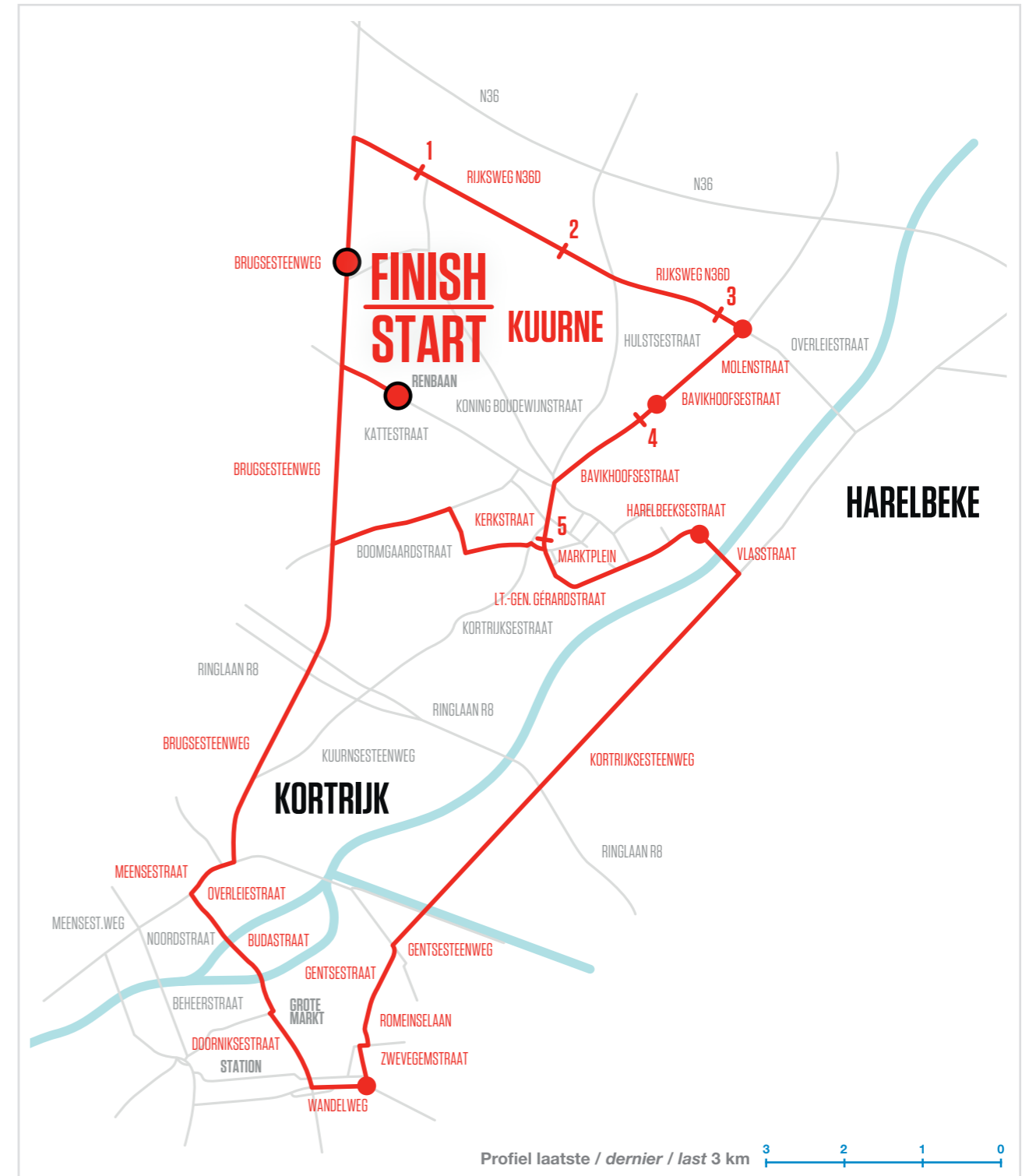
gemeente	Kwaremont
lengte	2200 m
hoogte start	13 m
hoogte top	102 m
hoogteverschil	89 m
gemiddeld stijgingspercentage	4 %
maximum stijgingspercentage	11,6 %

11 KLUISBERG

gemeente	Kluisbergen
lengte	1100 m
hoogte start	27 m
hoogte top	140 m
hoogteverschil	113 m
gemiddeld stijgingspercentage	6,3 %
maximum stijgingspercentage	11 %

PLAN LOKALE RONDE - ELITE 1 RONDE PARCOURS TOUR LOCAL - ELITE 1 TOUR / MAP LOCAL LAP - ELITE 1 TOUR

72^E KUURNE-BRUSSEL-KUURNE



Profiel laatste / dernier / last 3 km 3 2 1 0

Artikel 1: Organisatie

“Kuurne - Brussel - Kuurne” is een organisatie van Kon. Sportingclub Kuurne VZW volgens de reglementen van de Internationale Wielerveding (U.C.I.). Datum van de wedstrijd: 1 maart 2020.

Artikel 2: Deelname

“Kuurne - Brussel - Kuurne” is open aan U.C.I. World Teams, Prof. Continentale ploegen, Continentale ploegen en Nationale ploegen volgens art. 2.1.005 van het U.C.I.-reglement. Het maximum aantal renners per ploeg is vastgesteld op 7 en minimum 5 renners, dit volgens art. 2.2.003 van het U.C.I.-reglement.

Artikel 3: Type van de wedstrijd en U.C.I.-klassement

Het is een wedstrijd klasse 1. PRO (European Continental Tour) en het puntenbarema is conform het UCI reglement, artikel 2.10.008: 200-150-125-100-85-70-60-50-40-35-30-25-20-15-10-5-5-5-5-5-5-5-5-5-5-5-5-5-3-3-3-3-3-3-3-3 en 3 punten.

Artikel 4: Permanentie

De permanentie voor de startformaliteiten heeft plaats op zaterdag 29 februari 2020, van 18u00 tot 21u00 in het gemeentehuis, Marktplein 9, 8520 Kuurne. De bevestiging van de deelnemers en het uitreiken van de rugnummers heeft plaats in de permanentie van 18u00 tot 19u35. De vergadering met de sportbestuurders, georganiseerd volgens art. 1.2.087 van het U.C.I.-reglement en in bijzijn van het College van Commissarissen, heeft plaats om 19u45 en dit eveneens in het gemeentehuis.

De Sportbestuurders dienen in het bezit te zijn van een factuur voor logies- en verplaatsingskosten.

De factuur moet worden geadresseerd aan de Maatschappelijke zetel van de vereniging:

**KON. SPORTINGCLUB KUURNE VZW
BTW BE 0407.908.952
Marktplein 9 - 8520 Kuurne.**

De vergoeding voor logies- en reiskosten zal de week volgend op de wedstrijd worden gestort.

Artikel 5: Radio-Tour

De wedstrijd informatie wordt uitgezonden op frequentie **Kanaal 1: 164.63125 MHz – kanaal intern 1: 168.596875-1.**

Artikel 6: Neutrale wagens

De technische assistentie zal verzekerd worden door **Shimano** met **3 neutrale wagens en 1 neutrale moto.**

Artikel 7: Tijdslimiet

Alle renners welke de aankomstlijn overschrijden in een tijd hoger dan 8% van die van de winnaar van de wedstrijd worden niet in de uitslag opgenomen. Een verhoging van de tijdslimiet kan wegens uitzonderlijke omstandigheden door het College van Commissarissen in overleg met de organisator worden toegestaan.

Artikel 8: Klassement

Enkel het individueel tijdsklassement is van toepassing.

Artikel 9: Prijzenbedrag

Totaal prijzenbedrag: **€18.800.**

De onderverdeling in €: 7.515-3.760-1.875-935-745-565-565-375-375-190-190-190-190-190-190-190-190-190-190-190-190

Artikel 10: Antidopingcontrole

De antidopingcontrole heeft plaats in het **kabinet van Dokter Mia Devos Brugsesteenweg, 303 Kuurne (in de nabijheid van de aankomstlijn)**. De antidopingreglementering van de U.C.I. alsook de Belgische en Vlaamse antidopingreglementering zijn van toepassing.

Artikel 11: Huldigingseremonie

De eerste drie geklasseerde renners dienen zich aan te melden voor de huldigingseremonie binnen de 10' na de aankomst. Na deze ceremonie zal de **winnaar** zich naar de Sint-Pieterszaal (**Perszaal**) begeven in de onmiddellijke nabijheid van de aankomstlijn.

Een voorstelling van de verschillende ploegen zal plaats hebben op het podium van de startcontrole op de renbaan. Alle renners van één en dezelfde ploeg dienen zich te melden op het juiste uur welke aan de Sportbestuurder de avond voor aanvang van de wedstrijd zal worden medegedeeld.

Artikel 11 bis : Speciale premie

Aan de renner welke als eerste de aankomstlijn overschrijdt bij aanvang van de plaatselijke ronde zal een premie worden uitgereikt van **€2.500**. Deze renner moet de volledige afstand van de wedstrijd afleggen. De winnaar dient zich onmiddellijk na zijn aankomst naar het huldigingspodium te begeven voor ontvangst van deze premie die zal worden overhandigd door de **schenker PLASTIBAC**.

Artikel 12: Straffenbarema

Het straffenbarema van het U.C.I.-reglement is het enige van toepassing.

Artikel 13: Milieu (Afval)

De zones (begin en einde aangeduid met een groen paneel) waar de renners zich van allerlei afval (bidon, etensresten, etenzakjes...) kunnen ontdoen, zijn voorzien op volgende plaatsen: 1 km voor en 1 km na de bevoorradingszone aan km 62 te Zalm en km 183 over de ganse lengte van de Rijksweg 36d (2 km voor de aankomstlijn). Medewerkers van de organisatie zullen het afval onmiddellijk na de passage van de renners verwijderen.

Article 1 : Organisation

«Kuurne - Bruxelles - Kuurne» est une organisation de Kon. Sportingclub Kuurne VZW sous les règlements de l'Union Cycliste (U.C.I.). Date de l'épreuve: dimanche 1 mars 2020.

Article 2 : Participation

Conformément à l'article 2.1.005 du règlement U.C.I, l'épreuve est ouverte aux équipes suivantes: UCI World Team, Equipes Continentale Professionnelles UCI, Equipes Continentales UCI et Equipes Nationales. Conformément à l'article 2.2.003 du règlement UCI, le nombre de coureurs par équipe est de minimum 5 et de maximum 7 coureurs.

Article 3 : Type d'épreuve et classement UCI

L'épreuve est réservée aux athlètes des catégories Hommes Elite. et moins 23 ans.

L'épreuve est classée en classe 1. PRO Conformément au règlement UCI, art. 2.10.008 elle attribue les points suivants: 200-150-125-100-85-70-60-50-40-35-30-25-20-15-10-5-5-5-5-5-5-5-5-5-5-5-5-5-3-3-3-3-3-3-3-3 et 3 points.

Article 4 : Permanence

La permanence de départ se tient le samedi 29 février 2020 de 18h00 à 21h00. Lieu: Hotel de ville, Marktplein 9, 8520 Kuurne. La confirmation des partants et le retrait des dossards par les responsables d'équipes se font à la permanence de 18h00 à 19h35. La réunion des Directeurs Sportifs, organisée suivant l'article 1.2.087 du règlement UCI, en présence des Membres du Collège des Commissaires, est fixée à 19h45 et aura lieu de l'hotel de ville.

Les Directeurs Sportifs doivent être en possession d'une facture pour les frais de voyage et d'hébergement. La facture doit être adressée au Siège Social de la société:

**KON. SPORTINGCLUB KUURNE VZW
BTW BE 0407.908.952
Marktplein 9 - 8520 Kuurne (Belgique).**

La facture sera payée la semaine qui suit après l'épreuve.

Article 5 : Radio-Tour

Les informations courses sont émises sur la fréquence **canal 1: 164.63125 MHz – canal intern 1: 168.596875-1.**

Article 6 : Assistance technique neutre

Le service d'assistance technique neutre est assuré par **Shimano**. Le service est assuré au moyen de **3 voitures et une moto neutre**.

Article 7 : Délais d'arrivée

Tout coureur arrivant dans un délai dépassant 8% du temps du vainqueur n'est plus retenu au classement. Le délai peut être augmenté en cas de circonstances exceptionnelles par le Collège des Commissaires, en consultation avec l'organisateur.

Article 8 : Classements

Unique le classement individuel au temps sera appliqué.

Article 9 : Prix

Le total général des prix attribués à cette épreuve est de **€18.800.**

20 prix en €: 7.515-3.760-1.875-935-745-565-565-375-375-190-190-190-190-190-190-190-190-190-190-190

Article 10: Antidopage

Le contrôle antidopage a lieu à: **Cabinet du Docteur Mia Devos Brugsesteenweg, 303 8520 Kuurne (à proximité de la ligne d'arrivée)**. Le règlement antidopage de l'UCI s'applique intégralement à la présente épreuve. En outre, la législation antidopage Belge, s'applique conformément aux dispositions de la loi Belge et Flamande.

Article 11: Protocole

Conformément à l'article 1.2.112 du règlement UCI, les coureurs suivants doivent se présenter quotidiennement au protocole: **les 3 premiers coureurs classés.**

Après la cérémonie protocolaire **le vainqueur** se présentera dans la salle de Sint-Pieter (**Salle de presse**) à proximité de la ligne d'arrivée.

Une présentation des différentes équipes aura lieu sur le podium des signatures situé sur le Stade Hippique. Tous les coureurs de la même équipe doivent se présenter à l'heure exacte communiqué au Directeur Sportif après la réunion la veille de l'épreuve.

Artikel 11 bis: PRIME SPECIALE

Au coureur franchissant le premier la ligne d'arrivée au début des circuit locaux, sera délivré un prime de **€2.500**. Ce coureur doit accomplir la distance totale du parcours. Le vainqueur doit se rendre immédiatement après son arrivée vers le podium de la cérémonie protocolaire pour recevoir ce prime qui sera remi par **le donateur: PLASTIBAC**.

Article 12: Pénalités

Le barème de pénalités de l'UCI est le seul applicable.

Article 13: Milieu (déchets)

Les zones (début et fin indiqué avec un panneau vert) où les coureurs peuvent se débarrasser des déchets (bidon, musettes etc.) sont prévus aux endroits suivants: 1 km avant et 1 km après la zone de ravitaillement (km 62) à Zwalm et km 183 sur tout la longueur du Rijksweg – N36d - 2 km avant la ligne d'arrivée). Des collaborateurs de l'organisation s'occuperont avec l'enlèvement des déchets toute de suite après le passage des coureurs.

Article 1: Organization.

“Kuurne - Brussel - Kuurne” is organized by Kon. Sportingclub Kuurne VZW according to the rules of the International Cycling Union (U.C.I.). Date of the race: 1 march 2020.

Article 2: Participation.

As per article 2.1.005 of the UCI regulations, “Kuurne - Brussel - Kuurne” is open to UCI World Teams, Prof. Continental teams, Continental teams and National teams. As per article 2.2.003 of the UCI regulations, teams must be formed of minimum 5 and maximum 7 riders.

Article 3: Type of event and U.C.I-classification.

The race “Kuurne - Brussel - Kuurne” is classified as a 1. PRO race (European calendar) and assigns the following points in accordance with the U.C.I. regulations, art. 2.10.008: 200-150-125-100-85-70-60-50-40-35-30-25-20-15-10-5-5-5-5-5-5-5-5-5-5-3-3-3-3-3-3-3-3-3-3 and 3 points.

Article 4: Race headquarters.

The office for the starting formalities shall be open on Saturday 29/02/2020 from 18.00h till 21.00h and is located at the City Hall, Marktplein 9, 8520 Kuurne. Team representatives are requested to confirm their starters and collect their race numbers at the race headquarters from 18.00h to 19.35h. The team managers’ meeting, organized in accordance with article 1.2.081 of the U.C.I. regulations, in the presence of the Members of the Commissaries’ Panel, is scheduled for 19.45h at the city hall.

The team managers need to bring the invoice for their lodging- and travel costs. The invoice needs to be addressed to the headquarters of the association:

**KON. SPORTINGCLUB KUURNE VZW
BTW BE 0407.908.952
Marktplein, 9 - 8520 Kuurne**

The repayment of the lodging- and travel costs will be transferred within the week following the event.

Article 5: Radio-Tour.

Race information will be broadcast on the following frequency:
channel 1: 164.63125 MHz – channel intern 1: 168.596875-1.

Article 6: Neutral technical support.

The technical support service is handled by **Shimano**.
The neutral support is taken care by 3 cars and 1 motorcycle.

Article 7: Finishing time limits.

Any rider finishing in a time exceeding that of the winner by more than 8% shall not be placed. The time limit may, in exceptional circumstances, be increased by the Commissionaires’ Panel in agreement with the organizer.

Article 8: Classification.

Only the individual time classification is of application.

Article 9: Prizes.

Grand total of the prize money that will be awarded: **€18.800**.
Subdivided in €: 7.515-3.760-1.875-935-745-565-565-375-375-190-190-190-190-190-190-190-190-190-190-190.

Article 10: Antidoping test.

The antidoping test will take place in **the doctor’s practice of Doctor Mia Devos, Brugsesteenweg, 303 Kuurne (Close to the finishing line)**. The antidoping regulations of the U.C.I. are applied and the Belgian and Flemish antidoping regulations as well.

Article 11: Awards ceremony.

The first three riders of the event must attend the official awards ceremony. After the ceremony the winner needs to go to the Sint-Pieterszaal (**Press room**) nearby the finishing line.

A presentation of the different teams will find place on the stage of the start control at the race-track. All riders from one and the same team need to report themselves on the correct hour which will be communicated at the team managers meeting on Saturday.

Artikel 11 bis: SPECIAL PRIZE.

We award the rider who first crosses the finish line before the local circuit a price of **€2.500**. The concerned rider however will have to compete the race over the full distance. The winner will have to proceed to the podium immediately after the finish where this prize will be handed over by the **sponsor PLASTIBAC**.

Article 12: Penalties.

The UCI penalty scale is the only one applicable.

Article 13: Environment (garbage).

Different zones (the start and end will be indicated with green panels) are provided where riders can throw away their rubbish (water bottles, leftovers, paper ...). These zones will be placed at following locations: 1 km before and 1 km after the provision zone, at km 62 in Zwalm and at km 183 over the full length of the Rijksweg 36d (2 km before the finishing line). The employees of the organization will clean up the waste after the passage of the riders.

Inschrijving ploegen

Peter Debaveye – Kattestraat 177 – 8520 Kuurne
Tel.: +32 468 24 27 86
E-mail: peter.debaveye@kbc.be - teams@kbc.be

Koersdirecteur

Peter Debaveye – Kattestraat 177 – 8520 Kuurne
Tel.: +32 468 24 27 86
E-mail: peter.debaveye@kbc.be

PPO

Kruispunt Ringlaan R8 met Heirweg te Kuurne ,
GPS 50.849138 , 3.260631

Rugnummers en kaderplaatjes

29/02 18u00 - 19u35
Gemeentehuis, Marktplein 9 - 8520 Kuurne

Briefing en lottrekking

29/02 19u45
Gemeentehuis, Marktplein 9 - 8520 Kuurne

Afgifte facturen verplaatsings- en logiesvergoeding

Vanaf 19u00 + na briefing en lottrekking
**Factuur te adresseren als volgt:
Kon. Sportingclub Kuurne VZW - Marktplein 9 - 8520 Kuurne.**

Prijzenbedrag

€18.800

Tekenen controleblad

01/03 10u10 - 11u30
Renbaan Kuurne

Voorstelling ploegen

Vanaf 10u10 - Podium startcontrole renbaan

Opstelling volgers, bwb

Parking naast Café Byblock’s
50 m van de hoofdingang van de Renbaan

Sportbestuurders

De voorbehouden parking voor de volgswagens en bussen van de sportgroepen is voorzien op de Brugsesteenweg, links en rechts van de weg (300 m na de aankomstlijn)

Medische dienst

Dokter 1 : Dr. Vuylsteke : + 32 (0) 475728430
Dokter 2 : Dr. Flamey. +32 (0) 479913535
Dr. Flesher. +447538348920
+ 2 ziekenwagens “Rode Kruis”

Kleedkamers

Gemeentelijk Sportstadion Nieuwenhuysse - 8520 Kuurne

Afstand

201 km

Start

11u40 - Renbaan Kuurne.
Officiële start (km 0) na 3,9 km te Bavikhoofsestraat.

Bevoorrading

Km 62 te Zwalm.

Veiligheidsdiensten

De Federale Politie escorteert de wedstrijd met 1 helikopter, 2 wagens en 11 motards. Tevens zorgen 25 mobiele signaalgevers voor het signaleren van gevaarlijke obstakels.

Omleiding volgswagens

Op 1,2 km van de aankomstlijn de Rijksweg N36D - linksaf Kon. Boudewijnstr - Papaverstr - Bloemistenstr - Lijstergalm - Kattestr - Brugsesteenweg - alwaar de bussen zijn opgesteld. De douches bevinden zich in het Sportpark (Nieuwenhuysse).

Profiel laatste 3 km

Wegen van 10 meter breedte en volledig vlak. De laatste km zal worden aangeduid met een rode vlag. De laatste 500, 300, 200, 100, 50 en 25 m met borden langs weerszijden van de weg.

Aankomst

16u30 - Brugsesteenweg, Kuurne

Huldigingsceremonie

**Onmiddellijk na de TV-interviews.
(rechtstreekse uitzending tot 17u15).**

Permanentie

School “Pienter” Brugsesteenweg 307 - 8520 Kuurne.

Perszaal

“Sint-Pieterszaal” Brugsesteenweg 307 - 8520 Kuurne.

Antidopingcontrole

Dr. Mia Devos Brugsesteenweg 303 - 8520 Kuurne.

Jury

Voorzitter: STUPPACHER Peter (UCI AUT)
Juge d’arrivée: ARNOUT Arent
Com UCI 2 JOOREN Jempi
Com UCI 3 DERYCKERE Jurgen
Com 4 DERAMOUDT Jan
TV/Support Commissaire UCI : DOBBELAERE Guy
Com. moto 1: GRYSON Dirk
Com. moto 2: TALLOEN Dirk
Pilot moto 1: DE RUYCK Miguel
Pilot moto 2: GEEROMS Theo
Foto finish: LIEGEOIS Claude & MALICE Michel
Operator mylaps en uitslagen: VAN STEEN Freddy
Com. bezemwagen: LECLERCQ Rudy
Technisch Afgevaardigde: JOOREN Jempi
Speaker radio tour: MARIEN Philippe
Telecom team jury 1: HAVELANGE Michel
Info moto: LISSENS Eddy

 Lijst ziekenhuizen**Spoedopname AZ Groeninge**

P. Kennedylaan 4 - 8500 Kortrijk - +32 56 636 112

Spoedopname Zusters Van Barmhartigheid Ronse

Glorieuxlaan 55 - 9600 Ronse - +32 55 233 666

Spoedopname OLV Van Lourdes Waregem

Vijfseweg 150 - 8790 Waregem - +32 56 623 111

AZ St.-Elisabeth Zottegem

Godveerdegemstraat 69, 9620 Zottegem, +32 9 364 81 11

Spoedopname Algemeen Ziekenhuis Oudenaarde

Minderbroedersstraat 3 - 9700 Oudenaarde - +32 55 336 355

Algemeen Ziekenhuis Geraardsbergen

Gasthuisstraat 4 - 9500 Geraardsbergen - +32 54 432 711

Algemeen Stedelijke Ziekenhuis Aalst

Merestraat 80 - 9300 Aalst - +32 53 76 40 06

OLV “Campus” Aalst

Moorselbaan 164 - 9300 Aalst - +32 53 72 42 48

Inscriptions équipes

Peter Debaveye – Kattestraat 177 – 8520 Kuurne
Tel.: +32 468 24 27 86
E-mail: peter.debaveye@kbc.be - teams@kbc.be

Directeur de l'épreuve

Peter Debaveye – Kattestraat 177– 8520 Kuurne
Tel. +32 468 24 27 86
E-mail: peter.debaveye@kbc.be

PPO

Kruispunt Ringlaan R8 met Heirweg te Kuurne ,
GPS 50.849138 , 3.260631

Remise des dossards et plaques de cadre

29/02 18h00 - 19h35
Hotel de ville, Marktplein 9 - 8520 Kuurne

Réunion des dir. sportifs

29/02 19h45
Hotel de ville, Marktplein 9 - 8520 Kuurne

Frais de voyage

De 19h00 + après la réunion des dir. sportifs

La facture doit être adressée à:

Kon. Sportingclub Kuurne VZW - Marktplein 9 - 8520 Kuurne

Barème des prix

€18.800

Signature de la feuille de départ

01/03 10h10 - 11h30 - Stade Hippique Kuurne

Présentation des équipés

De 10h10
podium du contrôle de départ, Stade Hippique - Kattestraat, 188

Suiveuses, commissaires

Parking à côté de Café Byblock's
à 50 m de l'entrée principale du Stade Hippique.

Parking directeurs sport & les autocars des équipes

Brugsesteenweg à gauche et à droite de la route
(300 m après la ligne d'arrivée).

Service médical

Dr 1 : Dr. Vuylsteke : + 32 (0) 475728430
Dr 2 : Dr. Flamey. +32 (0) 479913535
Dr. Flesher. +447538348920

Vestiaires

City Sports complex Nieuwenhuysse - 8520 Kuurne

Distance

201 km

Heure de départ

11h40 - Stade Hippique Kuurne.
Départ officiel (km 0) après 3,9 km à Bavikhoofsestraat.

Ravitaillement

Km 62 à Zwalm

Services de sécurité

La Police Fédérale avec un hélicoptère, une voiture et 11 motards.
En plus 25 signaleurs bénévoles complètent l'escorte de sécurité.

Déviations des voitures suiveuses

à 1,2 km de la ligne d'arrivée dévier à gauche sur la route Nationale 36D. La déviation est indiquée avec des flèches (N36D – Kon. Boudewijnstr – Papaverstr – Bloemistenstr – Lijstergalm – Kattestr – Brugsesteenweg – Vestiaires : stade communal (Nieuwenhuysse – Kuurne)

Profil du 3 derniers km

Largeur de la route : 10 mètres et plate. Les derniers 500,300,200,100, 50 et 25 mètres sont signalés avec des panneaux à chaque côté de la route.

Arrivée

16h30 - Brugsesteenweg

Cérémonie protocolaire

Toute de suite après interviews TV (TV en direct jusque 17h15)

Permanence

École « Pienter » Brugsesteenweg 307 - 8520 Kuurne

Salle de presse

« Sint-Pieterszaal » Brugsesteenweg 307 - 8520 Kuurne

Contrôle antidopage

Dr. Mia Devos Brugsesteenweg 303 - 8520 Kuurne.

Jury

Voorzitter: STUPPACHER Peter (UCI AUT)
Juge d'arrivée: ARNOUT Arent
Com UCI 2 JOOREN Jempi
Com UCI 3 DERYCKERE Jurgen
Com 4 DERAMOUDT Jan
TV/Support Commissaire UCI : DOBBELAERE Guy
Com. moto 1: GRYSOON Dirk
Com. moto 2: TALLOEN Dirk
Pilot moto 1: DE RUYCK Miguel
Pilot moto 2: GEEROMS Theo
Foto finish: LIEGEOIS Claude & MALICE Michel
Operator mylaps en uitslagen: VAN STEEN Freddy
Com. bezemwagen: LECLERCQ Rudy
Technisch Afgevaardigde: JOOREN Jempi
Speaker radio tour: MARIEN Philippe
Telecom team jury 1: HAVELANGE Michel
Info moto: LISSENS Eddy

+ **Liste des hôpitaux****Spoedopname AZ Groeninge**

P. Kennedylaan 4 - 8500 Kortrijk - +32 56 636 112

Spoedopname Zusters Van Barmhartigheid Ronse

Glorieuxlaan 55 - 9600 Ronse - +32 55 233 666

Spoedopname OLV Van Lourdes Waregem

Vijfseweg 150 - 8790 Waregem - +32 56 623 111

AZ St.-Elisabeth Zottegem

Godveerdegemstraat 69, 9620 Zottegem, +32 9 364 81 11

Spoedopname Algemeen Ziekenhuis Oudenaarde

Minderbroedersstraat 3 - 9700 Oudenaarde - +32 55 336 355

Algemeen Ziekenhuis Geraardsbergen

Gasthuisstraat 4 - 9500 Geraardsbergen - +32 54 432 711

Algemeen Stedelijke Ziekenhuis Aalst

Merestraat 80 - 9300 Aalst - +32 53 76 40 06

OLV "Campus" Aalst

Moorselbaan 164 - 9300 Aalst - +32 53 72 42 48

Registration

Peter Debaveye – Kattestraat 177 – 8520 Kuurne
Tel.: +32 468 24 27 86
E-mail: peter.debaveye@kbc.be - teams@kbc.be

Competition and safety director

Peter Debaveye – Kattestraat 177– 8520 Kuurne
Tel. +32 468 24 27 86
E-mail: peter.debaveye@kbc.be

PPO

Kruispunt Ringlaan R8 met Heirweg te Kuurne ,
GPS 50.849138 , 3.260631

Back-numbers & attendance

29/02 18.00 h - 19.35 h
City hall, Marktplein 9 - 8520 Kuurne

Meeting team managers & briefing

29/02 19.45 h
City hall, Marktplein 9 - 8520 Kuurne

Invoices and expences teams

From 19.00h + after the briefing with the team-managers

Please do address invoices to:

Kon. Sportingclub Kuurne VZW - Marktplein 9 - 8520 Kuurne.

Prices

€18.800

Signing control form

01/03 10.10h - 11.30h
Hippodrome Kuurne.

Presentation of the teams

From 10.10h - Stage hippodrome

Parking officials

Next to Café Byblock's
at 50 m from the main entrance of the hippodrome

Parking teamleaders

Parking for team-busses and cars is reserved at Brugsesteenweg,
at the left and right side of the road, 300m passed the finish line.

Medical team

Dr 1 : Dr. Vuylsteke : + 32 (0) 475728430
Dr 2 : Dr. Flamey. +32 (0) 479913535
Dr. Flesher. +447538348920

Dress-rooms

City Sports complex Nieuwenhuysse - 8520 Kuurne

Distance

201 km

Start

11h40 - Hippodrome Kuurne.
Official start (km 0) after 3,9 km at Bavikhoofsestraat.

Supply zone

Km 62 at Zwalm.

Security

The Federal Police escorts the race with 1 helicopter, 2 cars, 11 motorcyclists. Besides this team, 25 independent motorcyclists are dedicated to indicate all dangerous spots and crossroads .

Deviation followers

At 1,2 km before the finish along road N36D - take left Kon. Boudewijnstraat - Papaverstraat - Bloemistenstraat - Lijstergalm - Kattestraat - Brugsesteenweg => parking team-busses.
Bathrooms at the City sports complex (Nieuwenhuysse).

Profile final 3 kms

All roads 10m width, flat, no hills,. Last km will be indicated with the red triangle flag. Last 500 m, 300, 200, 100, 50 en 25m are indicated with signs at both sides of the road.

Finish

16.30h - Brugsesteenweg, Kuurne

Winners ceremony

Immediately after TV-interviews in interview-zone. (t.v. broadcast until 17h15)

Headquarters

School "Pienter" Brugsesteenweg 307 - 8520 Kuurne

Press-room

"Sint-Pieterszaal" Brugsesteenweg 307 - 8520 Kuurne

Medical control anti-doping

Dr. Mia Devos Brugsesteenweg 303 - 8520 Kuurne

Jury

Voorzitter: STUPPACHER Peter (UCI AUT)
Juge d'arrivée: ARNOUT Arent
Com UCI 2 JOOREN Jempi
Com UCI 3 DERYCKERE Jurgen
Com 4 DERAMOUDT Jan
TV/Support Commissaire UCI : DOBBELAERE Guy
Com. moto 1: GRYSOON Dirk
Com. moto 2: TALLOEN Dirk
Pilot moto 1: DE RUYCK Miguel
Pilot moto 2: GEEROMS Theo
Foto finish: LIEGEOIS Claude & MALICE Michel
Operator mylaps en uitslagen: VAN STEEN Freddy
Com. bezemwagen: LECLERCQ Rudy
Technisch Afgevaardigde: JOOREN Jempi
Speaker radio tour: MARIEN Philippe
Telecom team jury 1: HAVELANGE Michel
Info moto: LISSENS Eddy

+ **Hospitals****Spoedopname AZ Groeninge**

P. Kennedylaan 4 - 8500 Kortrijk - +32 56 636 112

Spoedopname Zusters Van Barmhartigheid Ronse

Glorieuxlaan 55 - 9600 Ronse - +32 55 233 666

Spoedopname OLV Van Lourdes Waregem

Vijfseweg 150 - 8790 Waregem - +32 56 623 111

AZ St.-Elisabeth Zottegem

Godveerdegemstraat 69, 9620 Zottegem, +32 9 364 81 11

Spoedopname Algemeen Ziekenhuis Oudenaarde

Minderbroedersstraat 3 - 9700 Oudenaarde - +32 55 336 355

Algemeen Ziekenhuis Geraardsbergen

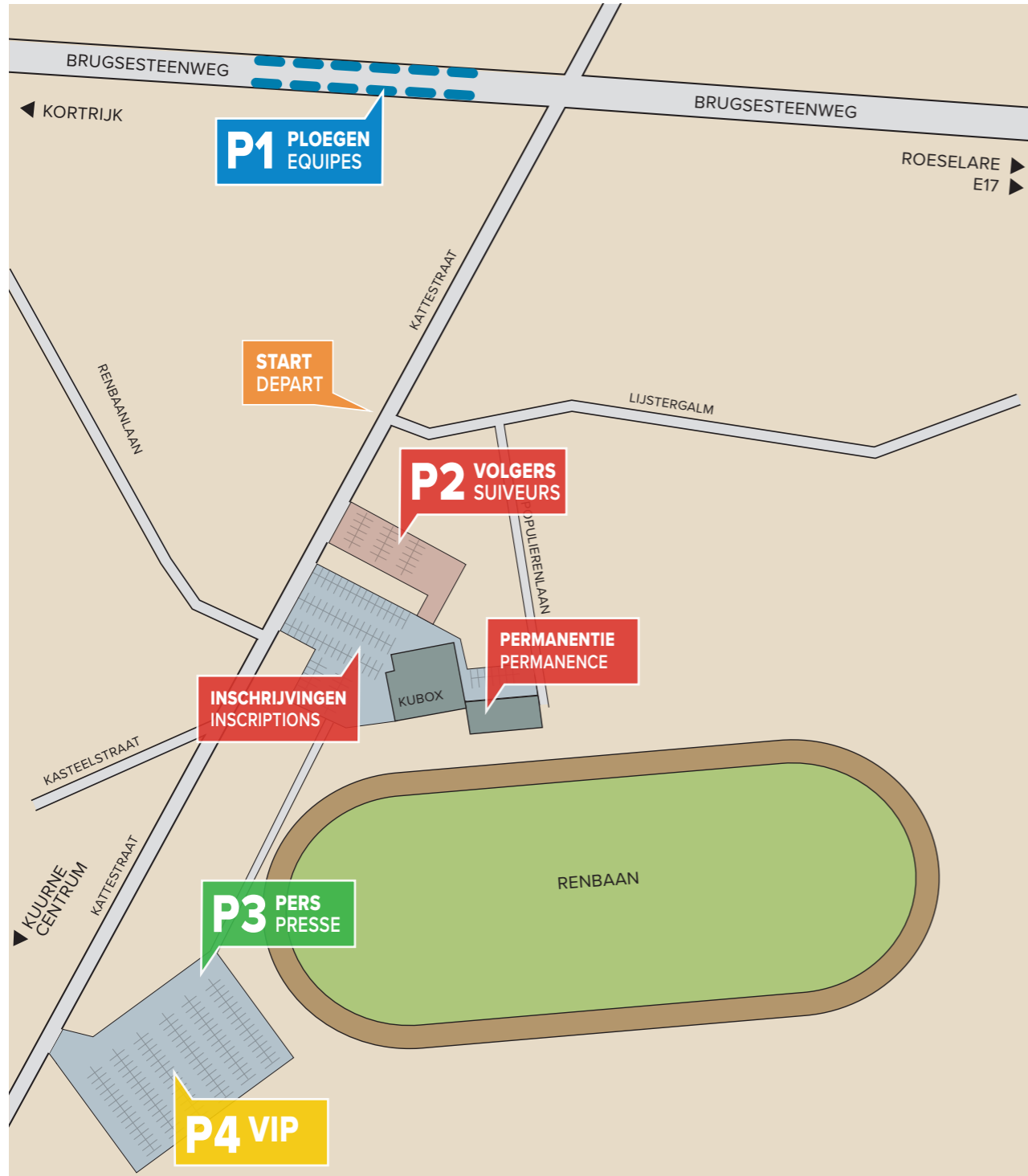
Gasthuisstraat 4 - 9500 Geraardsbergen - +32 54 432 711

Algemeen Stedelijke Ziekenhuis Aalst


Merestraat 80 - 9300 Aalst - +32 53 76 40 06

OLV "Campus" Aalst

Moorselbaan 164 - 9300 Aalst - +32 53 72 42 48



plastibac[®]



The essentials for sustainable storage and transport

