

25^e Triptyque des MONTS & CHÂTEAUX



1-2-3 AVRIL 2022



Epreuve cycliste par étapes du Calendrier UCI Europe Tour 2.2 - U23



PARTENAIRES MAILLOTS

Classement général



Classement GPM

d'haene | since 1957
group



Classement RUSHS

ORES



TERRASSEMENTS - VOIRIES - ESPACES VERTS

Meilleur Jeune

ITCF
Renée Joffroy

Chaussée de Valenciennes 48 - 7801 Irchönwelz

Tél: 068 / 26 50 50

INTERNAT MIXTE / 068 / 28 70 56

ENSEIGNEMENT SECONDAIRE

Général
Technique
Professionnel
CEFA

www.itcfreneejoffroy.be



Infrasports
Construire pour le sport

Classement aux points



Remo
Frit



Remo
Fresh



La fraîcheur avant tout!
TOURNAI Tél./32/69 66 66 44

Avec le soutien de
la



Wallonie

Avec le soutien de
la



Wallonie

PARTENAIRES VAINQUEURS D'ETAPES



Ateliers de Mécanique
LEFEBVRE
 Tél : 069 21 21 07
 rue Bob Morane - 7540 Kain

Bruno Degand
 Boucherie - Charcuterie - Traiteur
 www.brunodegand.be

PARTENAIRES VIPS



Chaussée De Douai, 41
 7610 Rumes
www.tesse.be
 Tél : 069/64.62.20
 Fax : 069/64.62.29
 sylvain.tesse@portima.be
 N°ent: BE0462.806.794
 FSMA: 41.729 A-cB

www.chlora-technics.be
CHLORA
 YOUR ELECTROMECHANICAL PARTNER
0475/54.59.89
 Électricité - Électromécanique
 Contrôle de réservoir mazout
 Thermographie - Location

DES BIÈRES SIMPLEMENT COMPLEXES



CRU VINI
 THIERRY MARTIN • +32 (0)495 50 20 23

THIERRY MARTIN CONSULTING sprl
 Rue Henri Lemaire, 20 B
 B - 7911 Frasnes-lez-Anvaing
 tel. +32 (0)495 50 20 23
 e-mail : vinthierrymartin@gmail.com

PARTENAIRES MEDIAS



PARTENAIRES SERVICES



AMBU-RANCE

45 rue Pauline Hubert
6470 Rance
Tél. 060 /38.00.46



Dépannage BOSSART
Brugelette

deceuninck

www.neutralewagens.be

Phil's confection

COMBATIF DU JOUR

DONKERWOLKE

BONNAMI S.P.R.L.

MAZOUT & STATION-SERVICE TOTAL
068/28.13.64

Chaussée de Bruxelles 206 - B-7800 ATH



PARTENAIRES EQUIPES




Chaussée de Renaix, 37
7910 Anvaing

069/86.64.54



HOCEDEZ

Rue de Sèbles 2
B-7760 POTTES
Tél. : 069 64 99 64
info@hocedez.com



BUYSE TECHNICS

Security Systems

069/22.06.45



GRUPE DOCLOT - LEJEUNE & ASSOCIÉS

FRASNES

FLOBECQ

AMOUGIES

SRL RENARD THEUNIS
ELECTRICITE GENERALE



Tél : 069/86.67.03

info@renard-theunis-elec.be



36, Rue du Plit
7910 Anvaing



Alimentation Animale



Farines Boulangères



Pellets de chauffage



Semences



SPRL

PHANASEM

Z.I. Soignies - Chemin de la Guelenne, 15 - B-7060 Soignies
Tél.: +32 (0)67/49.02.39 - Fax : +32 (0) 67/49.03.51 - info@phanasem.be

www.phanasem.be

RESUME DU PROGRAMME

Jeudi 31 mars : Permanence Organisation

Frasnes-lez-Buissenal – Hall Sportif - Rue de la Fauvette, 6
de 16h30 à 18h30

Vendredi 01 avril : Permanence et Inscriptions

Antoing – Administration communale d'Antoing – Chemin de St Druon, 1
Inscriptions et permanence organisation de 9h15 à 11h15
Briefing directeurs sportifs : 11h30
Briefing organisation : 12h15

Vendredi 01 avril : Antoing – Mont-Saint-Aubert

1^{er} étape : 131,7 km

Signature feuille de départ : de 12h15 à 13h15 – Place Bara
Départ : 13h30 – Antoing, Place Bara
Rushs : 3 Sprints bonifications
G.P.M.: 2 de 1^{ère} cat. & 2 de 2^{ème} cat.
Arrivée : 16h45 – Mont-Saint-Aubert Rue G. Libbrecht

Permanences VIP :
Antoing : 11h15 – 13h00
Mont-Saint-Aubert : 15h15 -16h15

Samedi 02 avril : Bernissart - Tertre

2^e étape : 169,9 km

Départ : Bernissart, Place de Bernissart
Signature feuille de départ : de 11h30 à 12h15
Départ : 12h30
Rushs : 3 Sprints bonifications
G.P.M : 1 de 1^{ère} cat. & 1 de 2^{ème} cat.
Arrivée : 16h30 – Tertre, Rue du Peuple

Permanences VIP :
Bernissart : 10h30 – 12h
Tertre: 15 h – 16h15

Dimanche 03 avril : Wodecq - Wodecq

3^{ème} étape - 1^{ère} demi-étape : 14,2 km C.L.M. individuel

Départ : Wodecq, Place de Wodecq
Arrivée : Wodecq, Vieux Moulin
Premier départ : 09 h 00 – Arrivée prévue : 09 h 19
Départ de minute en minute
Dernier départ prévu : 11 h 30 – Dernière arrivée prévue : 11 h 45 (pour 150 coureurs)

Permanences VIP :
Wodecq : 08 h 15 - 10 h

Dimanche 03 avril : Ellezelles – Saint-Sauveur

3^e étape – 2^{ème} demi-étape : 95,7 km

Signature feuille de départ : de 14h00 à 14h45 Place d'Ellezelles
Départ : 15h00
Rushs : 1 sprint bonification, 2 rushs
G.P.M.: 3 de 1^{ère} cat. & 3 de 2^{ème} cat.
Arrivée : 17h15 – Saint-Sauveur, Mont Saint-Laurent

Permanences VIP :
Ellezelles : 13 h 15 – 14h45
Saint-Sauveur : 15h 45 – 16h45

Distance totale : 411.5 km



**NOUVEAU CENTRE
D'haene Ghislenghien**

VOLKSWAGEN - SKODA - SEAT - VAN CENTER

Rue de la barrière 6
(à côté de chez Audi)



Volkswagen D'haene
LEUZE



Audi D'haene
GHISLENGHIEN



Volkswagen - Skoda - Seat D'haene
MONS (AB MONS)



Volkswagen D'haene
St Ghislain (Carrier)



Volkswagen D'haene
SOIGNIES (Haute Senne)



Audi D'haene
MONS (AB Mons)

60 ans que nous prenons soin de vous et de votre véhicule



EQUIPES ENGAGEES

EQUIPES ETRANGERES

Abr.	Equipe	Statut
UDT	Uno-X Dare Development (NOR)	Continentale UCI
JVD	Jumbo-Visma Development Team (NED)	Continentale UCI
HBA	Hagens Berman Axeon (USA)	Continentale UCI
MET	Metec – Solarwatt P/B Mantel (NED)	Continentale UCI
DDS	Development Team DSM (NED)	Continentale UCI
SRA	Swiss Racing Academy (SUI)	Continentale UCI
LPC	Leopard Pro Cycling (LUX)	Continentale UCI
GFC	Groupama FDJ (FRA)	Continentale UCI
MSP	Hre Mazowsze Seve Polski (POL)	Continentale UCI
TRI	Trinity Racing (GBR)	Continentale UCI
PTU	Premier Tech U23 Cycling Project (CAN)	Continentale UCI
ARA	Amsterdam Racing Academy (NED)	Club

EQUIPES BELGES

Abr.	Equipe	Statut
WBD	Bingoal Pauwels Sauces WB - Development Team	Continentale UCI
EHS	Elevate P/B Home Solutions - Soenens	Continentale UCI
GDM	Geofco – Doltcini Materiel-Velo.com	Continentale UCI
MCT	Minerva Cycling Team	Continentale UCI
ZEL	RB Zelfbouw	U23 series
ACT	Acrog - Tormans	U23 series
BAS	Basso Team Flanders	U23 Series
EFC	EFC – L&R	U23 series
LOT	Lotto Soudal Development Team	U23 series
MYS	Mysenlan-Baboco Cyclinginvest CT	U23 series
VDM	VDM – Trawobo Cycling Team	U23 series
MIN	Mini Discar Cycling Team	Club
URB	Urbano – Vulsteke CT	Club



Jouer, c'est aussi aider



Bandeaux des véhicules

VEHICULES AUTORISES EN COURSE (Entre drapeaux Rouge et Vert)



VEHICULES HORS COURSE



Les véhicules qui peuvent franchir la ligne devront apposer la lettre A à côté du pare-soleil !



COMITE ORGANISATION

Président	Jean-Pierre Delitte	29, Rue Pironche 7911 Frasnes-Lez-Buissenal – +32 (0) 496 571 349
Vice-Présidents	Jean Michel Maton Yanick Decock	25d, Rue de la Station, 7904 Tourpes – +32 (0) 474 240 514 9, Rte d’Hacquegnies, 7911 Frasnes-lez-Buissenal - +32 (0) 477 840 669
Secrétaire	Marc Duchenne	5, Marais Gauquier 7911 Frasnes-lez-Buissenal - +32 (0) 0477 872 103
Directeur de course	Jean-Pierre Delitte	29, Rue Pironche 7911 Frasnes-Lez-Buissenal – +32 (0) 496 571 349
Directeur adjoint	Maxime Delitte	8, Rue bleurieu 7911 Frasnes-lez-Anvaing +32 (0) 499 145 119:

OFFICIELS

Présidente	Tiziana Coccioni (ITA) (UCI)	+39 347 419 50 94
Commissaires	Jean-Michel Voets (UCI) Vincent Vandepoute Michel Bosquillon	+32 (0) 476 799 956 +32 (0) 495 381 297 +32 (0) 492 957 027
Juge à l'arrivée	Pascal Eeckhout	+32 (0) 496 551 839
Chronométrateur	Sébastien De Mey	+32 (0) 473 281 957
Commissaires moto	Henri Courroux Denis Lejeune	+32 (0) 471 392 155 +32 (0) 497 359 980
Opérateur transpondeurs	André Vanlint	+32 (0) 478 360 945
Radio-Tour	Jean-Pierre Coppenole	+32 (0) 477 221 136
Radio-communications	Luc Fontaine	+32 (0) 477 461 878
Médecins de course	Luc Mathieu Miguel Derijcke	+32 (0) 475 473 823 +32 (0) 475 781 252

BRIEFINGS ORGANISATION

RESERVES ET OBLIGATOIRES POUR TOUS LES CHAUFFEURS ET MOTARDS DE L'ORGANISATION

Vendredi 01 avril	Antoing	Chemin de St Druon 1	12h30
Samedi 02 avril	Bernissart	Ancienne Maison Communale, Place	11h30
Dimanche 03 avril	Ellezelles	CACS, Place	14h00






















Centres hospitaliers

Centre Hospitalier EpiCURA ATH Service Urgences	Rue Maria Tomée,1 7800 Ath	+32 65 61 50 50
Centre Hospitalier EpiCURA BAUDOUR Service Urgences	Rue Louis Caty, 136 7331 BAUDOUR	+32 65 61 48 01
CHWAPI TOURNAI – Service Urgences	51, rue des Sports - 7500 Tournai	+32 69 333 080
AZ Glorieux – Service Urgences	Avenue Glorieux, 55 – 9600 Renaix	+32 55 23 36 66

Allo TMC

Directeur de course	Jean-Pierre Delitte	0497/571349
Directeur de course adjoint	Maxime Delitte	0499 145119
Coordonnateur Sécurité	Jean-Michel Maton	0474/240514
Itinéraires	Maxime Delitte	0499/145119
Manager sportif	Freddy Vantal	0471/413677
Secrétariat organisation	Marc Duchenne	0477 872103
Responsable Invités	Yanick Decock	0477/840669
Responsables Protocole	Maxime Delitte Sophie Germyns	0474/740250 0499/145119
Secrétariat général	Marie-Line Willocq	0479/253160
Coordination des sites	Benoît Duchateau	0478/752556
Caravane publicitaire	Sophie Germyns	0472/383720
Site Arrivée	Philippe Cordesse	0473/962589
Site Départ	Lorick Van Assche	0498/496233
Village Départ	Daniel Germyns	0494/509090
Village VIP	Michel Devos	0475/777404
Permanence invités	Jean-Pierre Calcus	0470/572790
Contrôle médical	Willy Bruyère	0479/225745
Speakers	Freddy Havelange Michel Delitte	0475/447372 0495/412547
Intendance générale	Alain Andry	0478/952194
E-mail	jpdelitte@gmail.com tmcorganisation1995@gmail.com	

Légendes site de départ et site d'arrivée

 PPO Point de Passage Obligé	 P Parking officiels	 Accès Général
 VIP Village VIP	 P Parking équipes	 Accès équipes / Dérivation
 Vestiaires	 P Parking caravane	 Accès organisation
 Signature	 P Parking organisation	 Sens de la course
 Départ fictif	 Zone ravito	 Time Sprint
 Départ réel	 Entrée circuit local	 GPM cat. 2
 Arrivée finale	 Rush	 GPM cat. 1

Vendredi 1 avril 2022 - 1^{ère} étape

Antoing - Mont-Saint-Aubert 131,7 km

ANTOING



L'entité d'Antoing compte 7.800 habitants répartis en 6 communes : Antoing, Bruyelle, Calonne, Fontenoy, Maubray et Péronnes.

Cette petite commune, toute proche de la frontière française (30km de Lille), mi-rurale, mi-industrielle, est traversée par l'Escaut, le TGV (ligne Paris/Londres/ Bruxelles), la dorsale Wallonne, l'autoroute de Wallonie et le nouveau canal « Péronnes-Nimy ».

La silhouette caractéristique de la tour du château des Princes de Ligne, mentionné depuis le XII^e siècle, s'aperçoit à des kilomètres à la ronde. Château qui fut le bastion de la puissante famille de Melun et qui passa aux de Ligne, sans transaction financière !

Autres richesses historiques, la commune a été le théâtre de la célèbre bataille de Fontenoy de 1745. N'oublions pas non plus de mentionner le parc archéologique situé à proximité des Carrières d'Antoing, CBR ou encore les anciens fours à chaux !

C'est également un havre de nature avec le parc des 5 Rocs, les sentiers de balades, les Ravels, l'ancien canal de Maubray et le grand large de Péronnes où s'ouvrira bientôt le magnifique centre de nature et de loisirs « Your nature ». Pour les amateurs de 2 roues, la Presqu'île de l'Escaut, entre le Petit Large et le canal Péronnes-Blaton-Nimy accueillera prochainement sur un site de 6 hectares un complexe cycliste dédié au vélo : il comprendra une piste de BMX de haut niveau, avec un sautoir olympique de 8 mètres et une rampe de 5 mètres. Cette piste de 400 mètres s'adressera à un large public et attirera des compétitions (inter) nationales. Le complexe sera également doté d'une piste VTT. Sans oublier l'X-Trail et le vélo sur route (1 km). Un petit coin de paradis pour les amateurs de la petite reine.

Venez déguster la bière « Spits » lors des différentes manifestations comme « Les Printanières du Château », « Antoing, au fil du temps », les Balades mystérieuses, la Fête des Courges, la Braderie ou le marché de Noël.

À très bientôt dans notre commune !



MONT-SAINT-AUBERT



Ce n'est pas un poisson d'avril, je vous rassure ! Ce 1er avril, l'édition 2022 du Triptyque des Monts et Châteaux se lance dans notre belle région de Wallonie picarde. Il s'agit d'une édition singulière. Tout d'abord, c'est la 25^{ème}, preuve que la course cycliste rencontre un succès qui ne faiblit pas, que du contraire. Enfin, l'épreuve revient après ... 2 ans d'absence à cause de la crise sanitaire. C'est donc avec un réel enthousiasme que Tournai accueille le Triptyque des Monts et Châteaux pour un moment de sport, de beauté et d'émotion !

La première étape offre aux coureurs un parcours de 131 km reliant le château d'Antoing au Mont-Saint-Aubert, lieu emblématique de la commune de Tournai offrant des paysages et des points de vue tout à fait remarquables. Les pieds ou les roues dans la ruralité, le regard vers la cité des cinq clochers ... Les amateurs de cyclisme ou de randonnée, venant de Wallonie picarde et même de Flandre, en font l'expérience couramment, surtout lorsqu'arrivent les beaux jours.

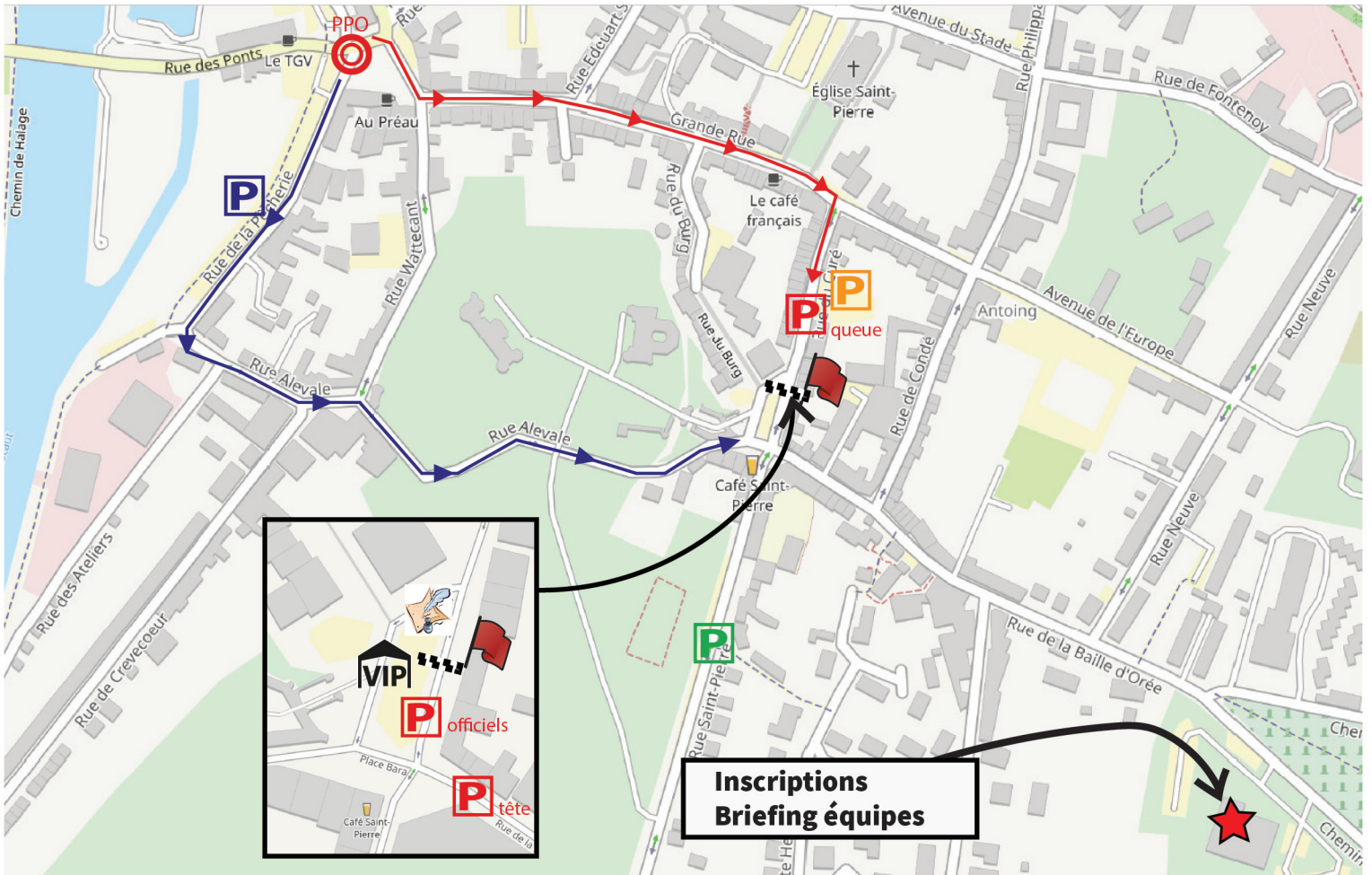
Cette expérience pourra être partagée au plus grand nombre grâce aux médias qui captent la course. Les images ont cette faculté de pouvoir témoigner de la beauté de nos paysages. Elles font également ressortir les valeurs exprimées par le sport lorsque celui-ci est pratiqué de belle manière : sans artifice, sans arrière-pensée, avec honnêteté et abnégation ... en avant toute ! Je veux parler des valeurs universelles d'entraide, de dépassement de soi voire de don de soi. Ces valeurs sont essentielles car elles dépassent bien souvent le cadre sportif pour s'infuser dans la société en général. En cela, le sport est indispensable et doit être accessible à tous, dès le plus jeune âge !

Je félicite les organisateurs du Triptyque des Monts et Châteaux qui s'impliquent pour cette jeunesse en proposant une course qui mobilise des jeunes sportifs, futurs professionnels pour certains, tous adultes de demain. Vive le sport !

Paul-Olivier Delannois, Bourgmestre de Tournai



Site départ



Officiels : Place Bara

Tête : Rue de la Baille d'Orée/ Queue : Rue du Curé



Rue de la Pêcherie



Rue Saint-Pierre

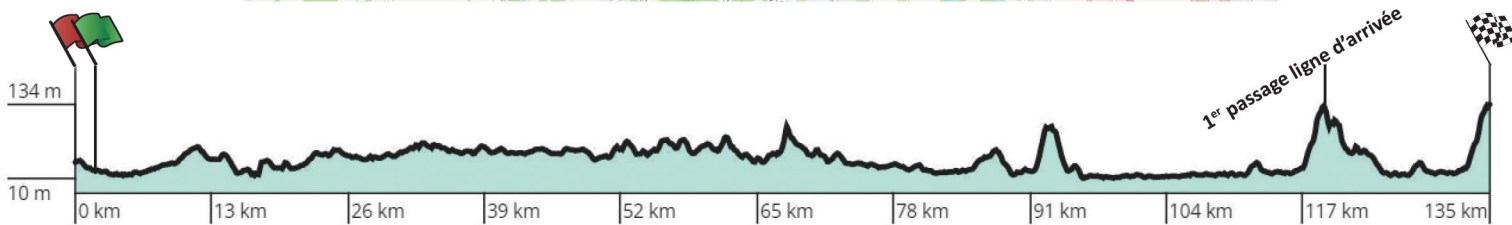
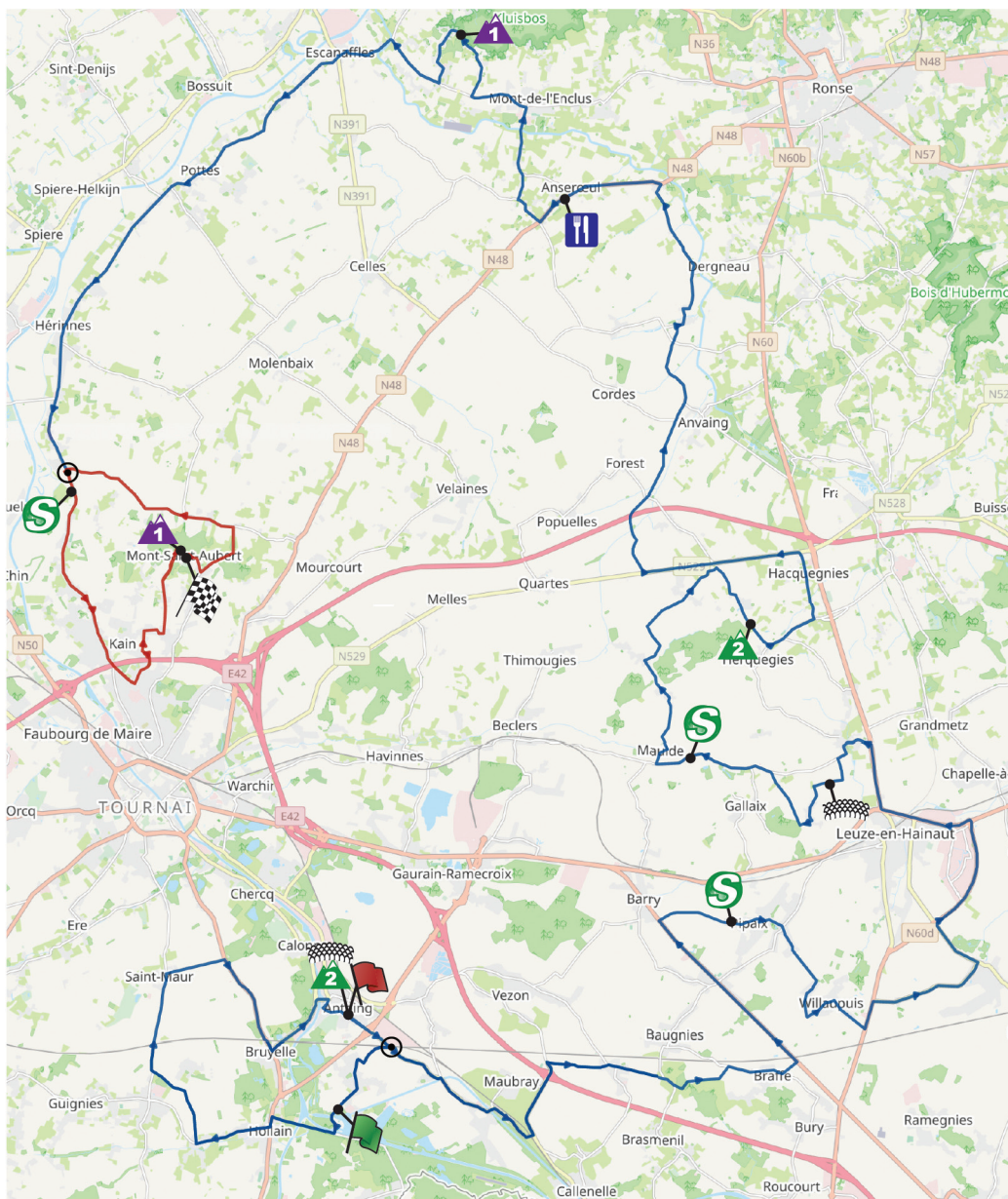


Parking Rue du Curé



Chaussée de Renaix, 37
7910 Anvaing

069/86.64.54



 **DEPOORTER SPRL** 
ASSURANCES & INVEST
www.depoorter-assurances.be
FRANES-LEZ-BUISSENAL Rue Haute, 8 069/ 86 62 28

**LES ENROBÉS
 DU BASSIN
 DE L'ESCAUT**

www.ajmcar.com

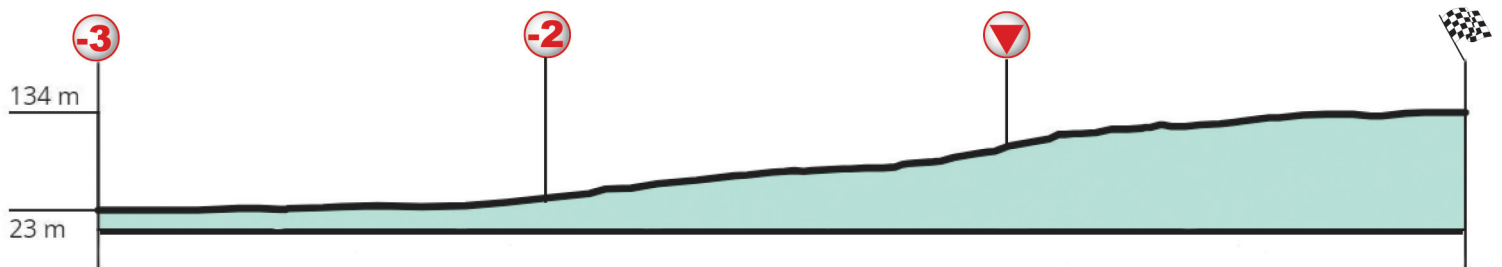
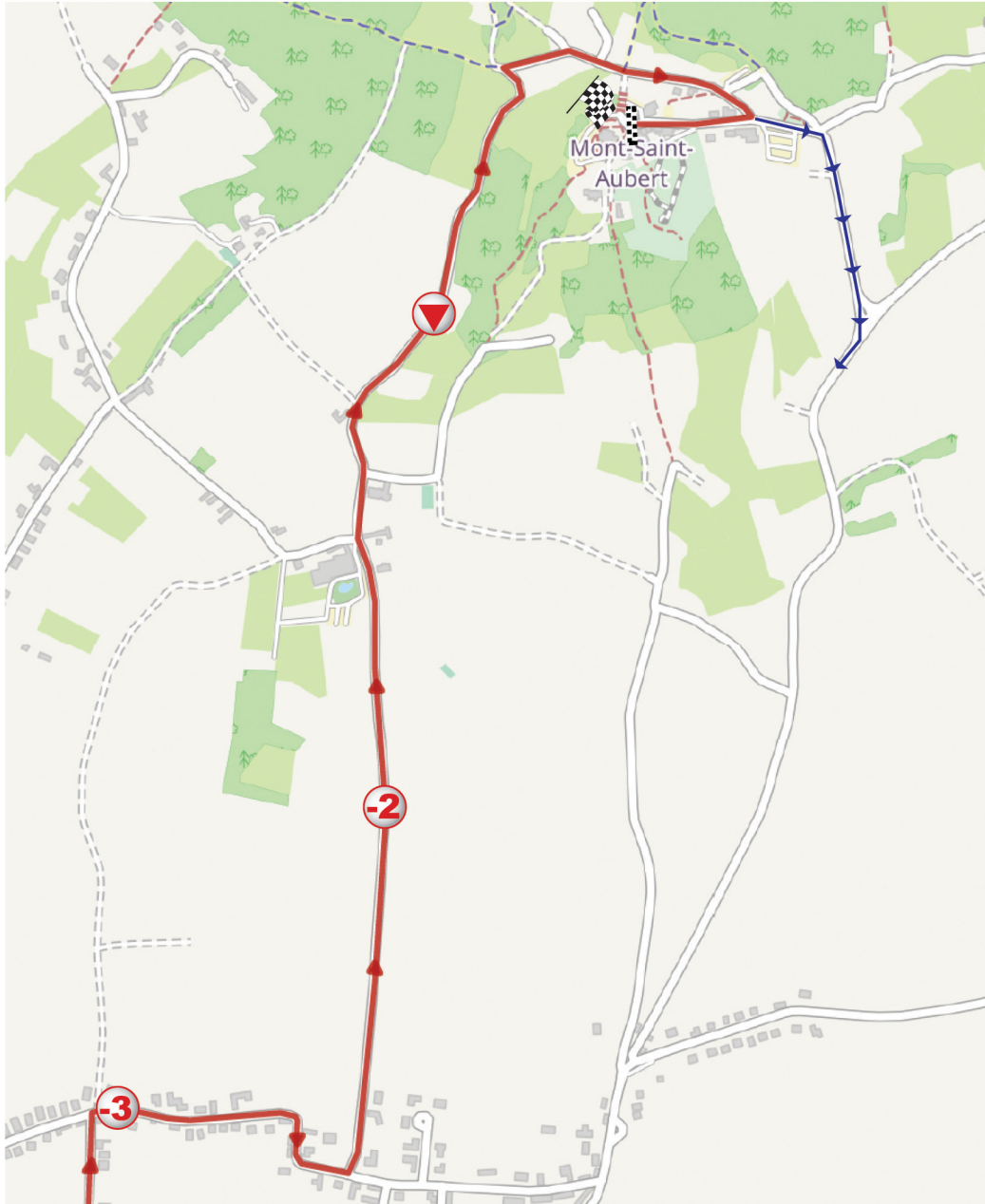
QUEVAUCAMPS

1^{ère} étape Antoing - Mont-Saint-Aubert
131,7 km (116,1 km + 1 x 15,6 km)

Km + Km -	Communes , entités, rues traversées	42
	ANTOING	
	Antoing	
	DEPART FICTIF	
0,0 3,5	Place Bara	13:30
	↑ N500 Rue de la Baille Dorée, N503 Chemin de Saint-Druon	
1,3 2,2	Chemin de Saint-Druon - Direction Péronnes	13:32
2,0 1,5	Rue de la Grande Campagne	13:33
2,2 1,3	Rue du Centre, Rue de Laplaigne, Avenue du Lac	13:33
3,5 0,0	Fin départ en cortège	13:35
	DEPART OFFICIEL	
0,0 131,7	Avenue du Lac (face au n°16)	13:35
	↑ Avenue du Lac, Rue du Centre	
0,7 131,0	Rue d'Hollain - Direction Lesdain/Hollain	13:36
	BRUNEAUT	
	↑ Rue de Péronnes	
2,1 129,6	N507 Rue de Tournai	13:38
2,3 129,4	Aux feux, vers Rue de Jollain, Rue de la Gare - Direction Jollain-Merlin	13:38
4,0 127,7	À l'église, vers Rue de la Chapelle - Direction Merlin	13:41
4,2 127,5	Pavés sur 1000m	13:41
5,2 126,5	Rue de la Chapelle, Rue de Saint-Maur	13:42
5,9 125,8	Rue de Saint-Maur - Dir. Tournai	13:43
	TOURNAI	
	↑ Rue du Colonel Dettmer, Rue du Boulevard	
8,4 123,3	Rue de Warnaffe - Direction Valenciennes	13:47
9,7 122,0	N507 Chaussée de Valenciennes - Direction Antoing	13:49
	ANTOING	
	↑ N507 Chaussée de Tournai	
12,0 119,7	N502 Rue Henri Artisien - Direction Antoing	13:52
13,4 118,3	Rue de France vers Rue des Ponts	13:54
13,8 117,9	Rue de la Pêcherie, Rue Alevale	13:55
14,1 117,6	Début GPM	13:55
14,1 117,6	Pavés sur 300m	13:55
14,4 117,3	GPM 1 (Cat. 2) Château d'Antoing	13:56
	↑ Place Bara	
14,4 117,3	Passage à proximité du Site de Départ	13:56
14,5 117,2	↑ N500 Rue de la Baille Dorée	13:56
	↑ N503 Chemin de Saint-Druon, N503 Grand'Route	
18,6 113,1	N503 Grand'Route	14:02
19,8 111,9	N504 Rue des Français - Direction Vezeon/E42	14:03
21,6 110,1	Au RP, vers Rue de Bouchegnies - Direction Brasmenil/W-A-Briffueil	14:06
	PERUWELZ	
	Rue de Bouchegnies	
23,0 108,7	Rue de la Gare, Rue de la Cure	14:08
24,3 107,4	Rue de Briffueil, Rue de Wadernies - Direction Brasmenil/Braffe	14:10
25,6 106,1	Passage à proximité du Château d'Anstaing	14:12
26,0 105,7	Rue du Gros Tilleul	14:12
27,2 104,5	Rue de Willaupuis	14:14
27,6 104,1	N50 Grand'Route - Direction Tournai	14:14
	LEUZE-EN-HAINAUT	
	N50 Chaussée de Mons	
31,1 100,6	Passage à proximité du Château de Ghyssegnes	14:19
	TOURNAI	
	N50 Chaussée de Mons	
32,1 99,6	Rue de l'Abbé Louis Lezairre	14:21
	LEUZE-EN-HAINAUT	
33,2 98,5	Rue de Barry, Rue de l'Eglise	14:22
34,1 97,6	RUSH 1 TIME SPRINT (face à l'Eglise de Pipaix)	14:24
34,4 97,3	Place de Pipaix, Rue Marcel Cuvelier	14:24
35,0 96,7	Rue du Haut Donjon, Chemin de la Bonne Entente	14:25
36,4 95,3	A la Chapelle, vers Rue Coron du Bois	14:27
	Rue Coron du Bois	
37,4 94,3	Rue du Haut Coron	14:28
37,9 93,8	Rue de la Forge	14:29
39,1 92,6	N60 Chaussée de Péruwelz - Direction Leuze	14:31
39,8 91,9	N537 Rue de la Station - Direction Tourpes	14:32
42,5 89,2	N526 Rue Royale - Direction Leuze/Renaix	14:36
43,8 87,9	Au RP, vers N60d Contournement de Leuze - Direction Ath	14:38
	N60d (Contournement de Leuze)	
46,3 85,4	Au RP, vers N7 Boulevard du Prince Régent - Direction Tournai	14:41
47,7 84,0	Au feu, vers N7 Boulevard du Prince Régent - Dir. Tournai/Renaix	14:43
48,4 83,3	Au RP de la Croix-au-Mont, vers N60 Avenue des Flandres -Dir. Renaix	14:44
	N60 Avenue des Flandres, N60 L'Amourette	
49,8 81,9	Rue Warde - Direction Thieulain	14:46
50,3 81,4	Rue des Tilleuls, Rue de la Caluyère	14:47
50,8 80,9	Rue du Beau Site	14:48
51,3 80,4	Pavés sur 600m	14:48
52,7 79,0	à la chapelle, vers Chemin de Motte à Faulx	14:50
53,0 78,7	Rue de Melles	14:51
54,4 77,3	Chemin du Neuf Moulin - Direction Maulde/Herquegies	14:53
	TOURNAI	
54,8 76,9	Rue Dieffière	14:53
56,0 75,7	Passage à proximité du Château de Maulde	14:55
56,4 75,3	Vieille Place	14:56
56,4 75,3	RUSH 2 TIME SPRINT	14:56
	Rue du Val de Maulde	
57,1 74,6	Rue des Couroubles	14:57

Km + Km -	Communes , entités, rues traversées	42
57,3 74,4	Rue de l'Eglise Saint-Thomas	14:57
57,5 74,2	Rue Grand'Mazure - Direction Béciers/Thimougies	14:57
58,7 73,0	Rue Grand'Mazure, Rue de la Barre - Direction Béciers/Thimougies	14:59
59,7 72,0	Rue Pétrieux - Direction Montroeuil-au-Bois	15:00
	FRANES-LEZ-ANVAING	
61,9 69,8	Rue Pétrieux, Rue Mianvaing	15:03
62,9 68,8	Rue Gorge, Pavé des Pèlerins - Direction Montroeuil-au-Bois	15:05
64,0 67,7	Lieu dit Trou Robin	15:06
64,0 67,7	Début GPM (pentes à 15%)	15:06
64,6 67,1	GPM 2 (Cat. 2) Côte du Trou Robin	15:07
64,9 66,8	Rue du Chêne	15:08
65,5 66,2	Rue des Blancs Arbres	15:09
66,3 65,4	Rue des Ecoles	15:10
67,8 63,9	N529 Chaussée de la Libération - Direction Tournai	15:12
71,3 60,4	Rue du Preys	15:17
	↑ Rue du Maillet, Rue Outre - Direction Anvaing	
75,5 56,2	Rue Les Mélines, Route d'Anvaing	15:23
77,4 54,3	Rue du Joncquoy	15:26
77,6 54,1	Rue d'Ainières	15:26
77,9 53,8	À l'église, vers Place d'Ainières, Rue Marais Fraineaux	15:26
78,8 52,9	Route de Wattripont, Rue Ponchaux	15:28
80,8 50,9	Rue Ponchaux, Place de Wattripont	15:30
81,1 50,6	À l'église, vers N48 Chaussée de Tournai - Direction Tournai	15:31
	MONT DE L'ENCLUS	
	N48 Route Provinciale	
82,5 49,2	Zone de collecte (300m)	15:33
82,8 48,9	Début zone RAVITO (face au n°38)	15:33
83,5 48,2	Fin zone RAVITO (carrefour avec Ch. du Crédit)	15:34
83,5 48,2	Zone de collecte (300m)	15:34
	N48 Route Provinciale	
84,1 47,6	Chemin du Moulin	15:35
84,8 46,9	Chemin du Bue	15:36
85,4 46,3	Route d'Amougies, Rue d'Anseroel, Rue de la Station	15:37
86,9 44,8	Rue Couture d'Orroir, Rue Caumont - Direction Courtrai	15:39
88,3 43,4	Rue Caumont	15:41
88,6 43,1	Début GPM	15:42
	Chemin du Renard	
89,9 41,8	GPM 3 (Cat. 1) Côte du Mont de l'Enclus	15:43
90,0 41,7	Enclus du Haut	15:44
	Enclus du Haut	
	Rue de la Montagne, Rue des Résistants	
91,5 40,2	Chaussée de la Libération - Direction Courtrai	15:46
93,0 38,7	Rue Défilère	15:48
	CELLES	
	Rue Monseigneur Descamps	
94,1 37,6	Rue Monseigneur Descamps	15:49
94,3 37,4	N391 Rue Provinciale - Dir. Celles	15:50
94,4 37,3	Rue du Pont à l'Haye - Direction Pottes	15:50
	Rue de la Tourelle, Place de Pottes	
99,0 32,7	Rue Guermignies, Rue de Lannois	15:56
	PECQ	
	↑ Chaussée d'Audenarde - Traversée d'Hérinnes	
104,9 26,8	Chaussée d'Audenarde - Direction Obigies	16:05
106,6 25,1	Grand'Rue	16:07
106,6 25,1	ENTREE CIRCUIT LOCAL	16:07
108,3 23,4	RUSH 3 TIME SPRINT (face à l'ancien arrêt de tram/Banque)	16:10
	TOURNAI	
	↑ Avenue des Alliés	
111,3 20,4	Rue Montgomery	16:14
111,9 19,8	Rue Vert Lion, Rue Edmond de Froyennes	16:15
112,9 18,8	Rue du Ruisseau	16:16
113,3 18,4	Rue d'Omerie	16:17
113,8 17,9	Chemin des Pilotes	16:18
113,8 17,9	Début GPM	16:18
114,8 16,9	Rue de la Folie, Rue du Reposoir	16:19
116,0 15,7	GPM 4 (Cat. 1) Côte du Mont Saint-Aubert (hauteur n°5B)	16:21
116,1 15,6	Rue Geo Libbrecht	16:21
116,1 15,6	1^{er} passage à prox. arrivée + 1 circuit de 15,6 km	16:21
	Avenue du Rinvall	
116,2 15,5	Zone de collecte (300m)	16:21
116,5 15,2	Rue du Bourdeau - Dir. Molenbaix	16:21
117,9 13,8	Chemin du Vieux Comté - Direction Obigies	16:23
	PECQ	
	Rue du Vieux Comté	
122,0 9,7	Chaussée d'Audenarde - Direction Obigies/Kain	16:29
116,1 15,6	Grand'Rue	16:21
	TOURNAI	
	↑ Avenue des Alliés	
126,7 5,0	Rue Montgomery	16:36
127,3 4,4	Rue Vert Lion, Rue Edmond de Froyennes	16:37
128,3 3,4	Rue du Ruisseau	16:38
128,7 3,0	Rue d'Omerie	16:39
129,2 2,5	Chemin des Pilotes, Rue de la Folie, Rue du Reposoir	16:40
131,5 0,2	Rue Geo Libbrecht	16:43
131,7 0,0	Sommet de Mont-Saint-Aubert	16:43
131,7 0,0	ARRIVÉE	16:43

Les 3 derniers km



R 
ROUSSEAU
TOURNAI MOUSCRON

IMPRIMERIE - COPY-PRINT & SERVICES

CARTOUCHES D'ENCRE

PAPIERS

CACHET TRODAT

CLES USB...

Digi Print



FRASNES - 069/54.74.51
ericdigiprint@gmail.com



Site arrivée



Téléphone :
+32 65 / 718 300

Garage :
Rue Moranfayt 183,
7370 Dour

Email :
contact@opelfayt.be

Avec le soutien de :



Avec le soutien de
la



Samedi 2 avril 2022 - 2^e étape

Bernissart - Terte 169,9 km

A BERNISSART, L'HISTOIRE EST DANS LA NATURE !



Niché dans un écrin de verdure, l'entité de Bernissart se présente comme une commune verdoyante, adossée à la frontière française.

Les bocages, prairies et autres milieux naturels sont légions...

Après des années d'exploitation du charbon, la nature a regagné ses droits et sculpté le paysage.

On retiendra particulièrement le vaste site des marais d'Harchies, la plus grande zone humide de Wallonie.

Bernissart est également connu mondialement pour la découverte des iguanodons dans son sous sol, d'ailleurs un véritable squelette fossilisé haut de 5 mètres et vieux de 130 millions d'années vous attend au musée.

Vous l'aurez compris, Bernissart est doté d'un patrimoine uni et unique, véritable machine à remonter le temps, de l'ère des dinosaures à l'époque industrielle.



TERTRE

Quand on parle de Saint-Ghislain, deux mots viennent spontanément à l'esprit : Ascension et Ballon. Loin de nous l'idée pourtant empreinte de réalisme que l'un ou l'autre de nos clubs cyclotouristes se fixe comme défi l'ascension du Grand Ballon. Non ! Nous évoquons bien sûr le fait, unique en Wallonie, que depuis 1889, un ballon à gaz s'y élance dans le ciel lors de la Fête de l'Ascension et survole, comme en rêves, nos régions transfrontalières et parfois celle du Pays des Collines ... autour de laquelle nous avons envie aujourd'hui de gamberger.

Nous avons pas mal de points communs. Notre territoire comme le sien est un terrain de prédilection pour le cyclisme. Dans des traversées d'espaces bucoliques, notre Entité située aux confins de la Wallonie picarde et des domaines Montois-Borains est verte sur près de 70% de sa superficie. Nous faisons partie du même Réseau provincial « Points Nœuds » qui invite tous les cyclistes à un voyage « organisé » et enchanteur sur de très intéressants itinéraires campagnards. Les organisateurs du Triptyque des Monts et Châteaux les connaissent fort bien puisque, régulièrement, leur épreuve passe par nos communes.

C'est donc avec un point d'honneur que nous avons accepté leur suggestion d'organiser l'arrivée de la deuxième étape de leur 25ème édition, à Terte, le 2 avril prochain. Là, où eut lieu en 1982 le Championnat de Belgique pour professionnels sur route.

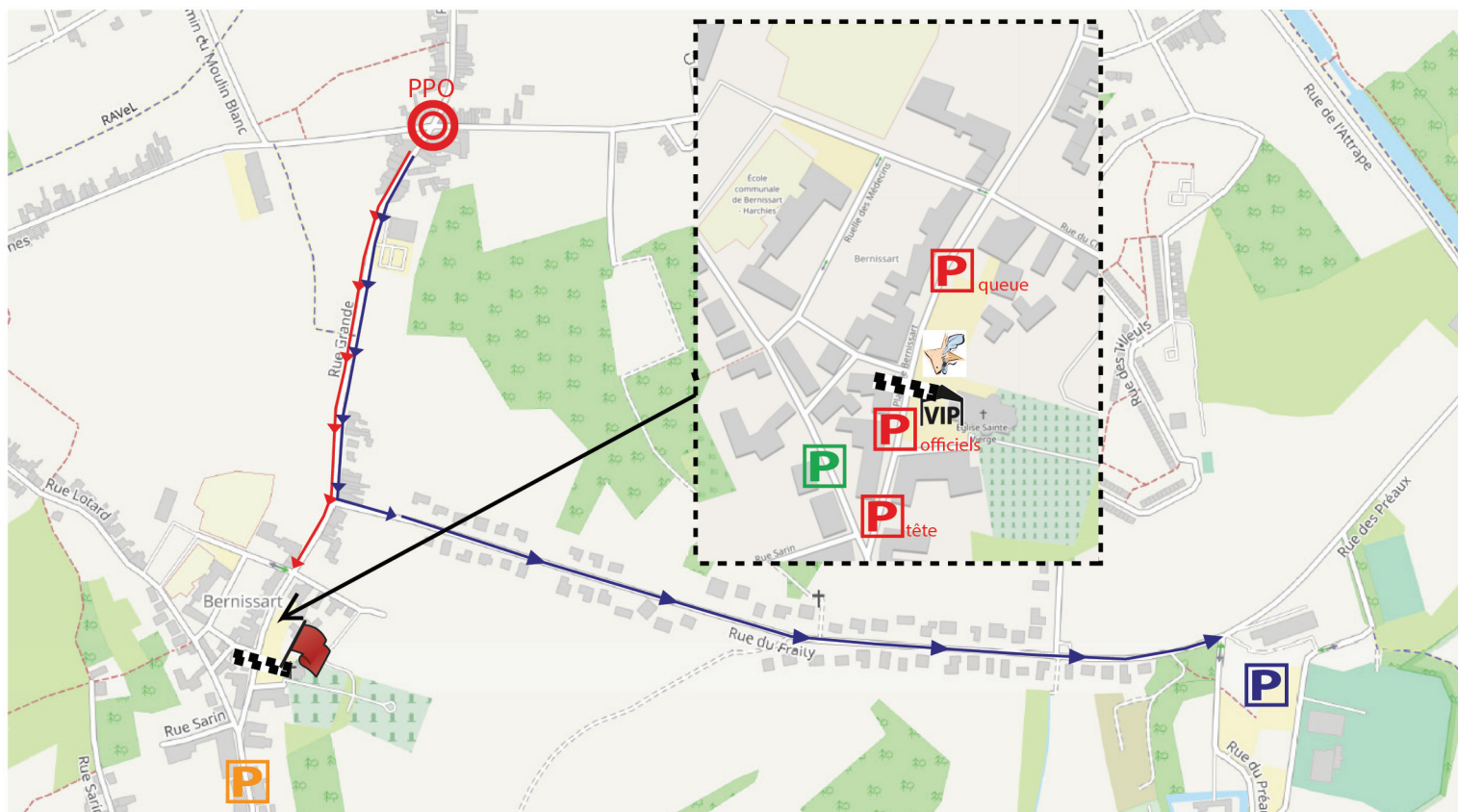
Il faudra attendre 2009 pour accueillir un nouveau championnat de Belgique, contre la montre cette fois, remporté brillamment par Maxime Monfort., Nous avons aussi été Ville-départ du Grand Prix Pino Cerami durant 22 années. Et en 2016, c'est la deuxième étape du Tour de Wallonie qui est partie de chez nous.

Nombreux sont nos Citoyens qui se sont toujours investis dans toutes nos manifestations cyclistes et particulièrement celles destinées davantage à la jeunesse tel le Championnat du Hainaut contre la montre porté par la Section hennuyère de la Fédération cycliste Wallonie-Bruxelles.

Notre Ville sait faire de la diversité sa principale richesse notamment au travers des multiples activités sportives, de ses festivals (Folklore, Rock, Interceltique, Chorales) mais aussi de son Musée de la Foire et de la Mémoire, unique en Belgique.

Et ses plus de 23.000 Citoyens sont fiers de lui appartenir et d'y être participatifs ...

Site départ



- P** 1 : Rue Zéphirin Caron (véhicules «A»)
- P** 2 : Rue du Peuple (autres véhicules)
- P** Rue du Peuple
- P** Rue Zéphirin Caron (Parking en graviers)
- P** Rue du Peuple, Terrain de foot

Dépannage BOSSART

BELGIQUE

7940 Brugelette

Rue De Silly, 1

Tél. 068/45 49 69

Fax: 068/45 66 46

7830 Bassilly

Rue du Breucq, 27

Tél. 068/66 55 35

7870 Lens

Rue du Sabot, 18

Tél. 065/22 85 19



VOITURES ET POIDS LOURDS

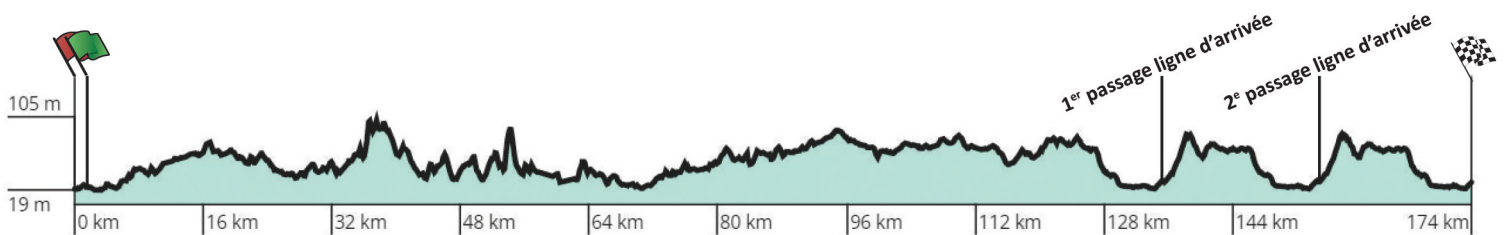
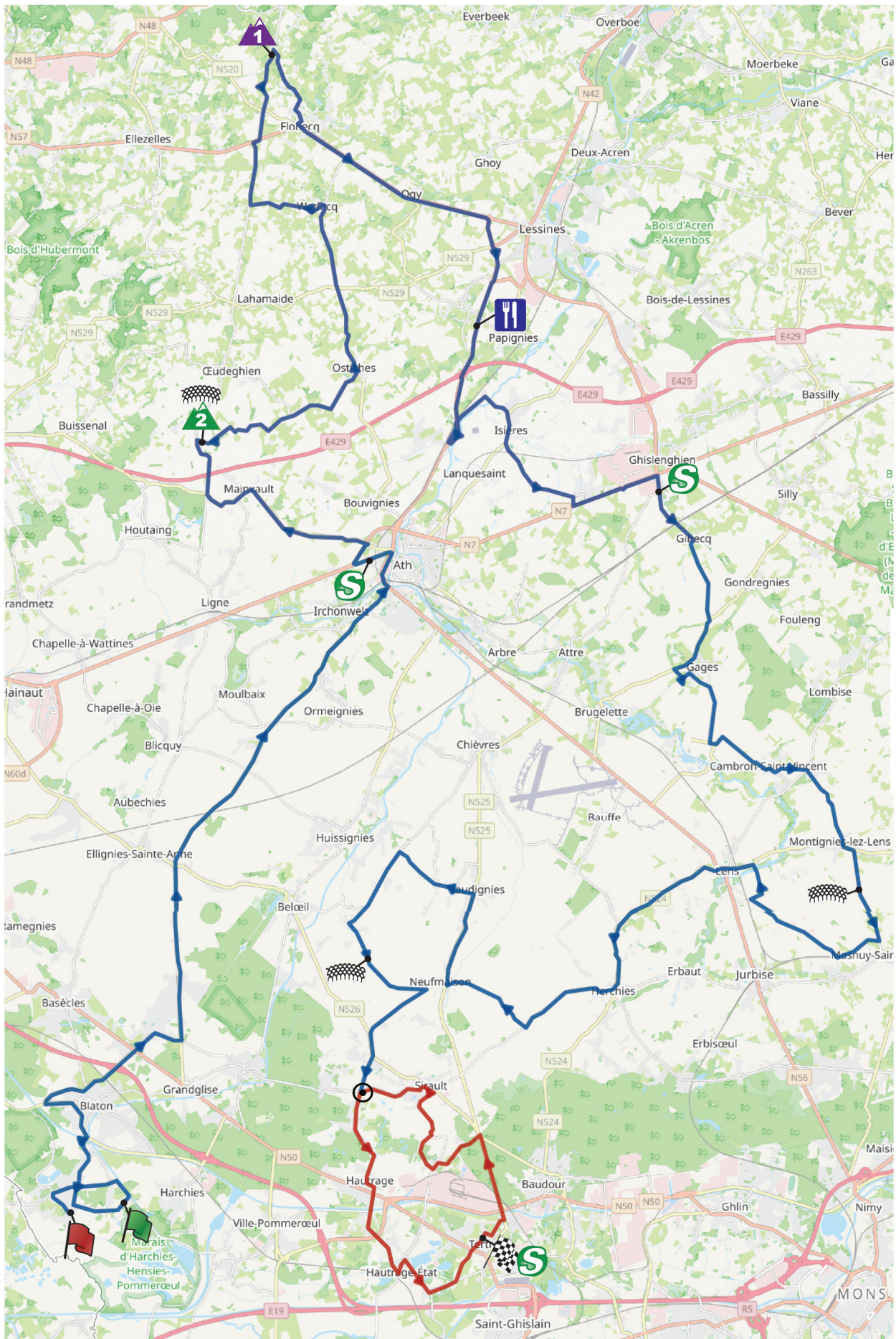
E-mail : depannagebossart@skynet.be



HR SOLUTIONS

N. MARTIN 0475/45.00.75

faninchr@gmail.com

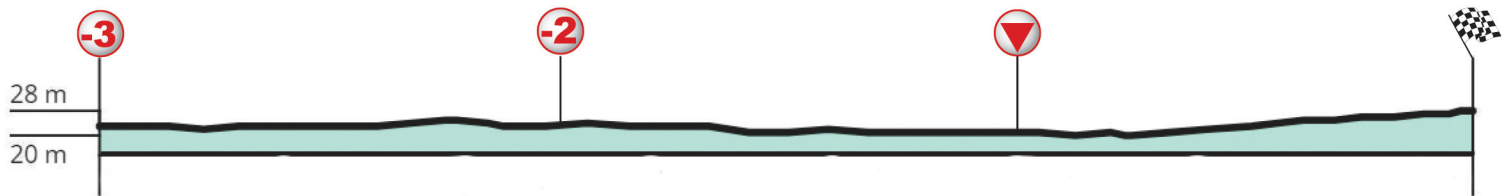
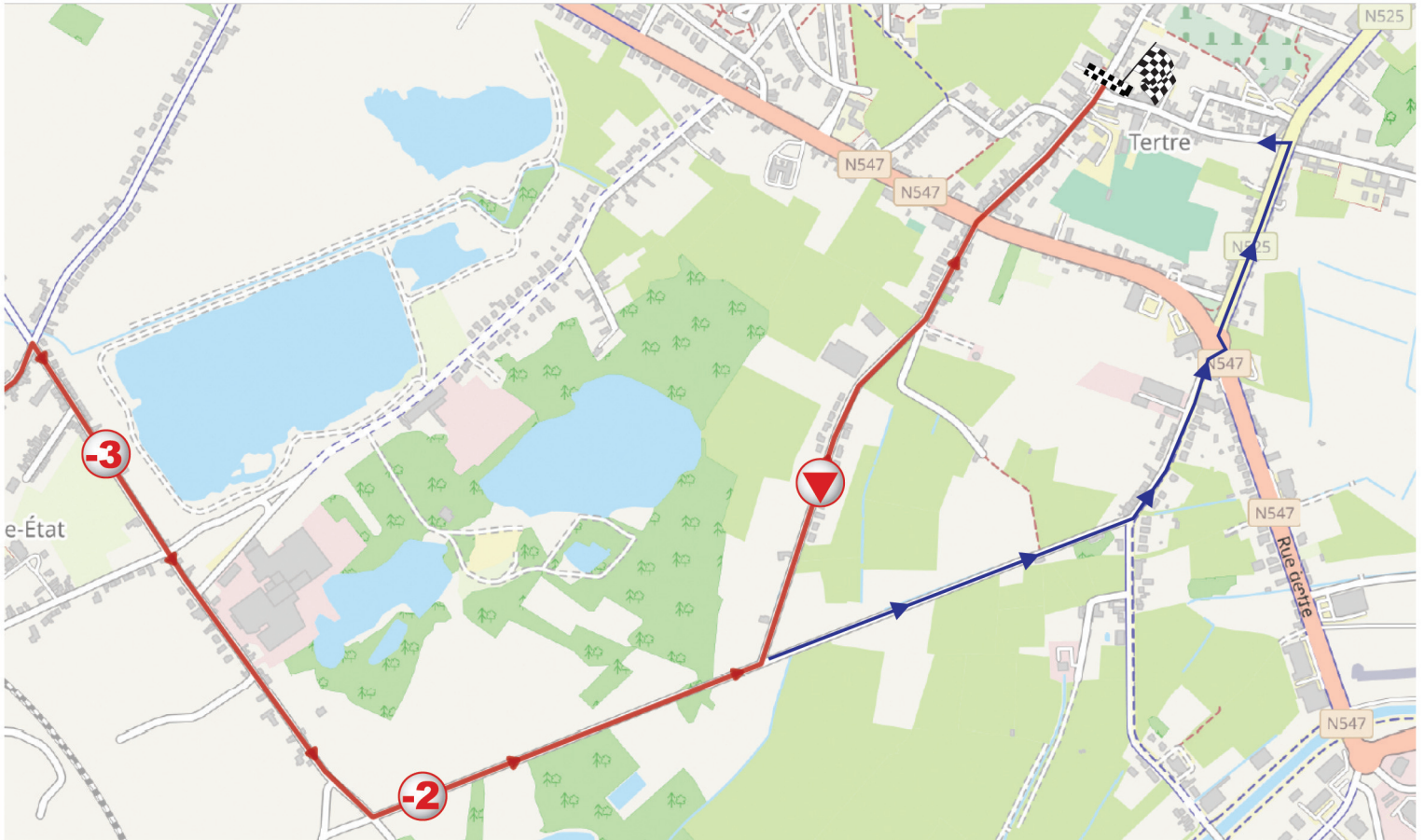


2^{ème} étape Bernissart - Tertré
169,9 km (131,5 km + 2 x 19,2 km)

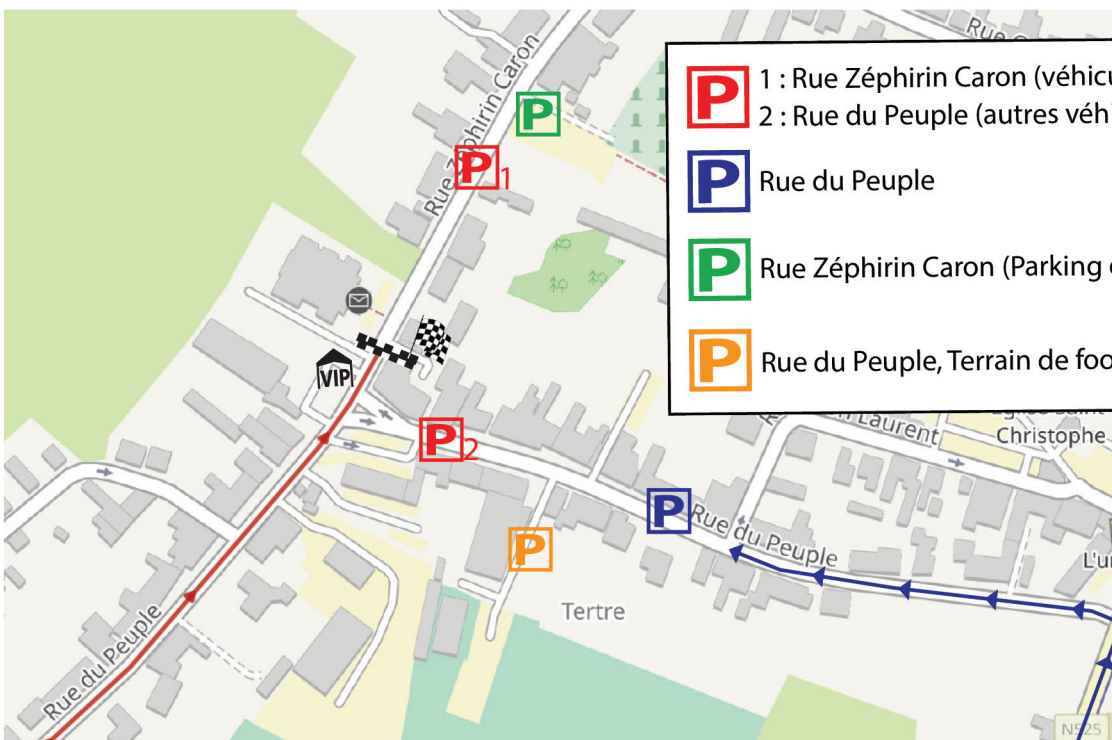
Km +	Km -	Communes , entités, rues traversées	42
		BERNISSART	
		Bernissart	
		DEPART FICTIF	
0,0	3,2	Place de Bernissart (face à l'Eglise), Rue Grande	12:30
0,1	3,1	Rue Lotard	12:30
0,8	2,4	Rue de Valenciennes	12:31
1,5	1,7	Rue Grande	12:32
2,0	1,2	Rue du Fraity	12:33
3,2	0,0	Fin départ en cortège	12:35
		DEPART OFFICIEL	
0,0	169,9	Rue du Fraity (face à la Piscine de Bernissart), Rue du Préaux	12:35
0,5	169,4	Rue de l'Attrappe, Rue de Valenciennes	12:36
2,1	167,8	Rue Grande	12:38
3,0	166,9	Rue de Blaton	12:39
3,5	166,4	Au RP, vers N505 Rue de l'Aisette - Direction Péruwelz	12:40
		N505 Rue de l'Aisette, N505 Rue de Péruwelz	
5,4	164,5	N506 Contournement de Blaton - Direction Ath/Beloeil	12:43
		N506 Avenue de l'Europe	
		BELOEIL	
8,5	161,4	Aux feux, traversée de la N50 Rue de Tournai, vers N506 Avenue de l'Europe	12:47
9,2	160,7	Au RP, vers Rue de Stambuges	12:48
10,0	159,9	N527 Chaussée de Brunehaut, Traversée de Quevaucamps	12:49
14,7	155,2	N527 Rue du Pilon - Direction Ath	12:56
		ATH	
		N527 Chaussée de Valenciennes	
24,3	145,6	Aux feux, vers N56 Boulevard de Mons	13:10
25,3	144,6	Au RP, vers N7a Chaussée de Tournai - Direction Leuze/Tournai	13:11
25,9	144,0	RUSH 1 TIME SPRINT (Face au Point Carré)	13:12
26,4	143,5	Au RP, vers N7 Contournement d'Ath	13:13
27,0	142,9	Au RP, vers N528 Route de Frasnes	13:14
30,8	139,1	N528 Route de Frasnes, vers Place de Mainvault	13:19
32,2	137,7	Chaussée de Brunehaut - Direction Oeudeghien	13:21
32,8	137,1	Rue du Mont, Début GPM	13:22
33,9	136,0	Chemin du Bas Mont	13:23
33,9	136,0	Pavés sur 300m	13:23
34,2	135,7	GPM 1 (Cat. 2) Côte du Mont de Mainvault	13:24
35,3	134,6	Chemin des Bigaudes	13:25
36,4	133,5	Chemin de la Laiterie, Chemin de Stocq - Direction Ostiches	13:27
		Place d'Ostiches, Route de Flobecq	
		ELLEZELLES	
41,9	128,0	Traversée de la N529, vers Scaubecq, Rue Marloyaux, Rue Gaston Muy	13:35
		Rue de Lahamaide, Traversée de Wodecq	
44,3	125,6	Rue Georges Dubreucq, vers Ecole de Wodecq	13:38
44,4	125,5	Rue Neuve, Vieux Moulin, La pierre	13:38
46,5	123,4	Chaussée de Brunehaut	13:41
48,3	121,6	N57 Rue Docteur Degavre - Direction Flobecq	13:44
		FLOBECQ	
48,4	121,5	Rue Planche, N520 Planche	13:44
49,7	120,2	Rue Puvinage	13:46
50,3	119,6	vers Rue Grises Baguettes, Hurdumont	13:47
50,3	119,6	Hurdumont - Début GPM	13:47
50,9	119,0	GPM 2 (Cat. 1) Hurdumont	13:48
51,0	118,9	Hurdumont, Panlevé, Marais à l'Eau, Rue du Fresnoit	13:48
53,3	116,6	Rue Abbé Pollart	13:51
53,4	116,5	N520 Rue René Dubreucq	13:51
53,5	116,4	N57 Place de Flobecq, N57 Rue Lieutenant Cotton, N57 Chaussée de R	13:51
		LESSINES	
59,2	110,7	N56 Contournement de Lessines - Dir. Ath/E429	14:00
60,5	109,4	Zone de collecte (300m)	14:01
60,8	109,1	N56 Contournement de Lessines - Dir. Ath/E429	14:02
60,9	109,0	Début zone RAVITO	14:02
62,4	107,5	Fin zone RAVITO	14:04
62,4	107,5	Zone de collecte (300m)	14:04
		ATH	
63,4	106,5	N56 Contournement de Lessines - Dir. Ath/Mons	14:06
65,5	104,4	Rue Princesse Astrid - Direction Rebaix	14:09
65,5	104,4	Rue Princesse Astrid, Chemin d'Outre Dendre	14:09
67,2	102,7	Chemin de la Cavée - Direction Isières	14:11
68,0	101,9	Route de Lessines	14:12
68,8	101,1	Chemin du Castillon, Chemin du Manège	14:13
70,3	99,6	Rue du Breucq	14:15
71,4	98,5	Rue du Breucq	14:17
71,7	98,2	N7 Chaussée de Bruxelles - Direction Ghislenghien	14:17
74,1	95,8	Aux feux, traversée de la N7 Chaussée de Bruxelles, Chemin des Skippes	14:21
74,3	95,6	RUSH 2 TIME SPRINT (Garage D'Haene, 50m après 2ème entrée)	14:21
74,3	95,6	Chemin des Skippes, Rue des Skippes, Place de Gibecq	14:21
76,3	93,6	Chemin de l'Arcamp - Direction Gages	14:24
		BRUGELETTE	
78,5	91,4	N523 Rue de Silly - Direction Brugelette	14:27
80,2	89,7	Avenue des Censiers	14:30
80,8	89,1	Chemin de Meslin, Chemin de Mons - Direction Cambron-Casteau	14:30
83,0	86,9	Rue de l'Abbaye	14:34
		LENS	
		Rue des Deux Bonniers, Traversée de Cambron-Saint-Vincent, Rue du F	
85,2	84,7	Rue d'Ath	14:37
86,1	83,8	Rue de Montignies, Rue de la Place - Direction Montignies-lez-Lens	14:38
88,3	81,6	N524 Rue de Neufvilles	14:41
88,5	81,4	N524 Rue de Neufvilles	14:41
88,8	81,1	Pavé de Saint-Pierre - Direction Masnuy-Saint-Pierre	14:42
88,8	81,1	Zone pavée de 2300m	14:42
		JURBISE	
		Rue de Montignies	

Km +	Km -	Communes , entités, rues traversées	42
91,3	78,6	Rue de Soignies, Chemin de Soignies	14:45
92,6	77,3	Rue Gaston Remson	14:47
		LENS	
95,4	74,5	Rue d'Oeillies	14:51
95,9	74,0	Rue du Pont Gigot	14:52
96,6	73,3	N524 Rue Vallaville	14:53
97,6	72,3	N524 Rue du Thy, N524 Rue des Alliés - Direction Baudour	14:54
		JURBISE	
100,4	69,5	N524 Rue du Colroy, N524 Route de Lens - Direction Neufmaison	14:58
102,6	67,3	Rue des Ecosais - Direction "Abattoirs d'Herchies"	15:02
102,8	67,1	Rue du Docteur Fontaine, Rue du Trieu	15:02
103,2	66,7	Rue de Sirault, Rue de Saint-Moulin	15:02
		SAINT-GHISLAIN	
105,5	64,4	Rue Colonel Balaince	15:06
108,1	61,8	N525 Rue de Chièvres - Direction Vaudignies/Chièvres	15:09
		CHIEVRES	
		N525 Chaussée de Saint-Ghislain	
110,7	59,2	Rue des Ecoles, Rue Robert Flament - Direction Ladeuze	15:13
111,2	58,7	Rue de Quièvermont vers rue de Ladeuze, Ch. de Remembrement	15:14
113,1	56,8	Route d'Hardempont, Rue des Trois Chapelles, Place Saint-Christophe	15:17
115,5	54,4	Rue des Juifs, Rue de la Biderie	15:20
115,9	54,0	Zone pavée sur 1800m	15:21
		SAINT-GHISLAIN	
		Rue de Grosages	
118,6	51,3	(Au cimetière) Rue de Stambuges - Direction Sirault/Stambuges	15:24
120,6	49,3	N526 Rue Albert Bériot - Direction Sirault	15:27
121,2	48,7	Rue Désiré Blondiau - Direction Hautrage	15:28
122,2	47,7	Au petit RP, vers Rue du 100ème Anniversaire - Direction Saint-Ghislain	15:30
122,2	47,7	ENTREE CIRCUIT LOCAL	15:30
		Rue Gustave Lhoir, Place Saint-Pierre, Rue Octave Mahieu, Grand'Place	
124,9	45,0	Place d'Hautrage, Rue Gustave Miroir - Direction Mons	15:33
125,3	44,6	Traversée N50 vers Rue Omer Lescot, Avenue Noël Depret	15:34
126,6	43,3	Traversée N552 vers Rue Noël Depret, Rue de la Station	15:36
128,2	41,7	Rue du Petit Villerot	15:38
128,6	41,3	Rue de Boussu	15:39
129,4	40,5	Rue des Herbières	15:40
130,2	39,7	Avenue du Grand Air	15:41
131,2	38,7	Traversée de la N50 Rue de Tournai, vers Rue du Peuple	15:42
131,5	38,4	Rue Zéphirin Caron	15:43
131,5	38,4	Ligne d'arrivée 1^{er} passage + 2 circuits de 19,2 km	15:43
131,5	38,4	RUSH 3 TIME SPRINT	15:43
131,7	38,2	Au RP, vers Rue Oscar Lombril - 1ère sortie	15:43
131,9	38,0	Rue E. Mathieu	15:43
132,0	37,9	Zone de collecte (300m)	15:44
132,4	37,5	Rue E. Mathieu	15:44
132,5	37,4	N525 Rue de Chièvres	15:44
134,9	35,0	Rue de la Croix-Cailloux - Direction Villerot (avant la station essence)	15:48
135,4	34,5	Rue J. Quine, Rue Jules Tautet	15:48
136,1	33,8	Rue H. Billefont, Rue Haute	15:49
136,4	33,5	Rue Octave Malice	15:50
136,6	33,3	Rue de Sirault - Direction Hautrage	15:50
137,8	32,1	Rue de la Croix-Cailloux - Direction Sirault	15:52
138,0	31,9	Rue Pol Gigot	15:52
139,2	30,7	N526 Rue Albert Bériot - Direction Leuze	15:54
139,5	30,4	Rue Emile Vandervelde - Direction Villerot, Hautrage	15:54
141,4	28,5	Au petit RP, vers Rue du 100ème Anniversaire - Direction Saint-Ghislain	15:57
		Rue Gustave Lhoir, Place Saint-Pierre, Rue Octave Mahieu, Grand'Place	
144,1	25,8	Place d'Hautrage, Rue Gustave Miroir - Direction Mons	16:01
144,5	25,4	Traversée N50 vers Rue Omer Lescot, Avenue Noël Depret	16:01
145,8	24,1	Traversée N552 vers Rue Noël Depret, Rue de la Station	16:03
147,4	22,5	Rue du Petit Villerot	16:06
147,8	22,1	Rue de Boussu	16:06
148,6	21,3	Rue des Herbières	16:07
149,4	20,5	Avenue du Grand Air	16:08
150,4	19,5	Traversée de la N50 Rue de Tournai, vers Rue du Peuple, Rue Zéphirin	16:10
150,7	19,2	Ligne d'arrivée 2^{ème} passage + 1 circuit de 19,2 km	16:10
150,9	19,0	Au RP, vers Rue Oscar Lombril	16:11
151,1	18,8	Rue E. Mathieu	16:11
151,2	18,7	Zone de collecte (300m)	16:11
151,6	18,3	Rue E. Mathieu	16:12
151,7	18,2	N525 Rue de Chièvres	16:12
154,1	15,8	Rue de la Croix-Cailloux - Direction Villerot (avant la station essence)	16:15
154,6	15,3	Rue J. Quine, Rue Jules Tautet	16:16
155,3	14,6	Rue H. Billefont, Rue Haute	16:17
155,6	14,3	Rue Octave Malice	16:17
155,8	14,1	Rue de Sirault - Direction Hautrage	16:18
157,0	12,9	Rue de la Croix-Cailloux - Direction Sirault	16:19
157,2	12,7	Rue Pol Gigot	16:20
158,4	11,5	N526 Rue Albert Bériot - Direction Leuze	16:21
158,7	11,2	Rue Emile Vandervelde - Direction Villerot, Hautrage	16:22
160,6	9,3	Au petit RP, vers Rue du 100ème Anniversaire - Direction Saint-Ghislain	16:24
		Rue Gustave Lhoir, Place Saint-Pierre, Rue Octave Mahieu, Grand'Place	
163,3	6,6	Place d'Hautrage, Rue Gustave Miroir - Direction Mons	16:28
163,7	6,2	Traversée N50 vers Rue Omer Lescot, Avenue Noël Depret	16:29
165,0	4,9	Traversée N552 vers Rue Noël Depret, Rue de la Station	16:31
166,6	3,3	Rue du Petit Villerot	16:33
167,0	2,9	Rue de Boussu	16:34
167,8	2,1	Rue des Herbières	16:35
168,6	1,3	Avenue du Grand Air	16:36
169,6	0,3	Traversée de la N50 Rue de Tournai, vers Rue du Peuple	16:37
169,9	0,0	Rue Zéphirin Caron	16:38
169,9	0,0	ARRIVÉE	16:38

Les 3 derniers km



Site arrivée



P 1 : Rue Zéphirin Caron (véhicules «A»)

P 2 : Rue du Peuple (autres véhicules)

P Rue du Peuple

P Rue Zéphirin Caron (Parking en graviers)

P Rue du Peuple, Terrain de foot



La fraîcheur avant tout!

TOURNAI Tél./32/69 66 66 44



BRASSERIE DUPONT

Des bières simplement complexes

TOUS LES PREMIERS SAMEDIS DU MOIS, LA **BRASSERIE DUPONT** A LE PLAISIR D'OUVRIR SES PORTES AUX VISITEURS.

10h30 : français
11h : néerlandais
11h30 : anglais.



VEZ
DÉCOUVRIR
NOS NOUVELLES
INSTALLATIONS.



Infos: +32(0)69/22.56.39 / shop@brasserie-dupont.com.

Dimanche 3 avril 2022 - 3^e étape

Wodecq 1^{ère} demi-étape 14,2 km

WODECQ

L'entité d'Ellezelles regroupe trois villages au sein de la région des collines. La géographie nous offre, comme le nom « Pays des Collines » le sous-entend, quelques grimpettes très appréciées des cyclistes amateurs. C'est une véritable animation à laquelle nous assistons durant les week-ends. Seuls ou en peloton, c'est par centaines que ces amateurs sillonnent notre village.

On n'est pas étonné que, dans un contexte pareil, les Wodecquois aient créé il y a une bonne cinquantaine d'années une société « Sport et loisirs » qui a déjà organisé de nombreuses manifestations et compétitions.

C'est ainsi que Wodecq a pu accueillir un championnat de Belgique féminin ainsi qu'un championnat de Belgique pour débutants.

C'est donc avec satisfaction que le triptyque des monts et châteaux sera apprécié lors des deux épreuves au programme, le contre la montre à Wodecq en passant par Lahamaide et le départ de l'ultime étape depuis la Place d'Ellezelles.

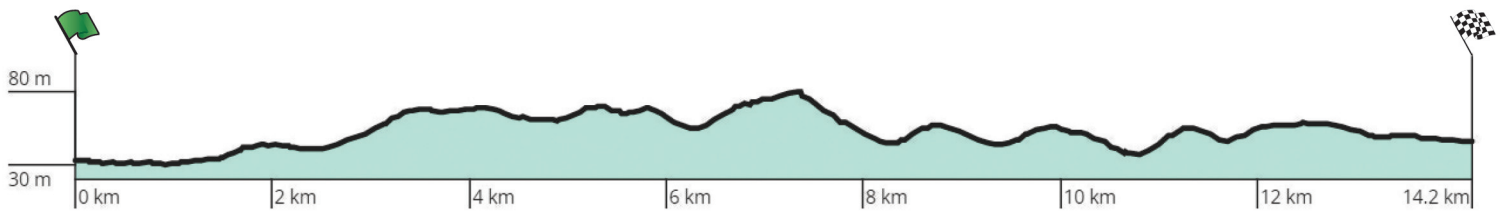
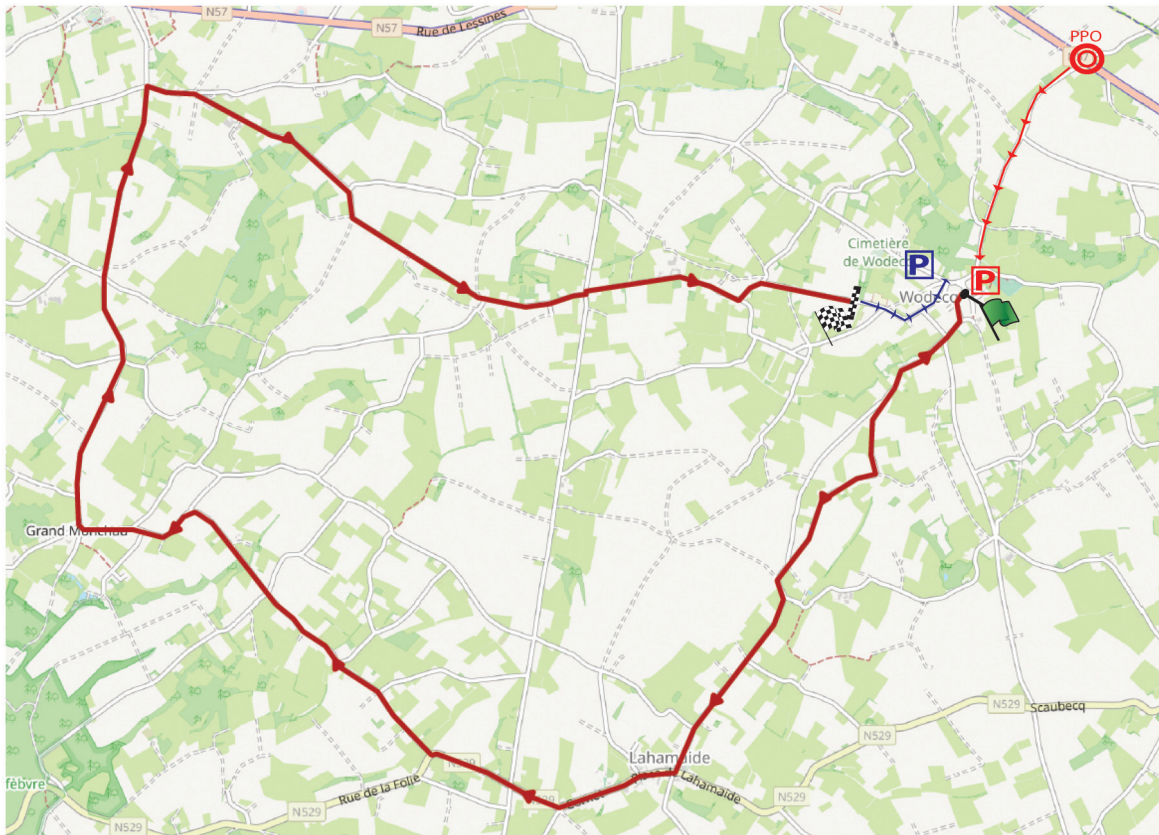
Bienvenue aux organisateurs et aux coureurs à l'occasion de cette compétition et à toutes les personnes désireuses de découvrir notre entité connue pour ses sorcières, son folklore, sa Quintine brassée sur place et son accueil gourmand : après l'effort vient le réconfort !

Au plaisir de vous revoir.

Ides Cauchie
Bourgmestre d'Ellezelles



Site départ



Dumoulin
IMMOBILIÈRE

📞 0494 26 54 20
immobiliere-dumoulin.be

Estimation gratuite!

**Vivons
ensemble
vos projets
de demain.**

MILINTER LA CAMPAGNE
Pneus et jantes
Voitures - Poids lourds - Engins agricoles

Stéphane Dobbelaere
0032 (0)495 30 56 79
0032 (0)69 76 60 36
sprmilinter@outlook.com
Chemin d'Ellignies 69A
7911 Frasnes-lez-Buissenal

AUBRY HENRI
Parcs & Jardins

CRÉATION ET ENTRETIEN DE JARDINS
PAVAGE • TERRASSE • PLANS D'EAU
POSE DE CLÔTURES • TERRASSEMENT

RUE BAS DOUX 1 • 7911 HACQUEGNIES
0498 66 03 14 • www.aubry-henri.be

3^{ème} étape (1^{ère} demi-étape) Wodecq - Wodecq
 Contre-la-montre individuel (14,2 km)

Heures
de passage
Moyenne

Km + Km -		Communes , entités, rues traversées		40	42	44
ELLEZELLES						
Wodecq						
0,0	14,2	▲	Place de Wodecq	09:00	09:00	09:00
		↑	Rue de Lahamaide			
0,2	14,0	↑	Rue Buis - Direction Lahamaide	09:00	09:00	09:00
0,2	14,0	▶	îlot central - Passage sur la droite	09:00	09:00	09:00
			Rue Buis			
Lahamaide						
			Rue Pucemaigne			
3,2	11,0	→	N529 Warte	09:05	09:05	09:04
3,4	10,8		Place de Lahamaide	09:05	09:05	09:05
			N529 Cornet			
FRASNES-LEZ-ANVAING						
Oeudeghien						
4,2	10,0	↑	N529 Rue du Cornet	09:06	09:06	09:06
4,7	9,5	→	Vers Rue Rome - Direction Ellezelles	09:07	09:07	09:06
ELLEZELLES						
Ellezelles						
			Rue Rome, Ronsart, Grand Monchaut			
			Rue Arbre Saint-Pierre			
8,6	5,6	↑	Rue Arbre Saint-Pierre - Direction Ellezelles Centre	09:13	09:12	09:12
9,7	4,5	→	Fourquepire - Direction Wodecq	09:15	09:14	09:13
			Lanterne, Blanc Scourchet			
Wodecq						
12,5	1,7	↑	La Pierre, Vieux Moulin - Direction Wodecq	09:19	09:18	09:17
13,4	0,8	←	Vieux Moulin	09:20	09:19	09:18
14,2	0,0	🏁	ARRIVÉE (Face à l'Ecole de Wodecq)	09:21	09:20	09:19

1er départ : 9h00
 Départ de minute en minute
 1ère arrivée prévue : 9h20

Dernier départ prévu : 11h30
 (pour 150 coureurs)
 Dernière arrivée prévue : 11h50

ITCF  **Renée Joffroy**
 Chaussée de Valenciennes 48 - 7801 Irchonwelz
 068 / 26 50 50



ENSEIGNEMENT SECONDAIRE: Général - Technique - Professionnel- CEFA

 **WISID**
 CONSTRUCTION GENERALE

☎ 0498 23 14 40
 0470 17 01 51

@ info@wisid.be

🌐 www.wisid.be

📍 Frasnés-lez-Anvaing
 Ath

Entreprise de construction
 Construction, rénovation et transformation de bâtiments (non-) résidentiels
 Carrelage intérieur et extérieur

Garage Elie Rasson




Tél. : 068/64 52 73
 068/64 63 36
 Gsm : 0475/75 10 97

TVA : BE 0666.108.106
 Cornet 9
 7890 Ellezelles



Avec le soutien de



Wallonie

Pouvoirs locaux,
ASBL ou groupement à caractère sportif...
Ceci vous concerne

La Wallonie investit dans vos infrastructures sportives

Vous avez un projet ?

Contactez-nous

Service Public de Wallonie
DGO1 - Mobilité e infrastructures
Département des Infrastructures locales
Infrasports
Boulevard du Nord 8
5000 NAMUR

E-mail : infrasports.dgo1@spw.wallonie.be

Visitez aussi notre site :
<http://infrastructureswallonie.be/Infrasports>

Dimanche 3 avril 2022 - 3^e étape

Ellezelles - Saint-Sauveur 2^e demi-étape 96,7 km

ELLEZELLES



© Photo Chr. Pieman

Pour la deuxième fois, la commune d'Ellezelles accueille le départ du « Triptyque des Monts et Châteaux » le 3 avril. Un contre-la-montre se fera à WODECQ, juste récompense des multiples activités cyclistes organisées depuis plus 60 ans en ce lieu et l'après-midi un départ de la place d'Ellezelles.

C'est donc un grand plaisir pour le Bourgmestre et les membres du Collège échevinal de vous accueillir.

Grâce à cette épreuve, vous allez jalonner nos belles collines, terres de cyclisme.

Notre petite commune rurale possède une Maison du Parc naturel qui permet à de nombreux touristes de découvrir le « sentier de l'Etrange », nos produits artisanaux et est le point de départ de jolies balades découvertes de toute notre région.

Ellezelles a fait sa réputation grâce au folklore initié par Jacques Vandewattyne (Watkyne). Ainsi le célèbre « Sabbat des sorcières » qui fêtera son cinquantième anniversaire accueille aujourd'hui plusieurs milliers de personnes le dernier samedi du mois de juin ; la « foire de l'Etrange » là aussi la cinquantième édition a lieu le troisième dimanche de septembre, le cortège « Jean-Jean » (lundi de pentecôte) sillonne le centre du village avec des groupes venus de tous horizons.

La musique, la culture et le sport dynamisent aussi notre commune : deux fanfares, des troupes de théâtrales, de nombreux clubs sportifs

Les villages de Wodecq et de Lahamaide sont loin d'être morts grâce à leur ducasse (en mai), leurs courses cyclistes, le Musée vivant et la Fête de la moisson (en août) . Cette année, Ellezelles accueillera aussi le week-end « Ellezelles bienvenue ».

Nous avons la chance d'avoir sur notre territoire des commerces, de nombreux restaurants et gîtes permettant d'accueillir nos hôtes comme il se doit.

Le vélo est présent chez nous dès le plus jeune âge grâce aux formations cyclistes dès la maternelle dans nos écoles et le Provélo pour les classes de cinquième année primaire des trois écoles de l'entité. La sécurité de nos enfants est une priorité.

Nous souhaitons un plein succès aux organisateurs pour cette nouvelle édition du « Triptyque des Monts et Châteaux » ainsi que la bienvenue dans nos villages aux sportifs, promeneurs et touristes.

Le Bourgmestre Idès Cauchie

L'Echevin des Sports, Dany Blin

Les Echevins, Alexandre Boitte, Isabelle Coppée, François Otten, Pascaline Lejour

Le Directeur général, Jean-Marc Herbecq

SAINT-SAUVEUR

Cette édition du Triptyque des Monts et Châteaux est particulière.

Particulière car elle consacre un double anniversaire. C'est la vingt cinquième édition de cette course qui plonge ses racines dans le terreau frasnois qui a fertilisé la Petite Reine, club qui souffle cette année ses trente bougies!


Il était primordial pour quelques entrepreneurs, dont vous verrez les logos dans cette colonne, que nous puissions compter sur une arrivée à Frasnes-Lez-Anvaing pour célébrer cet anniversaire. Il était inconcevable que ce ne fût pas le cas!

Nous avons réuni le budget nécessaire afin de porter haut les couleurs de ce sport et de cette commune qui ont tant de points communs. Tous les bénévoles de la Petite Reine qui se donnent sans compter ne pouvaient qu'être soutenus! Cette commune dont nous sommes toujours amoureux devait encore une fois se montrer au grand jour! Des châteaux bien sûr mais aussi, et surtout pour les coureurs, des monts vers lesquels ils vont vaillamment se lancer.

Cette arrivée au Beau Site est exceptionnelle au niveau sportif mais aussi pour ses vues sur la campagne environnante. Toutes ces magnifiques routes empruntées sont jalonnées de commerces et d'établissements horeca qui témoignent de la richesse entrepreneuriale de notre région. N'hésitez pas à pousser leurs portes afin que vive notre ruralité.






Bienvenue parmi nous et vive le vélo.

Vincent Duchateau.



Site départ



-  Officiels : Place d'Ellezelles
-  Tête : N57 Rue Jean Vinois / Queue : N519 Rue d'Audenarde
-  Rue Saint-Mortier
-  Rue Mituraye
-  Parking, Rue des Grands Près

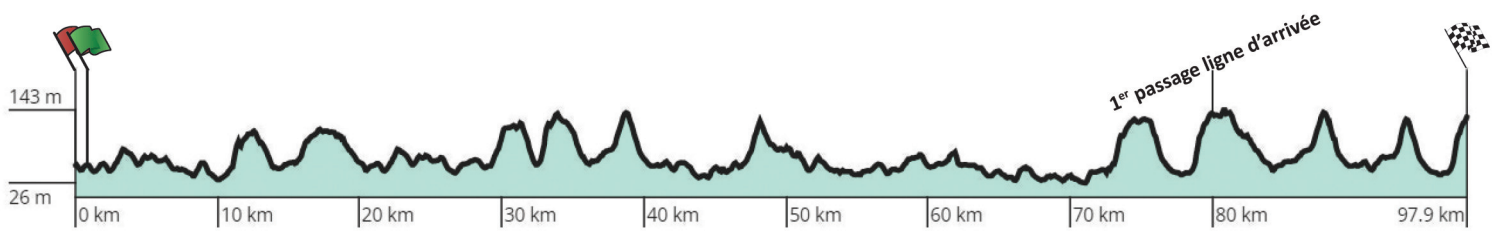
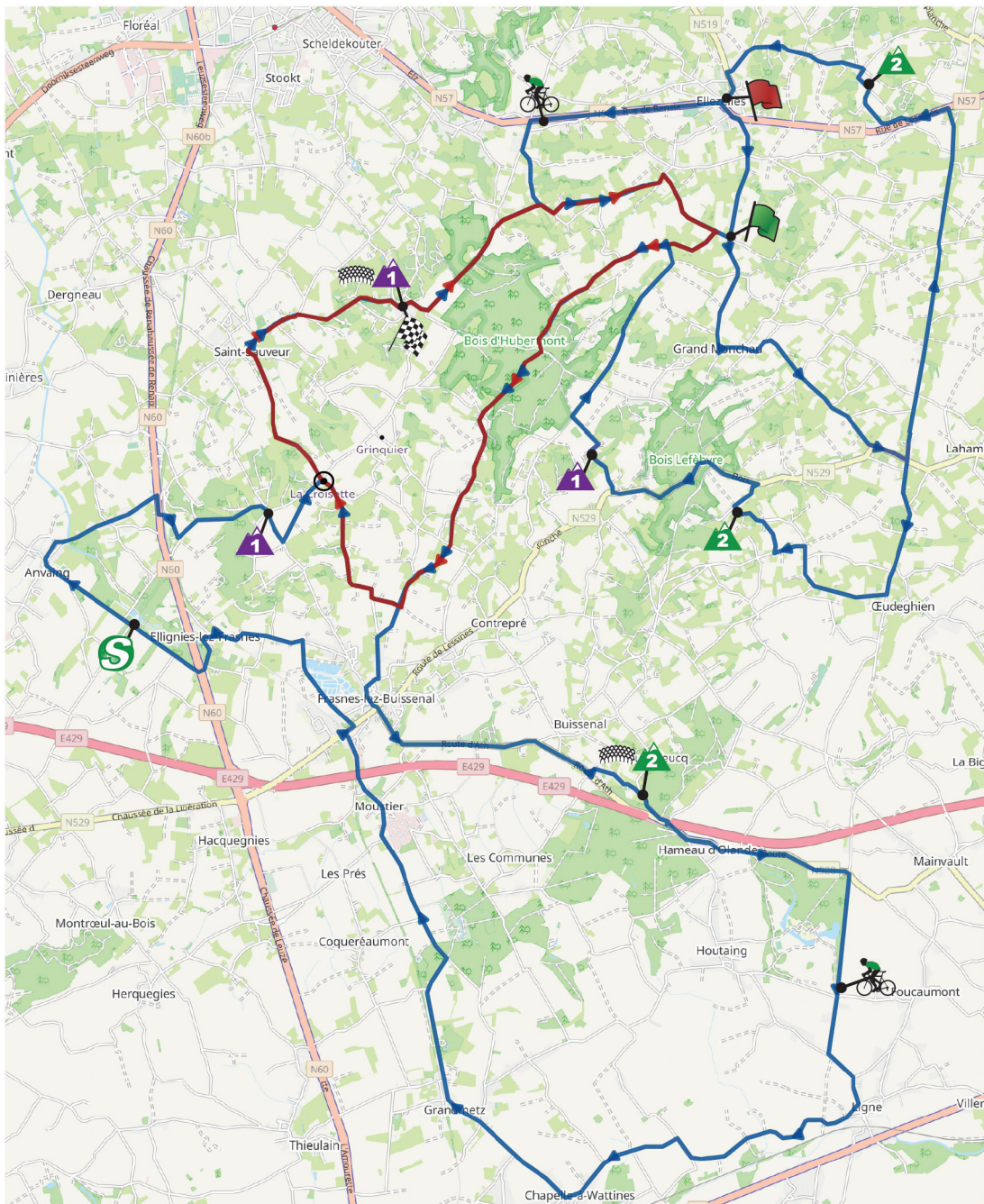
GARAGE **BRUNO MERCIER** TOURNAI  **HYUNDAI** **BMG - CAR**
Centre occasions toutes marques

Bryan Lievens | Service livraison - Responsable Marketing

T. +32 (0) 69/22.51.59 poste n°3 | GSM +32 (0) 495/87.72.65

Garage Bruno Mercier | Chée de Bruxelles 65 – 7500 Tournai | www.brunomercier.hyundai.be


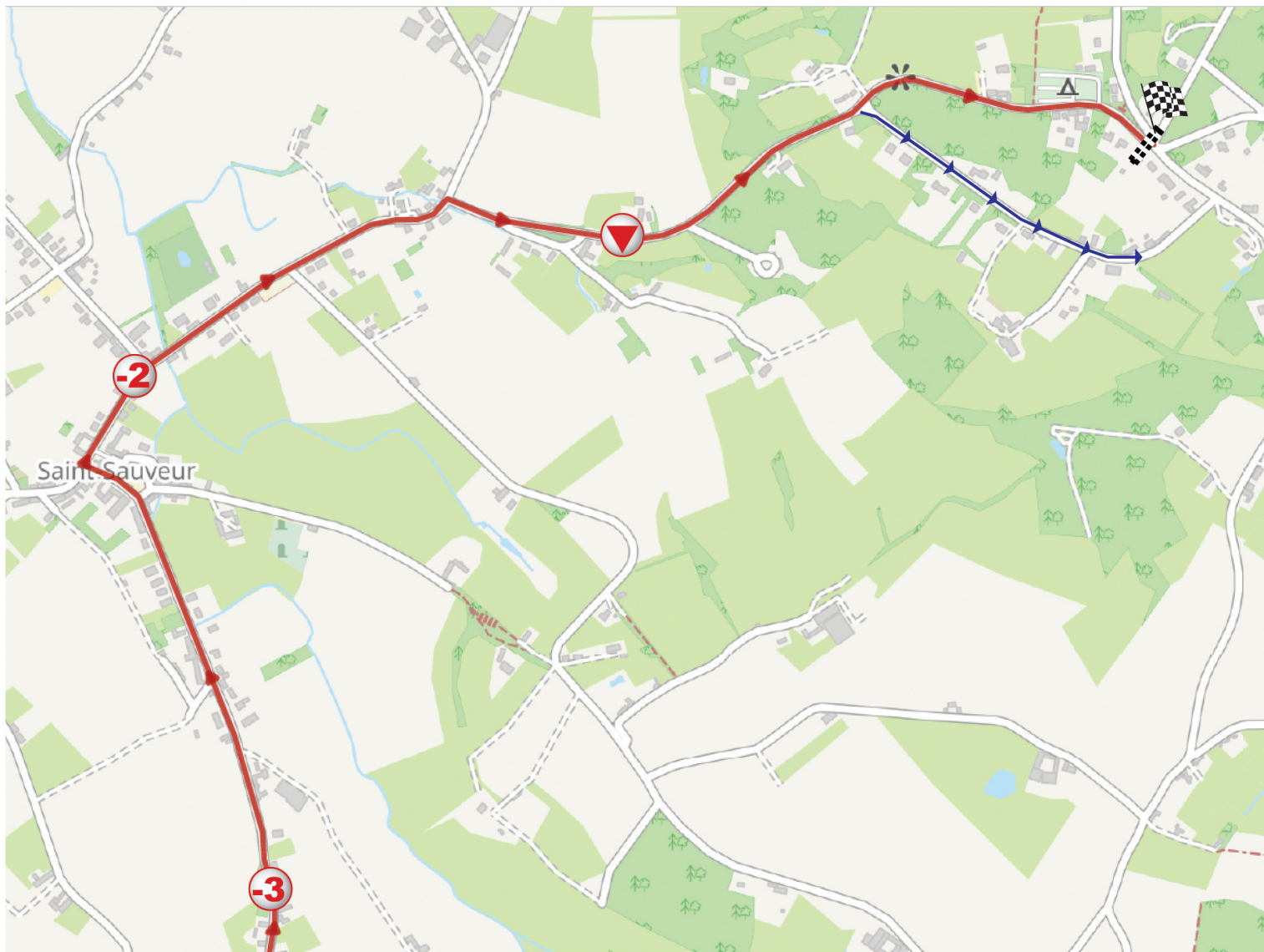
BMG-CAR | Chée de Bruxelles 83 – 7500 Tournai | www.bmg-car.be



3^{ème} étape (2^{ème} demi-étape) Ellezelles - Saint-Sauveur
95,7 km (77,7 km + 1 x 18,0 km)

Km +	Km -	Communes , entités, rues traversées	42	Km +	Km -	Communes , entités, rues traversées	42
ELLEZELLES				ELLEZELLES			
Ellezelles				Ellezelles			
DEPART FICTIF				DEPART FICTIF			
0,0	1,7	N519 Place d'Ellezelles	15:00	46,5	49,2	N528 Route de Frasnes - Direction Ath	16:08
0,0	1,7	N57 Rue Jean Vinois - Direction Flobecq	15:00	48,8	46,9	Chaussée de Brunehault, vers Ligne	16:12
0,3	1,4	Rue de Frasnes, Rue Fourquepire, Rue Arbre Saibt-Pierre	15:00			Chaussée de Brunehault	
1,7	0,0	Fin départ en cortège	15:02	50,2	45,5	RUSH 2 (Château de La Bertière)	16:14
DEPART OFFICIEL				50,3	45,4	Chaussée de Brunehault, Rue le Chat	16:14
0,0	95,7	Rue Arbre Saint-Pierre (200m avant Chapelle de l'Arbre St-Pierre)	15:02	51,0	44,7	Rue le Chat	16:15
1,5	94,2	Rue Grand Monchaut, Rue Ronsart, Rue Rome	15:04	51,4	44,3	Rue de la Brasserie	16:15
FRASNES-LEZ-ANVAING				51,8	43,9	Rue des Wattines - Direction Chapelle-à-Wattines	16:16
4,1	91,6	N529 Rue du Cornet - Direction Lessines	15:08	LEUZE-EN-HAINAUT			
4,6	91,1	Chaussée de Brunehault - Direction Flobecq/Wodecq	15:09			Rue de Wattines	
ELLEZELLES				54,5	41,2	Rue de Ligne - Direction Chapelle-à-Wattines	16:20
		Chaussée de Brunehault				Rue de Cayoit - Traversée de Chapelle-à-Wattines	
7,3	88,4	Chaussée de Brunehault, Anaise, Paradis - Direction Flobecq	15:12	56,2	39,5	Rue du Calvaire, Rue des Mottes	16:22
9,0	86,7	N57 Rue de Lessines - Direction Renaix/Ellezelles	15:15	58,1	37,6	Rue Emile Fontaine, Rue Alphonse Lenoir	16:25
9,0	86,7	Début GPM	15:15	58,7	37,0	Passage à proximité du Château de Grandmetz	16:26
9,5	86,2	Rue Paradis	15:16	60,0	35,7	Rue des Courbes	16:28
10,4	85,3	GPM 1 (Cat. 2) Côte du Paradis (hauteur n°34)	15:17	FRASNES-LEZ-ANVAING			
		Rue Paradis, Rue Bruyère				Route de Grandmetz	
10,8	84,9	Rue Bruyère, Rue Guinaumont	15:17	60,3	35,4	Passage à proximité du Château de Moustier	16:28
12,7	83,0	N519 Rue Docteur André, N519 Rue d'Audenarde	15:20	61,6	34,1	Route de Grandmetz, Place de Moustier	16:30
13,1	82,6	Pavés sur 100m	15:21	62,1	33,6	Route de Frasnes, Route de Moustier, Place de la Station	16:31
13,1	82,6	Passage sur le site de départ	15:21	63,1	32,6	N529 Rue Léon Desmottes	16:32
13,2	82,5	N57 Rue de Renaix - Direction Renaix	15:21	63,2	32,5	Rue Oscar Soudant	16:32
15,5	80,2	RUSH 1 (face à la Taverne du Cat Sauvage)	15:24	64,5	31,2	Chemin d'Ellignies	16:34
15,6	80,1	Moulin du Cat Sauvage	15:24	65,7	30,0	A l'Eglise, vers Chemin d'Ellignies - Direction Leuze	16:36
15,6	80,1	Rue Tombelle	15:24	66,3	29,4	Traversée de la N60 Chaussée de Renaix, vers Drève du Château	16:37
16,0	79,7	Rue Aulnoit	15:25			Drève du Château	
16,9	78,8	Rue Aulnoit, Rue Camp et Haie	15:26	67,3	28,4	RUSH 3 TIME SPRINT (face au Château d'Anvaing)	16:38
18,4	77,3	Rue Camp et Haie	15:28	67,3	28,4	Passage à proximité du Château d'Anvaing	16:38
19,5	76,2	Rue Arbre Saint-Pierre - Direction Ellezelles-Centre	15:30	68,6	27,1	Vers Place d'Anvaing	16:40
19,7	76,0	À la Chapelle, vers Rue Arbre Saint-Pierre - Direction Ath	15:30	68,7	27,0	Place d'Anvaing, Rue de la Gare	16:40
		Rue Arbre Saint-Pierre		70,4	25,3	N60 Chaussée de Renaix	16:43
21,2	74,5	Rue Grand Monchaut, Rue Ronsart, Rue Rome	15:32	70,6	25,1	Les Bruyères	16:43
FRASNES-LEZ-ANVAING				70,7	25,0	Début GPM	16:43
23,6	72,1	N529 Rue du Cornet - Direction Lessines	15:36	71,0	24,7	Les Bruyères	16:43
24,0	71,7	Chaussée de Brunehault - Direction Ath/Oeudeghien	15:36	71,4	24,3	Les Bruyères, Hameau de la Taillette	16:44
25,7	70,0	À l'école, vers Rue du Quesne	15:39	72,4	23,3	GPM 5 (Cat. 1) Chapelle des Champs	16:45
26,6	69,1	Rue du Quesne	15:40	72,4	23,3	A la chapelle, tout droit vers Rue Bourliquet	16:45
27,2	68,5	Rue Beausoir	15:41	72,8	22,9	Rue de la Croisette	16:46
27,5	68,2	Rue Sartiau	15:41	73,8	21,9	Rue Aulnoit	16:47
27,5	68,2	Début GPM	15:41	73,8	21,9	ENTREE CIRCUIT LOCAL	16:47
27,9	67,8	Rue Sartiau	15:42	75,6	20,1	Place de Saint-Sauveur	16:50
28,4	67,3	GPM 2 (Cat. 2) Côte de la Bousée	15:43	75,8	19,9	Rue des Combattants, Rue Tour Notre Dame	16:50
28,4	67,3	Rue Bousée	15:43	76,5	19,2	Rue Mont Saint-Laurent	16:51
28,9	66,8	N529 Rue de la Folie, N529 Rue Pironche	15:43	76,7	19,0	Début GPM	16:52
30,9	64,8	Hameau des Papins	15:46	76,9	18,8	Pavés sur 500m	16:52
30,9	64,8	Début GPM	15:46	77,7	18,0	Ligne d'arrivée 1^{er} passage + 1 circuit de 18,0 km	16:53
31,5	64,2	GPM 3 (Cat. 1) Côte des Papins	15:47	77,7	18,0	GPM 6 (Cat. 1) Côte du Beau-Site	16:53
32,1	63,6	Rue Dieu des Monts	15:48			Rue des Vertes Feuilles	
ELLEZELLES				77,8	17,9	Rue Beau Site - Direction Ellezelles	16:53
		Rue Gauquier		78,2	17,5	Zone de collecte (300m)	16:54
34,7	61,0	Rue Séménil	15:52	ELLEZELLES			
		Rue Grandrieu, Grandrieu, Rue Lusseignies, Rue du Ramponneau				Rue Tombelle	
41,7	54,0	Place de la Liberté	16:02	79,5	16,2	À la Chapelle, à droite vers Rue d'Aulnoit	16:56
41,9	53,8	Rue du Cloître, Rue de l'Hôtel de Ville	16:02	80,2	15,5	Rue d'Aulnoit	16:57
42,2	53,5	N528 Belle-Eau, N528 Route d'Ath	16:02	80,4	15,3	Rue d'Aulnoit, Rue Camp et Haie	16:57
45,2	50,5	Lieu Pire	16:07	81,8	13,9	Rue Camp et Haie	16:59
45,2	50,5	Début GPM	16:07	82,9	12,8	Rue Arbre Saint-Pierre, Rue Séménil	17:00
45,2	50,5	Pavés sur 850m	16:07	FRASNES-LEZ-ANVAING			
		Rue Saule Pendu				Rue Grandrieu, Hameau Grandrieu, Rue Lusseignies	
46,0	49,7	Rue Haut-Breucq	16:08	89,7	6,0	Rue du Corbeau	17:10
46,3	49,4	GPM 4 (Cat. 2) Côte du Saule Pendu	16:08	90,1	5,6	Rue Bas Forest, Rue de la Croisette	17:11
ATH				91,7	4,0	Côte de la Croisette	17:13
46,4	49,3	Chemin du Rénowelz	16:08	91,8	3,9	Rue Aulnoit, Place de Saint-Sauveur	17:13
				93,8	1,9	Rue des Combattants, Rue Tour Notre Dame	17:16
				94,5	1,2	Rue Mont Saint-Laurent	17:17
				94,9	0,8	Pavés sur 500m	17:18
				95,7	0,0	ARRIVÉE FINALE	17:19

Les 3 derniers km



DONKERWOLKE

BONNAMI S.P.R.L.

MAZOUT & STATION-SERVICE TOTAL
068/28.13.64

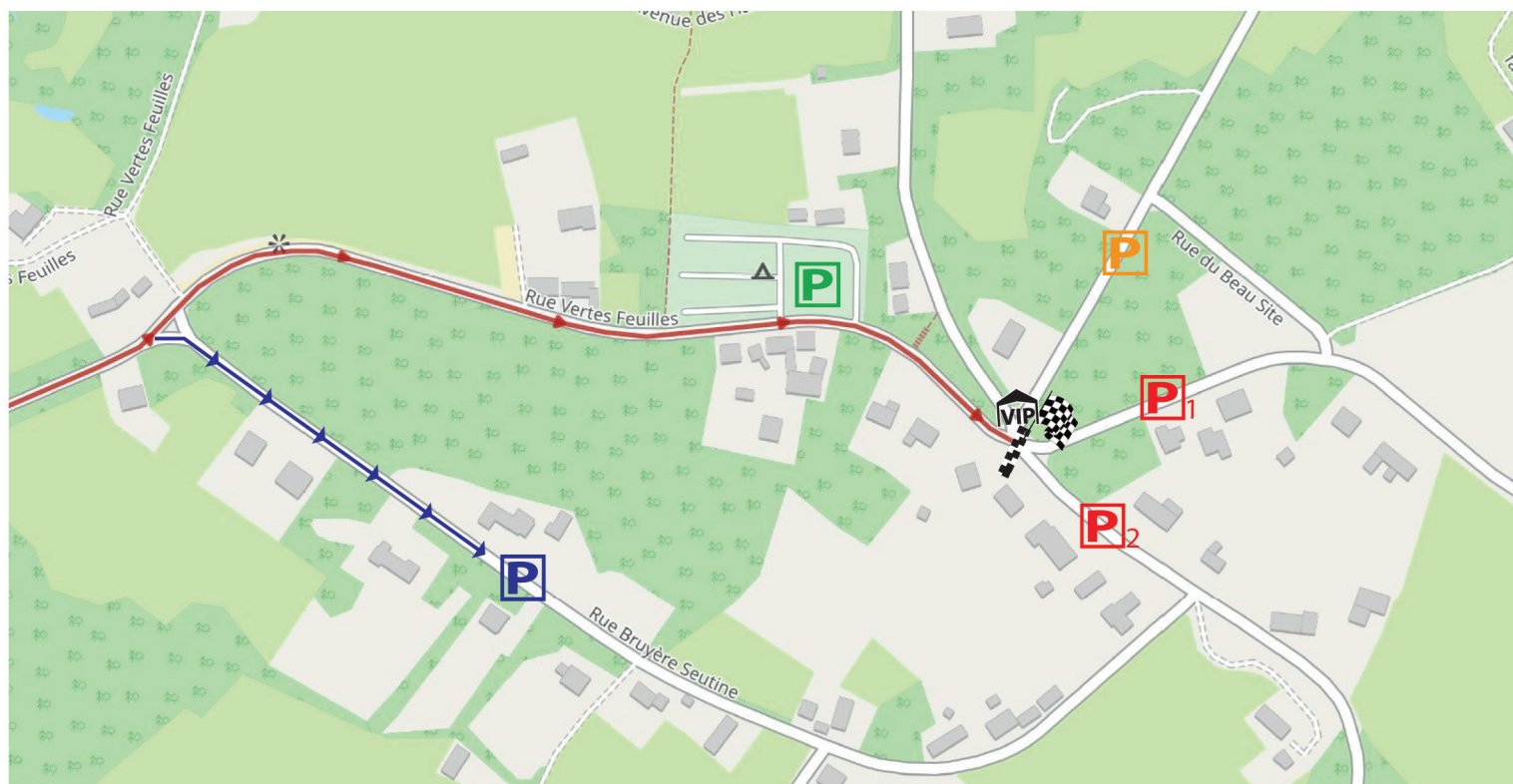
Chaussée de Bruxelles 206 - B-7800 ATH



TOTAL



Site arrivée



P 1 : Rue du Beau Site (véhicules «A»)
2 : Rue du Sourdeau (autres véhicules)

P Rue Bruyère Seutine

P Parking Camping Les Hauts

P Rue d'Arabie

Remerciements

Les comités de la Petite Reine frasnoise et du TMC Organisation tiennent à remercier l'ensemble des bénévoles qui oeuvrent pour la réussite de cette épreuve.

Ils remercient également, les différentes autorités communales, régionales et communautaires, les services de police, les sponsors et partenaires qui assurent la pérennité du Triptyque des Monts et Châteaux.

Avec le soutien :



Et les remerciements à :



Bruno *D* egand

Boucherie - Charcuterie - Traiteur

www.brunodegand.be

ORES



REGLEMENT

1. Organisation.

L'épreuve "Le Triptyque des Monts et Châteaux" est organisée par "La Petite Reine Frasnoise" dont le siège est situé à l'adresse de son président, Monsieur Jean-Pierre DELITTE, rue Pironche 29, à 7911 Frasnes-lez-Buissenal (Belgique). Elle se dispute les **Vendredi 01, Samedi 02 et le Dimanche 03 Avril 2022**, sous les règlements de l'Union Cycliste Internationale.

2. Type d'épreuve.

L'épreuve est réservée aux athlètes des catégories U23. Elle est inscrite au calendrier Continental Europe. L'épreuve est classée en classe 2.2U.

Elle attribue les points suivants pour le classement Continental Europe en ce qui concerne les coureurs U23 participant à une épreuve de la classe 2

- Etape ou demi-étape (2 premiers) :
5 – 1 points
- Classement général final (10 premiers) :
30 – 25 – 20 – 15 – 10 – 5 – 3 – 1 - 1 - 1 points
- Port du maillot de leader
1 point

3. Participation.

L'épreuve est organisée sur invitation et, conformément à l'article 2.1.005 du règlement UCI, est ouverte aux équipes suivantes : UCI Pro Teams belges, UCI Pro Teams étrangères (maximum 2), Equipes Continentales UCI, Equipes nationales, Equipes Régionales et de Clubs.

L'organisateur a fixé le nombre de coureurs par équipe au minimum à 4 coureurs et au maximum à 6 coureurs.

Les participations sont enregistrées selon les prescriptions prévues aux articles 2.2.001 à 2.2.007 du règlement U.C.I.

4. Permanence et signature de la feuille de départ.

La permanence de départ pour la confirmation des partants et le retrait des dossards se tiendra, de 9h15 à 11h15, le Vendredi 01 Avril, à ANTOING, ville de départ de la 1^{ère} étape, dans les locaux de son administration communale, Chemin de Saint-Druon, et suivie en les mêmes lieux, à 11h30, par la réunion des directeurs sportifs en présence du Collège des Commissaires.

Les coureurs devront se présenter à l'endroit et aux heures fixées dans le road-book journalier pour les opérations de signature de la feuille de départ au plus tard 15 minutes avant l'heure de départ. Cependant, lors de la demi-étape contre la montre, le départ tient lieu de signature de la feuille de départ.

5. Dossards et Plaques de cadre

Le double dossard est d'application ainsi que le port de la plaque de cadre (lors du contre la montre, un seul dossard suffit). A l'inscription, l'organisateur mettra à la disposition de chaque équipe un jeu double de 6 dossards ainsi que 6 plaques de cadre. Des dossards et plaques de réserve seront disponibles, à chaque départ, au podium de signature.

6. Environnement

Des zones de collectes destinées à la récupération des déchets, bidons et tout autres déchets sont prévues à chaque étape aux endroits fixés dans le road-book. Ces zones seront annoncées et délimitées par des panneaux mis en place par l'organisateur.

Le respect de l'environnement est de rigueur tant dans le chef des coureurs que de celui de la caravane. Durant la course les participants et leurs accompagnateurs seront sensibles au rejet des bidons et des emballages sur la voie publique et, dans les zones de ravitaillement prévues, les préposés au ravitaillement veilleront à la récupération de ces rejets avant de quitter la zone.

7. Délais d'élimination - Abandons.

Les délais d'élimination pour cette épreuve sont de 12% sauf pour la demi-étape contre la montre où ils sont portés à 25%.

Conformément à l'article 2.6.032 du règlement UCI, le Collège des Commissaires peut prolonger les délais d'arrivée après consultation avec l'organisateur.

8. Radio-Tour.:

Les informations courses sont émises sur la fréquence 160,10625 Mhz (canal 2).

9. Etape CLM.

Chaque coureur doit se présenter pour le contrôle de sa bicyclette au plus tard 15 min avant son heure de départ.

L'ordre de départ sera donné de minute en minute. Il s'effectuera dans le sens inverse du classement général individuel au temps de la veille. Le départ est pris à partir d'une rampe de lancement. Celui-ci tient lieu de signature de la feuille de départ.

Les temps à l'arrivée sont pris jusqu'au centième de seconde.

CLASSEMENTS

10. Classement général individuel au temps.

Ce classement est établi par les articles 2.6.014 et 2.6.015 du règlement UCI.

11. Bonifications.

Des bonifications sont prévues à l'arrivée de chaque étape ou demi-étape en ligne. Il sera attribué, respectivement, aux trois premiers de chacune de ces arrivées :

Etape en ligne : 10" – 6" – 4"

Demi étape en ligne : 6" – 4" – 2"

En outre, au cours de chaque étape ou demi-étape en ligne des rushes qui donnent lieu à des bonifications sont prévus. Ces rushes surnommés « Time sprint » sont au nombre de 3 lors des 2 premières étapes et de 1 lors de la dernière étape en ligne.

12. Classement par équipes.

Un classement par équipes du jour sera établi après chaque étape. Il s'obtiendra par l'addition des 3 meilleurs temps individuels de chaque équipe. En cas d'égalité, les équipes seront départagées par l'addition des places obtenues par leurs trois meilleurs temps de l'étape. En cas de nouvelle égalité, les équipes seront départagées par la place de leur meilleur coureur au classement de l'étape. Les équipes réduites à moins de 3 coureurs ne sont pas retenues pour ce classement.

Un classement général par équipes sera établi après chaque étape. Il s'obtiendra par l'addition des trois meilleurs temps individuels de chaque équipe dans toutes les étapes courues.

En cas d'égalité, il sera fait application des critères suivants, jusqu'à ce qu'il y ait départage : 1° Nombre de premières places dans le classement par équipes du jour, 2° Nombre de deuxièmes places dans le classement par équipes du jour, et ainsi de suite. S'il y a toujours égalité, les équipes seront départagées par la place de leur meilleur coureur au classement général individuel.

13. Classement des rushes.

Des rushes sont prévus au cours de chaque étape aux endroits tels que fixés au road-book relatif aux itinéraires.

Ces endroits seront annoncés et marqués par des panneaux et lignes mis en place par l'organisateur et plus précisément à partir de 1000 mètres, 500 mètres, 100 mètres, et enfin sur la ligne.

L'ensemble de ces rushes entre en ligne de compte pour un classement général des rushes qui sera établi après chacune de ces étapes et s'obtiendra par l'addition des points obtenus, étant entendu qu'il sera attribué, à chacun de ces rushes, respectivement, 5 points au premier classé, 3 points au second, et 1 point au troisième.

En cas d'égalité, c'est le coureur qui aura le plus grand nombre de 1^{ères}, puis de 2^{èmes}, et enfin de 3^{èmes} places, qui aura la priorité. Si l'égalité persistait, il serait tenu compte de la meilleure place obtenue au classement général individuel au temps. Le lauréat doit terminer dans les délais à l'arrivée.

14. Classement général de la Montagne.

Des G.P.M. sont prévus au cours de chaque étape aux endroits tels que fixés au road-book relatif aux itinéraires. Ces endroits seront annoncés et marqués par des panneaux et lignes mis en place par l'organisateur à 500 mètres, puis à 100 mètres, et enfin sur la ligne.

Les GPM sont répartis en 2 catégories : les G.P.M. de 1^{ère} catégorie et les G.P.M. de 2^{ème} catégorie. Ceux de 1^{ère} catégorie donneront droit, respectivement, à 10, 6, 3, et 1 point aux 4 premiers classés, tandis que ceux de 2^{ème} catégorie donneront droit, respectivement, à 6, 3 et 1 point aux 3 premiers classés.

En cas d'égalité, il sera tenu compte du nombre de 1^{ères} places obtenues dans les côtes de 1^{ère} catégorie, puis du nombre de 1^{ères} places obtenues dans les côtes de 2^{ème} catégorie. Si l'égalité persistait, il serait tenu compte de la meilleure place obtenue au classement général individuel au temps. Le lauréat doit terminer dans les délais à l'arrivée.

15. Classement général individuel aux points.

Un classement aux points est établi à l'issue de chaque étape ou demi-étape, y compris celle contre la montre.

Ainsi, il sera attribué des points, comme suit, à l'arrivée de chaque étape ou demi-étape, y compris celle contre la montre, aux dix premiers classés.

- 20, 16, 13, 11, 9, 7, 6, 5, 4, et 3 points

Le classement aux points se calculera par les points ainsi obtenus auxquels seront ajoutés tous ceux obtenus conformément à l'article 13 du présent règlement aux sprints intermédiaires.

Un classement général aux points sera établi après chacune de ces étapes ou demi-étape et s'obtiendra par l'addition de tous les points ainsi obtenus. En cas d'égalité, c'est le coureur qui aura le plus grand nombre de victoires d'étape, puis du plus grand nombre de victoires dans les sprints intermédiaires qui sera pris en considération. Si l'égalité persistait, il serait tenu compte de la meilleure place obtenue au classement général individuel au temps. (Art. 2.6.017 du règlement UCI). Le lauréat doit terminer dans les délais à l'arrivée.

16. Classement général du meilleur jeune.

A l'arrivée de chaque étape, un classement spécifique sera établi parmi les coureurs de 1^{ère} année selon leur place enregistrée au classement général individuel au temps.

17. Prix de la combativité.

A l'issue de chaque étape ou demi-étape en ligne, il sera attribué un prix spécial au coureur estimé avoir été le plus combatif au cours de l'étape.

Le jury sera composé de trois personnes désignées par l'organisateur et dont la position dans la course est suffisamment au cœur des actions que pour pouvoir se prononcer en toute connaissance de cause.

PRIX ET PRIMES

18. Paiement.

Les prix et primes seront payés par le canal officiel de la Belgian Cycling (19.050,00 EUR)

19. Prix (15.750,00 EUR)

a) Classements à l'arrivée (10.500,00 EUR)

Etape (1^{ère} journée/1^{ère} étape - 2^{ème} journée/ 2^{ème} étape) : 3.005,00 EUR (20 prix)

1.205,00	600,00	300,00	150,00	120,00	90,00	90,00	60,00	60,00	30,00
30,00	30,00	30,00	30,00	30,00	30,00	30,00	30,00	30,00	30,00

Demi-étape (3^{ème} journée/1^{ère} 1/2-étape - 3^{ème} journée/2^{ème} 1/2-étape) : 2.245,00 EUR (20 prix)

900,00	455,00	225,00	115,00	90,00	70,00	70,00	50,00	50,00	20,00
20,00	20,00	20,00	20,00	20,00	20,00	20,00	20,00	20,00	20,00

b) Classement général (5.250,00 EUR)

Classement général individuel final au temps : 5.250,00 EUR (20 prix) (*)

2.105,00	1.055,00	525,00	265,00	210,00	160,00	160,00	110,00	110,00	50,00
50,00	50,00	50,00	50,00	50,00	50,00	50,00	50,00	50,00	50,00

20. Primes (3.300,00 EUR)

A. Classements généraux finaux (1.400,00 EUR)

1. Classement général inter-équipes : 600,00 EUR (3 prix clubs) : 300,00 - 200,00 - 100,00
2. Classement général des rushes : 200,00 EUR
3. Classement général G.P.M. : 200,00 EUR
4. Classement général aux points : 200,00 EUR
5. Classement général du meilleur jeune : 200,00 EUR

B. Classements intermédiaires (1.900,00 EUR)

1^{ère} journée (1^{ère} étape) et 2^{ème} journée (2^{ème} étape) : 1.400,00 EUR (2 x 700,00 EUR)

- Classement général individuel : 100,00 EUR
- Classement inter-équipes : 100,00 EUR
- Classement des rushes : 100,00 EUR
- Classement G.P.M. : 100,00 EUR
- Classement général aux points : 100,00 EUR
- Classement du meilleur jeune : 100,00 EUR
- Classement de la combativité du jour : 100,00 EUR

3^{ème} journée - 1^{ère} demi-étape (C.L.M.) : 400,00 EUR

- Classement général individuel : 100,00 EUR
- Classement général inter-équipes : 100,00 EUR
- Classement général aux points : 100,00 EUR
- Classement général du meilleur jeune : 100,00 EUR

3^{ème} journée - 2^{ème} demi-étape: 100,00 EUR

- Classement de la combativité de la 3^{ème} étape : 100,00 EUR

MAILLOTS - PROTOCOLES

21. Maillots de l'organisation.

Des maillots de l'organisation sont attachés aux classements ci-après :

- a) classement général au temps ;
- b) classement général par points ;
- c) classement général du meilleur grimpeur ;
- d) classement général des rushes ;
- e) classement du meilleur jeune au classement général

Les leaders de ces classements sont tenus de porter le maillot de l'organisation au cours de la course suivant leur réception. Si un coureur se trouvait en tête de plusieurs classements à la fois, il ne pourrait porter qu'un seul maillot lors de l'étape suivante. Dans ce cas, l'ordre de priorité sera celui tel qu'énoncé ci-avant.

22. Opérations de départ

Lors des signatures de la feuille, au départ des étapes ou demi-étapes en ligne, les chefs d'équipes veilleront à ce que leurs coureurs se présentent groupés à ces opérations.

Lors du départ de la 1^{ère} étape, qui servira de présentation des équipes à la presse et au public, l'organisateur fixera à chaque équipe un horaire de présentation aux opérations de signature de la feuille de départ.

Par ailleurs, tous les départs des étapes étant prévus en cortège jusqu'au lieu du départ réel, les porteurs des maillots distinctifs de leaders se placeront en première ligne pour le départ fictif.

23. Cérémonies protocolaires.

A l'issue de chaque étape, doivent se présenter :

- Le vainqueur de l'étape ou demi-étape du jour
- Le leader du classement général individuel au temps
- Le lauréat du prix de combativité du jour (uniquement après étapes ou demi-étape en ligne)
- Les leaders des classements annexes (classement général par points, classement général du meilleur jeune, leader du classement général de la montagne ainsi que celui des rushes)

A l'issue du contre la montre, la cérémonie protocolaire se déroulera 15 min avant le départ de la 2^{ème} demi-étape au podium signature.

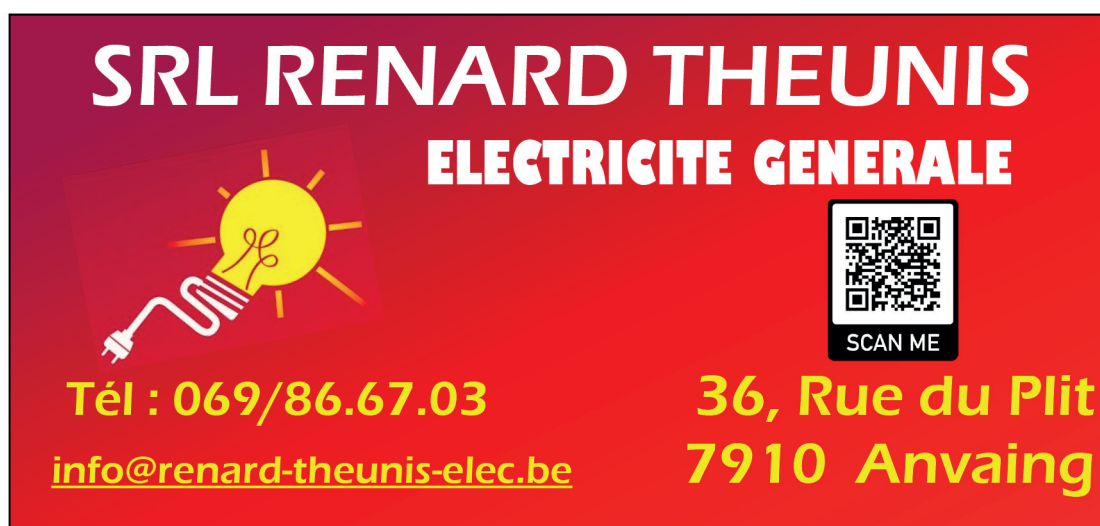
A l'issue de la dernière étape doivent se présenter également :

- L'équipe lauréate du classement général par équipes ;

Les trois premiers coureurs au classement général individuel au temps.
Les lauréats doivent se présenter immédiatement après leur arrivée à la tente située à côté du podium protocolaire et où ils pourront se rafraîchir et procéder à leur toilette pour leur bonne présentation sur le podium protocolaire.

24. Absence aux cérémonies protocolaires.

Tout lauréat, ainsi que son directeur sportif, des différents classements ou prix spéciaux qui serait absent aux cérémonies protocolaires, sauf cas de force majeure dûment reconnu, se verra infliger une amende de 200 CHF et la suppression des prix qui s'y rapportent (Point 1.3 du barème des pénalités prévu à l'art. 2.12.007)



COLBRANT CHRISTOPHE SPRL
Rue Saint-Jacques, 34 - 7900 Grandmetz

• Pose de citernes, fosses septiques, micro-station
• Eggoutage intérieur et extérieur
• Aménagement extérieur
• Pavage, dallage, drainage, fondation, démolition
• pose de L en béton, buse, filet d'eau
• Location de conteneurs

www.christophecolbrant.be
christophe.colbrant@skynet.be
0498/79 49 42

YCLE
KRIKILION
WWW.CYCLES-KRIKILION.BE

OXALYDE
Fleurs, déco, aliments et accessoires petit élevage
oxalydefrasnes@gmail.com

Ouvert lundi et mardi de 13h à 18h
Du mercredi au samedi de 9h à 18h
dimanche de 9h à 12h

Rue du monceau 12a
7911 Frasnes-lez-Anvaing
tél: 0498676005

Electro RSTV
Grand Rue Leuze
069/66.22.24

Au Hall
6 Rue Fenvette
0473-987-608

HORTA
JARDIN & ANIMAUX

HORTA LESSINES - Tél. : 068/34.03.06
Chaussée Victor Lampe, 25 à 7866 Ollignies

HORTA BARRY - Tél. : 069/66.63.36
Grand Route, 620 à 7534 Barry

www.horta.org

LGD DELEPINNE
Luc DELEPINNE
www.lgd-delepinne.be

SANITAIRE - CHAUFFAGE - ELECTRICITE
INSTALLATION - ENTRETIEN - DEPANNAGE
SOLAIRE THERMIQUE & PHOTOVOLTAIQUE
POMPES A CHALEUR

Z.A.E. Tél. : 069/86 76 72
Rue Henri Lemaire, 3 Fax : 069/86 85 81
7911 Frasnes-lez-Anvaing Gsm : 0495/18 08 82

Boulangerie - Pâtisserie
Au bon pain d'Aubain

12, route de Grandmetz - 7911 MOUSTIER
Tél. : 069/ 86 68 02

CAFÉ
LE BELLE-VUE
CHEZ SMAÏL

82 RUE LEON DESMOTTES
7911 FRASNES-LEZ-ANVAING

LOCAL COLOMBOPHILE

HALL SPORTIF DES COLLINES
Fauvette, 6
7911 Frasnes 069/23 65 51
www.sportfrasnes.be

GARAGE
Patrick Dhaeyer

Grand-route, 36 - 7604 Baugnies
Tél. fixe : 069/66 33 64
Tél. mobile : 0486/63 51 07
garage.patrick.dhaeyer@skynet.be

S.P.R.L Famelart Damien
Entreprise Générale du bâtiment

51, rue du nouveau monde
7700 Mouscron
Téléphone 0497 111720
TVA: 0823.888.108 R.C. 08/1014/00
E-Mail: damienfamelart@hotmail.com
BANK ING compte N° 363-0695698-54

Envie d'un produit laitier de
qualité et de première fraîcheur?

Bernard Miroir

Une seule adresse:
Rue des Hauts Arbres 7 - 7950 Ladeuze
069/68 99 82

Jupiler CAFÉ DU
LEUZE BELLE

CHEZ JACQUELINE

PLACE CHARLES LENOIR, 8
7911 MOUSTIER

Maton Michaël
Techniques Spéciales
Sanitaire-Chauffage-Gaz

Installation - Vente - Self do it
Entretien - Dépannage

Chaussée d'Herseaux, 51 GSM : 0477/59.28.59
7730 Evrengies TVA : BE 0806.959.034

ARTELBELGIQUE.BE
Poêle à pellets - Pellets - Dépannage
- Entretien - Pièces détachées

ARTEL - KALOR - CALOR - TEPOR -
ADLER - ITALFUOCO - ZIBROKAMIN -
RAVELLI - EDILKAMIN - MCZ -
FLUMENFIRE,...

Mardi au vendredi 9h-18h
Samedi 9h-12h ou sur RDV
23, Rue Basse - 7904 TOURPES
0488/40.40.22 - 069/21.57.04

à partir de
790€ TVA

BRICO - MATERIAUX - PRODUITS BATIMENT

STOCK ATH
Visitez notre site internet ! www.stock-ath.be

Besoin d'un certificat PEB?

WAPI-PEB
0499/14.51.19
wapipeb@gmail.com



E.V.F.S.P.R.L

TERRASSEMENTS - VOIRIES - ESPACES VERTS

Toujours avancer, toujours assuré.

Pour tous ceux qui entreprennent dans la vie.

Quand vous avez l'esprit entreprenant, vous voulez que rien ne vous arrête. Et parce que chez Fédérale Assurance, nous croyons en ceux qui veulent concrétiser leur rêve, nous leur offrons la sécurité dont ils ont besoin. Vous pouvez donc regarder vers l'avant sereinement, nous couvrons vos arrières.



federale.be

Fédérale Assurance – E.R.: Tom Meeus – Rue de l'Etuve 12 – 1000 Bruxelles - www.federale.be - Caisse Commune d'Assurance contre les Accidents du Travail - Association d'Assurances Mutuelles sur la Vie - Société Coopérative d'Assurance contre les Accidents, l'Incendie, la Responsabilité Civile et les Risques Divers SC - RPM Bruxelles TVA BE 0407.963.786/BE 0408.183.324/BE 0403.257.506.