

TECHNISCHE FICHE BELGISCH KAMPIOENSCHAP HEREN ELITE - 2022

FICHE TECHNIQUE CHAMPIONNAT DE BELGIQUE HOMMES ELITE – 2022

INHOUDSOPGAVE -- TABLE DE CONTENU

1. ALGEMEEN -- GÉNÉRAL.....	3
2. WEDSTRIJD(EN) -- ÉPREUVE(S).....	6
3. KANDIDATUREN -- CANDIDATURES	Fout! Bladwijzer niet gedefinieerd.
4. PARCOURS -- CIRCUIT.....	8
5. AANKOMSTZONE -- ZONE D'ARRIVÉE	19
6. ACCOMODATIES -- ACCOMODATIONS	20
7. TOEGANGSWEGEN TOT HET EVENEMENT – ROUTES D'ACCÈS À L'ÉVÉNEMENT	22
8. PARKINGS.....	22
9. VIP	23

1. ALGEMEEN -- GÉNÉRAL

ORGANISATIE -- ORGANISATION:

Datum organisatie BK -- date de l'organisation du CB	Zondag 26 Juni 2022 / Dimanche 26 Juin 2022
Gemeente/Stad -- Commune/Ville	Middelkerke
Discipline	Web/Route
Categorie -- catégorie	Heren Elite

ALGEMENE CONTACTGEGEVENS ORGANISATIE -- DONNÉES GÉNÉRALES DE L'ORGANISATION:

<p>Algemene Coördinator -- Coordonnateur général</p>	<p>Dhr. Alain Bloeykens +32 475 72 26 11 Alain.bloeykens@middelkerke.be</p>
<p>Diensthoofd Sport Middelkerke -- Chef du département Sport Middelkerke</p>	<p>Mevr. Dorine Strybol +32 474 88 80 62 Dorine.strybol@middelkerke.be</p>
<p>Verantwoordelijke Algemene Coördinator Golazo -- Coordinateur général de Golazo</p>	<p>Dhr. Christophe Impens +32 475 24 49 06 Christophe.impens@golazo.com</p>
<p>Event Manager Golazo</p>	<p>Dhr. Philippe Devivier +32 474 41 04 72 Philippe.devivier@golazo.com</p>
<p>Verantwoordelijke parcours – Responsable parcours</p>	<p>Dhr. Jan Nys +32 479 45 99 17 Jan.nys@golazo.com</p>
<p>Verantwoordelijke Hospitality & Communicatie – Responsable Hospitality & Communication</p>	<p>Dhr. Ruben Van Praet +32 474 07 93 69 Ruben.vanpraet@golazo.com</p>

ALGEMENE CONTACTGEGEVENS BELGIAN CYCLING -- DONNÉES GÉNÉRALES BELGIAN CYCLING:

<p>Coördinator sport, technisch en logistiek -- coordinateur sport et logistique</p>	<p>Dhr. Kris Van Steen Rue de Bruxelles 482, 1480 Tubize +32 (0) 2 349 19 65 (tijdens de kantooruren) +32 (0) 478 28 07 64 (op de dag van het BK) kris.van.steen@belgiancycling.be</p>
<p>Coördinator events, VIP & hospitality -- coordinateur événements, VIP et hospitality</p>	<p>Mevr. Irina De Clus Rue de Bruxelles 482, 1480 Tubize +32 (0) 2 349 19 11 (tijdens de kantooruren) +32 (0) 484 24 55 33 (op de dag van het BK) irina.de.clus@belgiancycling.be</p>
<p>Coördinator marketing en sponsoring</p>	<p>Dhr. Kris Sommerijns Rue de Bruxelles 482, 1480 Tubize +32 (0) 2 349 19 18 (tijdens de kantooruren) +32 (0) 477 64 10 89 (op de dag van het BK) kris.sommerijns@belgiancycling.be</p>
<p>Persverantwoordelijke -- chef de presse</p>	<p>Dhr. Guy Vermeiren Rue de Bruxelles 482, 1480 Tubize +32 (0) 2 349 19 60 (tijdens de kantooruren) +32 (0) 477 47 77 31 (op de dag van het BK) guy.vermeiren@belgiancycling.be</p>
<p>Coördinator wegcommissie -- coordinateur commission route</p>	<p>Dhr. Luc Fontaine +32 (0) 477 46 18 78 luc.fontaine@belgiancycling.be</p>
<p>Paramedische dienst (tijdens de wedstrijd)</p>	<p>EMES Dhr. Patrik Bosmans +32 (0) 473 39 39 39 patrik@emes.be</p>
<p>Voorzitter College van Commisarissen</p>	<p>Dhr. Genetelli Laurent</p>

2. WEDSTRIJD(EN) – ÉPREUVE(S)

2.1. Uurschema's -- horaires

Zaterdag – Samedi 25/06/2022		
Begin	Eind	Categorie -- Catégorie
14u00	16u45	Inschrijvingen en afhalen rugnummers Heren Elite / Inscriptions et retrait des dossards Hommes Elite
17u00	17u30	Briefing Organisatie – Sportdirecteurs – Jury / Briefing Organisation – Directeurs Sportifs - Commissaires
Zondag -- dimanche // 29.05.2022		
9u00	10u00	afhalen rugnummers Heren Elite / Retrait des dossards Hommes Elite
11u00	12u05	Ploegvoorstelling – Handtekeningcontrole / Présentation de l'équipe - Contrôle des signatures
12u15		Start wedstrijd Heren Elite / Départ Course Hommes Elite
Huldiging telkens onmiddellijk na de wedstrijd (1-2-3)! Cérémonie protocolaire immédiatement après l'épreuve (1-2-3)!		

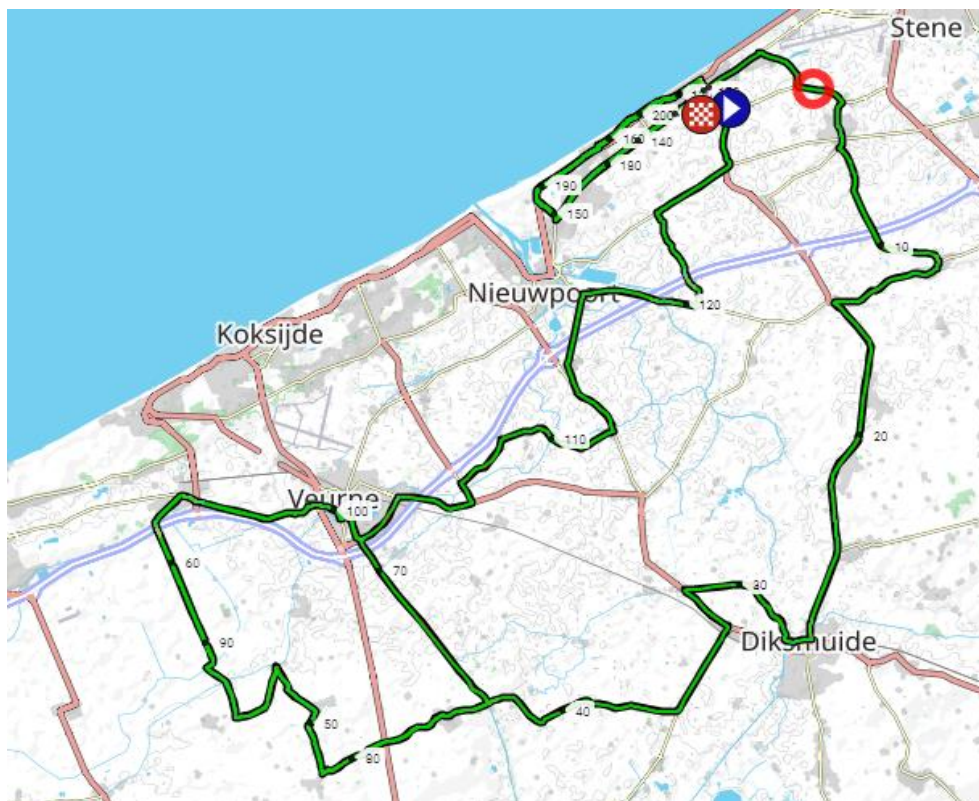
PLOEGENVOORSTELLING – PRESENTATION DES EQUIPES	
TARTELETTO - ISOREX	11:00
SARIS ROUVY SAUERLAND	11:02
BEAT CYCLING	11:03
EUROCYCLINGTRIPS - CMI PRO CYCLING	11:04
MINERVA CYCLING TEAM	11:05
GEOFCO DOLTCINI MATERIEL-VELO.COM	11:07
GO SPORT ROUBAIX LILLE MÉTROPOLE	11:08
HOLLEBEEKHOEVE CYCLING TEAM	11:09
BALOISE TREK LIONS	11:10
LEOPARD PRO CYCLING	11:13
TEAM NOVO NORDISK	11:14
PAUWELS SAUZEN - BINGOAL	11:15
AG2R CITROEN TEAM	11:20
KUWAIT PRO CYCLING TEAM	11:21
XSPEED UNITED CONTINENTAL	11:22
CX TEAM DESCHACHT-GROUP HENS-CONTAINERS MAES	11:23
INTERMARCHÉ-WANTY-GOBERT MATÉRIAUX	11:25
COFIDIS	11:27
BAHRAIN VICTORIOUS	11:28
INEOS GRENADIERS	11:29
BINGOAL PAUWELS SAUCES WB	11:30
B&B HOTELS P/B KTM	11:32
BORA - HANSGROHE	11:33
EF EDUCATION - EASY POST	11:34
EVOPRO RACING	11:35
ISRAEL-PREMIER TECH	11:36
TEAM ARKEA - SAMSIK	11:37
TEAM DSM	11:38
TOTALENERGIES	11:39
TREK - SEGAFREDO	11:40
ALPECIN-FENIX DEVELOPMENT TEAM	11:43
ALPECIN-FENIX	11:45
LOTTO SOUDAL	11:50
SPORT VLAANDEREN - BALOISE	11:55
QUICK-STEP ALPHA VINYL TEAM	12:00
JUMBO-VISMA	12:05

2.2. Frequentie Radio Tour -- fréquence Radio Tours

164,63125 MHZ

3. PARCOURS -- CIRCUIT

A) PLATTEGROND -- PLANS:



B) WEGWIJZER -- ITINÉRAIRE:

- **Officiële start -- départ officiel**
Camerlinckstraat - Oostende
 - **Officiële start -- départ officiel**
Locatie/adres -- lieu/adresse: Fleriskotstraat - Leffinge, N324 ter hoogte van nr 59
 - **Aankomst -- arrivée**
Locatie/adres -- lieu/adresse: Koninginnelaan N34 - Oostende
 - **Bevoorradingzone -- zone ravitaillement**
Km 41.6 Sint Rijkersstraat Alveringem – km 72.4 Sint Rijkersstraat Alveringem
- Lokale ronden/Circuit local : Westendelaan - Middelkerke



km/u	km/u	km/u		Parcours					
44	42	40		vertrek/départ	12:15	h / u	R	R	Afstand / Distance : 208,7 km
door komst tijd	door komst tijd	door komst tijd	nog te rijden km's	PLAATS	gereden km's	tussen afstand	richting	richting	OMSCHRIJVING
12:15	12:15	12:15	3,8	West-Vlaanderen	0,0				<u>Vertrek/Départ</u> Camerlinckstraat
12:15	12:15	12:15	3,7	MIDDELKERKE	0,1	0,1		<u>l.a</u>	Oostendelaan, N318
12:15	12:15	12:15	3,6	Middelkerke	0,2	0,1		<u>r.d</u>	Oostendelaan, N318
12:17	12:17	12:17	2,6	Middelkerke	1,2	0,3		<u>obst.</u>	Middenberm / Ìlloot
12:17	12:17	12:17	2,4	Middelkerke	1,4	0,2		<u>rtd2/4.</u>	Oostendelaan, N318
12:18	12:18	12:18	1,9	OOSTENDE	1,9	0,2		<u>rtd1/4.</u>	Kalkaertstraat
12:20	12:20	12:20	1,2	MIDDELKERKE	2,6	0,2		<u>r.d</u>	Kalkaertstraat
			0,9		2,9	0,3		<u>obst.</u>	Middenberm / Ìlloot
12:22	12:22	12:22	0,2	Leffinge	3,6	0,7		<u>rtd2/3.</u>	Fleriskotstraat, N324
12:22	12:22	12:22	0,0	<u>einde neutralisatie</u>	3,8	0,0		<u>r.d</u>	<u>Einde Neutralisatie thv nr. 59 (loodsen)</u>
12:22	12:22	12:22	208,7	<u>Start</u>	0,0	0,0		<u>Start</u>	<u>Start/Départ t.h.v nr. 59 (loodsen)</u>
12:23	12:24	12:24	207,7	Leffinge	1,0	1,0		<u>obst.</u>	Middenberm / Ìlloot
12:23	12:24	12:24	207,7	Leffinge	1,0	0,0		<u>r.a</u>	Leffingestraat, N369
12:25	12:25	12:25	206,8	Leffinge	1,9	0,1		<u>r.aanh</u>	Dorpsstraat, N369
12:25	12:25	12:25	206,7	Leffinge	2,0	0,1		<u>l.aanh</u>	Dorpsstraat, N369
			206,4		2,3	0,2		<u>r.d</u>	Dorpsstraat, N369
12:25	12:26	12:26	206,3	Leffinge	2,4	0,1		<u>vkkr.d</u>	Slijpesteenweg, N369
12:25	12:26	12:26	206,3	Leffinge	2,4	0,0		<u>brug</u>	Brug / Pont - Kanaal Plassendale-Nieuwpoort
12:26	12:26	12:26	205,9	Leffinge	2,8	0,1		<u>l.a</u>	Zevkotesteenweg

12:26	12:26	12:26	205,9	Leffinge	2,8	0,0		obst.	Middenberm / ðlloot
12:29	12:30	12:30	203,4	GISTEL	5,3	0,4		r.d	Steenstraat
12:30	12:30	12:31	203,0	Zevekote	5,7	0,4		viaduct	Brug / Pont E40
12:33	12:34	12:34	200,7	Zevekote	8,0	0,2		r.a	Zevekotestraat, N367
12:33	12:34	12:34	200,6	Zevekote	8,1	0,1		l.aanh	Zevekotestraat, N367
12:34	12:34	12:35	200,3	Zevekote	8,4	0,2		obst.	Middenberm / ðlloot
12:37	12:37	12:38	198,0	MIDDELKERKE	10,7	1,4		r.d	Brugsesteenweg, N367
12:38	12:38	12:39	197,4	Sint-Pieters-Kapelle	11,3	0,6		obst.	Middenberm / ðlloot
12:38	12:39	12:40	197,1	Sint-Pieters-Kapelle	11,6	0,2		l.aanh	Brugsesteenweg, N367
12:38	12:39	12:40	197,1	Sint-Pieters-Kapelle	11,6	0,0		l.a	Diksmuidestraat, N369
12:38	12:39	12:40	196,9	Sint-Pieters-Kapelle	11,8	0,2		obst.	Middenberm / ðlloot
12:43	12:44	12:45	193,5	Sint-Pieters-Kapelle	15,2	0,0		obst.	Middenberm / ðlloot
			191,6		17,1	0,3		obst.	Middenberm / ðlloot
12:46	12:47	12:48	191,5	Diksmuide	17,2	0,1		r.d	Oostendestraat, N369
12:46	12:47	12:48	191,5	Leke	17,2	0,0		obst.	Middenberm / ðlloot
12:47	12:48	12:50	190,4	Leke	18,3	0,3		obst.	Middenberm / ðlloot
12:49	12:50	12:52	188,9	Leke	19,8	0,7		obst.	Middenberm / ðlloot
12:49	12:51	12:52	188,8	Keiem	19,9	0,0		obst.	Middenberm / ðlloot
12:53	12:54	12:56	186,2	Keiem	22,5	0,0		brug	Passage brug/Pont - Handzamevaart
12:53	12:55	12:56	185,9	Diksmuide	22,8	0,1		r.a	Grote Markt
12:54	12:55	12:57	185,4	Diksmuide	23,3	0,1		r.a	Italiëplein
12:54	12:55	12:57	185,4	Diksmuide	23,3	0,0		l.a	Vaartstraat
12:54	12:55	12:57	185,4	Diksmuide	23,3	0,0		r.a	Ijzerlaan, N35

12:54	12:56	12:58	185,1	Diksmuide	23,6	0,1		<u>vk</u> lr.d	Ijzerlaan
12:54	12:56	12:58	185,1	Diksmuide	23,6	0,0		<u>brug</u>	Brug / Pont - IJZER
12:54	12:56	12:58	185,1	Kaaskerke	23,6	0,0		<u>vk</u> lr.a	Ijzerdijk
			185,1		23,6	0,0		<u>way-out</u>	1° way-out - Wedstrijd 4,1 km <u>r.a</u> / mobs 1,7km <u>r.d</u>
12:57	12:59	13:00	183,2	Kaaskerke	25,5	1,9		<u>l.aan</u> h	Dodengangstraat
13:00	13:02	13:04	181,0	Oostkerke	27,7	1,0		<u>l.a</u>	Kaaskerkestraat, N35 - HIER GAAN VROUWEN RECHTS!!!
13:00	13:02	13:04	181,0	Oostkerke	27,7	0,0		<u>obst.</u>	Middenberm / ðlloot
13:02	13:04	13:06	179,3	Kaaskerke	29,4	0,8		<u>obst.</u>	Middenberm / ðlloot
13:02	13:04	13:06	179,3	Kaaskerke	29,4	0,0		<u>r.a</u>	Oudekapellestraat, N364
			179,3		29,4	0,0		<u>Way-in</u>	1e Way-in
13:02	13:04	13:07	179,1	Kaaskerke	29,6	0,2		<u>viaduct</u>	Brug / Pont - Spoorweg - Chemin de fer
13:04	13:06	13:08	178,1	Kaaskerke	30,6	0,8		<u>brug</u>	Brug / Pont - Vlavaart
13:06	13:09	13:11	176,2	Lampernisse	32,5	0,1		<u>r.a</u>	Alveringemstraat, N319
13:10	13:12	13:15	173,5	ALVERINGEM	35,2	1,7		<u>r.d</u>	Oudekapellesteenweg, N319
13:15	13:17	13:20	170,1	Alveringem	38,6	0,1		<u>obst.</u>	Middenberm / ðlloot
13:15	13:18	13:20	169,9	Alveringem	38,8	0,0		<u>brug</u>	Brug / Pont - Lokanaal
13:17	13:20	13:22	168,5	Sint-Rijkers	40,2	0,1		<u>r.aan</u> h	Sint-Rijkersstraat, N319
13:18	13:20	13:23	168,0	Sint-Rijkers	40,7	0,3		<u>obst.</u>	Middenberm / ðlloot
13:19	13:21	13:24	167,1	Feeding zone	41,6	0,9		<u>rv</u> tl	Feeding zone
				Feeding zone	42,0	0,4		<u>rv</u> tl	END - Feeding zone
				Trashzone 1	42,0	0,4		<u>trash</u>	Trashzone 1
				Trashzone 1 - END	42,2	0,1		<u>trash</u>	End Trashzone 1
13:20	13:23	13:26	166,4	Sint-Rijkers	42,3	0,7		<u>vk</u> lr.d	Izenbergestraat




13:23	13:26	13:29	164,3	Izenberge	44,4	0,3		r.a	Beauvoordestraat
13:23	13:26	13:29	164,3	Izenberge	44,4	0,0		kstr.	Kasseistrook / Secteur pavé
13:25	13:28	13:31	162,7	VEURNE	46,0	1,0		r.aanh	Gouden Hoofdstraat
13:25	13:28	13:32	162,4	Wulveringem-Vinkem	46,3	0,3		obst.	Middenberm / Ìlloot
13:25	13:28	13:32	162,3	Wulveringem-Vinkem	46,4	0,1		r.aanh	Gouden Hoofdstraat
			162,2		46,5	0,1		Way-out	2e Way-outwedstrijd 16,5 km l.a / mobs 7,6 km r.d
13:26	13:29	13:32	161,9	Wulveringem-Vinkem	46,8	0,2		obst.	Middenberm / Ìlloot
13:27	13:30	13:34	161,1	Wulveringem-Vinkem	47,6	0,8		r.aanh	Kwadestraat
13:28	13:31	13:35	160,3	Wulveringem-Vinkem	48,4	0,8		sl.	Sikkelstraat
13:30	13:33	13:37	159,0	Houtem	49,7	1,3		r.aanh	Sikkelstraat
13:31	13:35	13:38	157,9	Houtem	50,8	0,5		r.aanh	Moeresteenweg
13:33	13:36	13:40	156,9	Houtem	51,8	0,2		brug	Brug / Pont - Bergenvaart
13:34	13:37	13:41	156,2	Houtem	52,5	0,3		l.aanh	Wenceslas Cobergherstraat
13:40	13:44	13:48	151,4	Houtem	57,3	0,3		viaduct	Brug / Pont - E40
13:40	13:44	13:48	151,4	DE PANNE	57,3	0,0		r.d	Moeresteenweg
13:41	13:44	13:48	151,2	Adinkerke	57,5	0,2		r.d	Moeresteenweg
13:41	13:44	13:49	151,1	Adinkerke	57,6	0,1		obst.	Middenberm / Ìlloot
13:42	13:46	13:50	150,2	Adinkerke	58,5	0,1		r.a	Dijk, N39
13:42	13:46	13:50	150,0	Adinkerke	58,7	0,2		obst.	Middenberm / Ìlloot
13:42	13:46	13:50	149,8	Adinkerke	58,9	0,2		obst.	Middenberm / Ìlloot
13:42	13:46	13:50	149,8	Adinkerke	58,9	0,0		rtd2/4.	Veurnekeiweg, N39
13:45	13:49	13:54	147,7	VEURNE	61,0	0,2		r.d	Duinkerkestraat, N39
13:48	13:52	13:56	145,8	Veurne	62,9	1,2		viaduct	Tunnel - Europaalaaan, N8


			145,7		63,0	0,0		Way-in	2e Way-in
13:48	13:52	13:57	145,6	Veurne	63,1	0,1		brug	Brug / Pont - Kanaal Plassendale-Duinkerke
13:48	13:52	13:57	145,5	Veurne	63,2	0,1		rtd1/4.	Peter Benoitlaan, N39
13:49	13:53	13:57	145,3	Veurne	63,4	0,1		rtd1/4.	Zuidstraat, N8g
13:49	13:53	13:58	145,0	Veurne	63,7	0,2		brug	Brug / Pont - Kanaal Plassendale-Duinkerke
13:49	13:53	13:58	144,9	Veurne	63,8	0,1		rtd3/4.	Zuidburgweg, N392
13:50	13:54	13:58	144,6		64,1	0,3		brug	Brug / Pont - Lokanaal - BEWEEGBARE BRUG
13:50	13:54	13:58	144,6	Veurne	64,1	0,0		r.a	Vaartstraat
13:50	13:55	13:59	143,9	Steenkerke	64,8	0,3		l.aanh	Vaartstraat
			143,7		65,0	0,2		Way-out	3e Way-out - Wedstrijd 9,8km r.d / mobs 6,9km r.a
13:51	13:55	14:00	143,4	Steenkerke	65,3	0,2		viaduct	Tunnel - E40
			142,7		66,0	0,0		r.d	Vaartstraat
13:56	14:01	14:05	139,8	ALVERINGEM	68,9	1,4		r.d	Vaartstraat
13:59	14:04	14:09	137,4	Alveringem	71,3	0,7		r.a	Fortem, N319
14:00	14:05	14:10	137,0	Alveringem	71,7	0,4		brug	Brug / Pont - Lokanaal
14:02	14:07	14:12	135,6	Alveringem	73,1	0,1		r.aanh	Sint-Rijkersstraat, N319
14:02	14:07	14:13	135,1	Sint-Rijkers	73,6	0,3		obst.	Middenberm / Illoot
14:03	14:06	14:14	134,2	Feeding zone	74,5	0,9		rvtl	Feeding zone
				Feeding zone	74,9	0,4		rvtl	END - Feeding zone
				Trashzone 2	74,9	0,0		trash	Trashzone 1
				Trashzone 2 - END	75,1	0,1		trash	End Trashzone 1
14:05	14:10	14:15	133,5	Sint-Rijkers	75,2	0,7		vkir.d	Izenbergestraat
			133,5		75,2	0,0		Way-in	3e Way-in










14:08	14:13	14:18	131,4	Izenberge	77,3	0,3		r.a	Beauvoordestraat
14:08	14:13	14:19	131,0	Izenberge	77,7	0,4		kstr.	Kasseistrook / Secteur pavé
14:09	14:14	14:20	130,1	VEURNE	78,6	1,0		r.aanh	Gouden Hoofdstraat
14:10	14:15	14:21	129,7	Wulveringem-Vinkem	79,0	0,4		obst.	Middenberm / Ìlloot
14:10	14:15	14:21	129,6	Wulveringem-Vinkem	79,1	0,1		r.aanh	Gouden Hoofdstraat
14:10	14:15	14:21	129,5	Wulveringem-Vinkem	79,2	0,1		l.a	Kwadestraat
14:10	14:16	14:21	129,3	Wulveringem-Vinkem	79,4	0,1		obst.	Middenberm / Ìlloot
14:12	14:17	14:23	128,4	Wulveringem-Vinkem	80,3	0,9		r.aanh	Kwadestraat
14:13	14:18	14:24	127,6	Wulveringem-Vinkem	81,1	0,8		sl.	Sikkelstraat
14:14	14:20	14:26	126,3	Wulveringem-Vinkem	82,4	1,3		r.aanh	Sikkelstraat
14:16	14:21	14:27	125,3	Houtem	83,4	0,4		r.aanh	Moeresteenweg
14:17	14:23	14:29	124,2	Houtem	84,5	0,2		brug	Brug / Pont - Bergenvaart
14:18	14:24	14:30	123,5	Houtem	85,2	0,3		l.aanh	Wenceslas Cobergherstraat
14:25	14:31	14:37	118,7	Houtem	90,0	0,3		viaduct	Brug / Pont - E40
14:25	14:31	14:37	118,7	DE PANNE	90,0	0,0		r.d	Moeresteenweg
14:25	14:31	14:37	118,5	Adinkerke	90,2	0,2		r.d	Moeresteenweg
14:25	14:31	14:38	118,4	Adinkerke	90,3	0,1		obst.	Middenberm / Ìlloot
14:26	14:32	14:39	117,5	Adinkerke	91,2	0,1		r.a	Dijk, N39
14:27	14:33	14:39	117,3	Adinkerke	91,4	0,2		obst.	Middenberm / Ìlloot
14:27	14:33	14:40	117,1	Adinkerke	91,6	0,2		obst.	Middenberm / Ìlloot
14:27	14:33	14:40	117,1	Adinkerke	91,6	0,0		rtd2/4.	Veurnekeiweg, N39
14:30	14:36	14:43	115,0	VEURNE	93,7	0,2		r.d	Duinkerkestraat, N39
14:32	14:39	14:46	113,1	Veurne	95,6	1,2		viaduct	Tunnel - Europaalaaan, N8

14:33	14:39	14:46	112,9	Veurne	95,8	0,1		brug	Brug / Pont - Kanaal Plassendale-Duinkerke
14:33	14:39	14:46	112,8	Veurne	95,9	0,1		rtd1/4.	Peter Benoitlaan, N39
14:33	14:39	14:46	112,6	Veurne	96,1	0,1		rtd1/4.	Zuidstraat, N8g
14:34	14:40	14:47	112,3	Veurne	96,4	0,2		brug	Brug / Pont - Kanaal Plassendale-Duinkerke
14:34	14:40	14:47	112,2	Veurne	96,5	0,1		rtd3/4.	Zuidburgweg, N392
14:34	14:40	14:47	111,9	Aanvragen	96,8	0,3		brug	Brug / Pont - Lokanaal - BEWEEGBARE BRUG
14:34	14:40	14:47	111,9	Veurne	96,8	0,0		r.a	Vaartstraat
14:35	14:41	14:48	111,2	Steenkerke	97,5	0,3		l.aanh	Vaartstraat
14:35	14:42	14:49	111,1	Steenkerke	97,6	0,1		l.a	Albert I-Laan, N390
14:37	14:44	14:51	109,5	Steenkerke	99,2	0,1		viaduct	Brug / Pont - Spoorweg - Chemin de fer
14:38	14:44	14:51	109,2	Veurne	99,5	0,3		vkkr.a	Brugsesteenweg, N35
14:38	14:44	14:51	109,2	Veurne	99,5	0,0		obst.	Middenberm / Ìlloot
14:38	14:45	14:52	108,9	Veurne	99,8	0,3		obst.	Middenberm / Ìlloot
14:39	14:45	14:52	108,5	Steenkerke	100,2	0,4		viaduct	Tunnel - E40
14:41	14:47	14:55	107,1	Avekapelle	101,6	0,5		obst.	Middenberm / Ìlloot
14:41	14:48	14:55	106,9	Avekapelle	101,8	0,2		obst.	Middenberm / Ìlloot
14:41	14:48	14:55	106,9	Avekapelle	101,8	0,0		rtd2/3.	Toekomstlaan, N330
14:41	14:48	14:55	106,6	Avekapelle	102,1	0,3		obst.	Middenberm / Ìlloot
14:42	14:49	14:56	106,1	Booitshoeke	102,6	0,4		r.a	Booitshoekestraat
			102,2		106,5	0,3		brug	Brug / Pont - Proostdijkvaart
14:50	14:57	15:04	100,5	DIKSMUIDE	108,2	1,0		l.a	Diksmuidseweg, N355 - Hier komen vrouwen van links!!
14:50	14:57	15:05	100,3	Pervijze	108,4	0,2		brug	Brug / Pont - Proostdijkvaart
14:52	14:59	15:07	99,0	NIEUWPOORT	109,7	1,0		r.d	Diksmuidseweg, N355

14:52	14:59	15:07	98,8	Ramskapelle	109,9	0,1		r.a	Ramskapellestraat, N356
14:53	15:00	15:08	98,2	Ramskapelle	110,5	0,6		obst.	Middenberm / Ìllot
14:54	15:02	15:10	97,1	Ramskapelle	111,6	0,8		r.a	Ramskapellestraat, N356
14:54	15:02	15:10	97,0	Ramskapelle	111,7	0,1		viaduct	Tunnel - E40
14:54	15:02	15:10	97,0	Trashzone 3	111,7	0,0		trash	Trashzone 3
14:56	15:03	15:11	96,1	Trashzone 3 - END	112,6	0,4		trash	End Trashzone 3
14:56	15:03	15:11	96,1	Ramskapelle	112,6	0,0		brug	Brug / Pont - Grote Beverdijkvaart
14:56	15:04	15:12	95,6	Sint-Joris	113,1	0,3		r.a	Brugse Steenweg, N367
14:57	15:05	15:13	94,8	Sint-Joris	113,9	0,1		obst.	Middenberm / Ìllot
14:59	15:07	15:15	93,6	Sint-Joris	115,1	0,5		viaduct	Tunnel - E40
15:00	15:07	15:15	93,2	MIDDELKERKE	115,5	0,1		brug	Brug / Pont - Ijzer
15:01	15:09	15:17	92,1	Mannekensvere	116,6	0,1		l.a	Rattevallestraat
15:02	15:09	15:18	91,7	Mannekensvere	117,0	0,0		l.aanh	Rattevallestraat
15:02	15:10	15:19	91,1	Mannekensvere	117,6	0,4		viaduct	Brug / Pont - E40
15:03	15:11	15:19	90,8	Mannekensvere	117,9	0,0		brug	Brug / Pont - Vladslovaart
15:06	15:13	15:22	88,8	Slijpe	119,9	0,4		r.a	Vaardijk-Zuid, N358
			88,8		119,9	0,0		way-out	4e way-out - wedstrijd 14km r.a / mobs 3,3km r.d
15:09	15:17	15:26	86,3	Slijpe	122,4	0,7		l.a	Vaardijk-Zuid, N358
15:09	15:17	15:26	86,2	Slijpe	122,5	0,1		l.a	Spermaliestraat, N325
15:09	15:17	15:26	86,2	Slijpe	122,5	0,0		brug	Brug / Pont - Kanaal Plassendale - Nieuwpoort
15:11	15:19	15:28	84,8	Slijpe	123,9	0,1		l.aanh	Spermaliestraat, N325
15:13	15:21	15:30	83,6	O.P - Parcours locale	125,1	0,1		vklr.d	Kerkstraat, N325
15:13	15:21	15:30	83,3	Middelkerke	125,4	0,1		vklr.a	Koninginnelaan, N34

15:14	15:22	15:31	82,6	Middelkerke	126,1	0,0		finish	1e passage finish - 6 laps to go - 13,8km
15:15	15:23	15:32	82,2	Middelkerke	126,5	0,1		obst.	Middenberm / Îlot
15:15	15:23	15:32	82,1	Middelkerke	126,6	0,1		r.aanh	Leopoldlaan, N34
15:15	15:23	15:32	82,1	Middelkerke	126,6	0,0		smal	vers <u>smal</u> ling / retrecement
15:15	15:23	15:32	82,1	Middelkerke	126,6	0,0		spoorw.	Passage transporen - voies de tram
15:15	15:23	15:32	82,0	Middelkerke	126,7	0,1		r.a	Paul Houyouxstraat
15:15	15:23	15:32	81,9	Middelkerke	126,8	0,1		l.a	Zeedijk
			81,9		126,8	0,0		smal	vers <u>smal</u> ling / retrecement
									
15:18	15:27	15:36	79,6	Westende	129,1	0,1		l.a	Arendlaan
15:18	15:27	15:36	79,5	Westende	129,2	0,1		r.a	Henri Jasparlaan, N34
15:18	15:27	15:36	79,5	Westende	129,2	0,0		vop	Oversteekplaats voetgangers / Passage piéton
15:19	15:27	15:36	79,3	Westende	129,4	0,0		vop	Oversteekplaats voetgangers / Passage piéton
15:19	15:27	15:37	79,0	Westende	129,7	0,1		vop	Oversteekplaats voetgangers / Passage piéton
15:19	15:27	15:37	79,0	Westende	129,7	0,0		vop	Oversteekplaats voetgangers / Passage piéton
15:20	15:28	15:37	78,6	Westende	130,1	0,4		vkkr.d	Koninklijke baan, N34
15:20	15:28	15:37	78,6	Westende	130,1	0,0		vop	Oversteekplaats voetgangers / Passage piéton
15:20	15:29	15:38	78,1	Westende	130,6	0,5		vop	Oversteekplaats voetgangers / Passage piéton
15:21	15:29	15:39	77,6	Westende	131,1	0,5		vop	Oversteekplaats voetgangers / Passage piéton
15:22	15:30	15:40	77,0	Lombardsijde	131,7	0,3		vkll.a	Zeelaan
			77,0		131,7	0,0		spoorw.	Passage transporen - voies de tram
15:22	15:31	15:40	76,7	Lombardsijde	132,0	0,1		r.aanh	Zeelaan
15:23	15:31	15:41	76,2	Lombardsijde	132,5	0,1		r.aanh	Dorpsplein

15:23	15:32	15:41	76,1	Lombardsijde	132,6	0,1		l.a	Lombardsijdelaan, N318
15:23	15:32	15:42	75,7	Lombardsijde	133,0	0,1		obst.	Middenberm / Îlot
15:25	15:33	15:43	74,9	Westende	133,8	0,1		obst.	Middenberm / Îlot
			74,8		133,9	0,0		Way-in	4e Way-in
15:25	15:34	15:44	74,4	Westende	134,3	0,2		obst.	Middenberm / Îlot
15:30	15:39	15:49	70,8	Middelkerke	137,9	0,3		obst.	Middenberm / Îlot
15:30	15:39	15:49	70,8	Middelkerke	137,9	0,0		rtd1/3.	Westendelaan, N318
			70,6		138,1	0,0		obst.	Middenberm / Îlot
15:25	15:34	15:44	74,4	Feeding zone	138,1	0,0		rvtl	Feeding zone
15:26	15:35	15:45	73,7	Feeding zone	138,4	0,7		rvtl	END - Feeding zone
15:26	15:35	15:45	73,7	Trashzone 4	138,4	0,0		trash	Trashzone 4
15:27	15:36	15:46	73,0	Trashzone 4 - END	138,6	0,4		trash	Trashzone 4 - End
15:31	15:40	15:50	70,0	Middelkerke	138,7	0,1		vkll.a	Kerkstraat, N325
15:32	15:41	15:51	69,7	Middelkerke	139,0	0,0		vkll.a	Koninginnelaan, N34
15:33	15:42	15:52	69,0	Middelkerke	139,7	0,1		-	2e passage finish - 5 laps to go - 13,8km
15:51	16:01	16:12	55,2	Middelkerke	153,5	0,7		-	3e passage finish - 4 laps to go - 13,8km
16:10	16:21	16:33	41,4	Middelkerke	167,3	0,7		-	4e passage finish - 3 laps to go - 13,8km
16:29	16:41	16:54	27,6	Middelkerke	181,1	0,7		-	5e passage finish - 2 laps to go - 13,8km
16:48	17:01	17:14	13,8	Middelkerke	194,9	0,7		-	6e passage finish - 1 laps to go - 13,8km
17:06	17:19	17:34	0,6	Afleiding / Déviation	208,1	0,1		obst.	Afleiding / Déviation Nomandlaan
17:07	17:20	17:35	0,0	finish	208,7	0,6		finish	Finish

3.1. Profiel van het parcours -- profil du circuit

Het parcours is volledig vlak - Le parcours est complètement plat

3.2. Inkomprijs -- prix d'entrée

GRATIS -- GRATUIT

4. ACCOMODATIES -- ACCOMODATIONS

4.1. Permanentie (inschrijving en uitreiking rugnummers en kaderplaatjes) -- inscription et distribution dossards et plaques de carré

Locatie/adres -- lieu/adresse: Centrum De Branding – Vergaderzaal 1^e verdieping / 1re Etage - Populierenlaan 35 – 8430 Middelkerke

Tijdstip -- horraire: Zaterdag/Samedi 25/06/2022 van/de 14h00 tot/à 16h45

4.2. Kleedkamers -- vestiaires

Locatie/adres -- lieu/adresse: Gebouwen Technische Dienst – Klein Kasteelstraat - Middelkerke

4.3. Vergaderzaal en briefing college van commissarissen en organisatie -- salle de réunion et briefing du collège des commissaires et organisation

Locatie/adres -- lieu/adresse: Centrum De Branding -Vergaderzaal 1^e verdieping - Populierenlaan 35 – 8430 Middelkerke

Tijdstip – horraire: Zondag/Dimanche 26/06/2022 om 10u30

4.4. Vergaderzaal en briefing sportdirecteurs -- salle de réunion et briefing directeurs sportifs

Locatie/adres -- lieu/adresse: Centrum De Branding – AULA - Populierenlaan 35 – 8430 Middelkerke

Tijdstip -- horraire: Zaterdag/Samedi 25/06/2022 om/à 17h00

4.5. Veiligheidsbriefing motards en chauffeurs: Zondag/Dimanche 26/06/2022 om 9u30 - Centrum De Branding – AULA - Populierenlaan 35 – 8430 Middelkerke

4.6. Antidopingcontrole -- controle antidopage: Locatie/adres -- lieu/adresse: Camper – Kruispunt Duinenweg/Prosper Pouletstraat / Carrefour Duinenweg/Prosper Pouletstraat

4.7. Perszaal -- salle de presse

Locatie/adres -- lieu/adresse: Centrum De Branding – FOYER - Populierenlaan 35 – 8430 Middelkerke

Opgelet: vooraf aanmelden steeds verplicht bij Dhr. Guy Vermeiren via guy.vermeiren@belgiancycling.be.

Attention: une inscription préalable est toujours requise auprès Mr. Guy Vermeiren via guy.vermeiren@belgiancycling.be.

4.8. E.H.B.O -- premiers soins

Locatie/adres -- lieu/adresse: Koninginnelaan - Middelkerke

4.9. Expozone (sponsors)

Locatie/adres -- lieu/adresse: Alexandre Ponchonstraat + Jules Van den Heuvelstraat

4.10. Uitbetaling prijzengeld -- remise des prix

De uitbetaling van het prijzengeld gebeurt steeds via overschrijving. --
La remise des prix est toujours fait par virement bancaire.

5. TOEGANGSWEGEN TOT HET EVENEMENT – ROUTES D’ACCÈS À L’ÉVÈNEMENT

Verplichte PPO voor alle geaccrediteerden -- PPO obligatoire pour toute personne accréditée.

KRP Spermaliestraat/Steenovenstraat (GPS : Spermaliestraat 133) PARKINGS



5.1. Teams

Zaterdag 25/06: Markt - Middelkerke

Zondag 26/06: **Parking Teams A** (ploegen die de wedstrijd volgen / équipes qui suivent la course): Ijzerlaan – Middelkerke. PPO – RD Spermaliestraat – LA Westendelaan – RT RA **Parking Ijzerlaan**

Parkings Teams B (individuele renners en rensters / Coureurs individuels): Parking Werf, Klein Kasteelstraat – Middelkerke. PPO – RD Spermaliestraat – RA Klein Kasteelstraat – RA **Parking Werf**

5.2. Pers -- presse

Locatie/adres -- lieu/adresse: René Mouchotteplein – Middelkerke:

Opgelet: Niet aanrijden via PPO maar via E40 Afrit 5 Gistel – N33 – LA N341/Duinkerksesweg – RA Westlaan – LA Zeedijk – RA Zeedijk (t.h.v. Golden Beach) – RD Joseph Casselaan – LA René Mouchottestraat - LA **René Mouchotteplein**

5.3. Officials

Locatie/adres -- lieu/adresse: Populierenlaan PPO – RD Spermaliestraat – RA Oostendelaan – voor Marktplein LA **Marktplein/Populierenlaan** (tussen Oude Zwembad en overkapping)

5.4. VIP

Locatie -- lieu:

- **Vip Lunch:** Weide Duinenweg
- **VIP Café + Paddock:** Kalkaert

COVID-19 PROTOCOL - BK TIJDRIJDEN/ WEG 2022

ALGEMENE REGELS

Op dit ogenblik is er geen federale fase en dus ook geen Koninklijk Besluit met coronamaatregelen meer en in code geel vallen alle verplichte beperkingen weg voor de sportsector. Code geel betekent echter niet dat het coronavirus al volledig verdwenen is uit onze samenleving.

Er wordt gevraagd om voldoende waakzaam te zijn, in het bijzonder in de nabijheid van de renners. Alhoewel de mondkemperplicht niet langer van toepassing is wordt gevraagd om een mondkemper te dragen als de social distancing tov de renners niet kan worden gerespecteerd.

Gezien de huidige situatie en in het belang van de renners en ook ieders gezondheid wordt gevraagd om de maatregelen na te leven.

De algemene hygiënemaatregelen blijven essentieel:

- Was je handen regelmatig en grondig met water en zeep.
- Moet je hoesten? Doe dat in een papieren zakdoekje of in de binnenkant van je elleboog.
- Gebruik papieren zakdoekjes bij niezen of snuiten en gooi ze weg in een afsluitbare vuilnisbak.
- Geef of aanvaard geen zoen, knuffel, hand, schouderklopje of high five.
- Bij symptomen (grieperig gevoel, koorts, hoesten, kortademigheid, neusloop, ongewone vermoeidheid...) blijf je thuis.

VOOR DE WEDSTRIJD

Sport niet als je ziek bent.

Sporten als je ziek bent of kort nadat je ziek bent geweest kan je nog zieker maken. Sport je samen met anderen, dan bestaat het risico dat je mensen besmet.

Sport dus niet in gezelschap als je mogelijk een infectieziekte hebt, is het nieuwe normaal, voor altijd. Dat geldt niet alleen covid-19, maar ook verkoudheid, griep, bronchitis, longontsteking, buikgriep...

Vermijd contact bij één van de volgende symptomen.

Het wordt sporters uitdrukkelijk verboden in het gezelschap van anderen te komen in geval van één of meer van de volgende symptomen:

- abnormale vermoeidheid
- algemeen ziektegevoel (energieverlies in combinatie met koude rillingen, slaperigheid, spierpijn, gebrek aan eetlust ...)
- onverklaarde pijn in meerdere spiergroepen
- hoofdpijn die niet verdwijnt met 1 dosis paracetamol
- droge hoest
- ademhalingsmoeilijkheden
- koorts (38°C of meer)
- keelpijn
- verlies van smaak- of reukzin
- lopende neus
- meermaals per dag niezen (zonder allergie)
- overgeven en/of meermaals per dag diarree, al dan niet samen met buikpijn, misselijkheid, rommelende darmen, hoofdpijn, krampen of koorts

Sommige van deze symptomen kunnen ook voorkomen zonder gevaar voor anderen, zoals neusloop in geval van hooikoorts, hoofdpijn tijdens migraine of buikloop als bijwerking van een medicijn tegen een niet-besmettelijke aandoening. Als een sporter denkt dat hij of zij in die situatie verkeert, dan kan een attest van de huisarts voor een of meer sportsessies een oplossing zijn.

1. WEDSTRIJD

1.01 Inschrijvingen

- Mondmasker verplicht bij de inschrijvingen
- Lokaal, voldoende ruim en moet voldoende geventileerd worden.
- Apart lokaal voor vergadering van het college en voor de ploegleidersvergadering.

1.02 Rennersparking

- Hou de parking beperkt voor voertuigen van de ploegen, renners, verzorgers en mecaniciens.
- Het dragen van het mondmasker op de rennersparking wordt sterk aanbevolen.

1.03 Ploegleidersvergadering

- Het dragen van het mondmasker is verplicht tijdens de vergadering.

1.04 Startzone

- Verzorgers, commissarissen, corona stewards, medewerkers, starter dragen een mondmasker.

Podiumpresentatie (Middelkerke):

- mondmasker bij presentatie voor speakers (en renners)
- extra microfoon voor renners die telkens met alcoholdoekje ontsmet zal worden
- handtekeningen: een bak met 15-20 alcoholstiften die ontsmet zijn en telkens terug ontsmet worden

1.05 Bevoorradings- en afvalzones

- Nultolerantie voor het weggooien van afval buiten de daarvoor voorziene wegwerpzone
- Geen onderlinge uitwisseling van drinkbussen/voedsel
- Bevoorrading kan enkel in de daarvoor voorziene zone, voorbehouden voor de stafleden van de teams/clubs.

1.06 Volgwagens

- Volgens de geldende regels.

1.07 Aankomstzone

- Officials, pers, ge-accrediteerden en medewerkers van de organisatie dragen een mondmasker in de zone achter de aankomstlijn.
- Omhelzingen na de finishlijn. Vraag de renners om de preventieve basismaatregelen tegen virusverspreiding na het overschrijden van de finishlijn in acht te nemen. Vraag de renners om teamgenoten, andere renners of personeelsleden niet te omhelzen wanneer ze hun overwinning vieren.

1.08 Uitbetaling

- De betaling van het prijzengeld gebeurt via overschrijving.

1.09 Anti-dopinglokaal

- De voorschriften van de bevoegde dopingautoriteit dienen gerespecteerd te worden.

1.10 Geneeskundige hulpverlening

- Aanwezigheid van EHBO-team conform de voorschriften van het KB 2019 en de tabel "Geneeskundige Hulpverlening Wielervedstrijden".
- De EHBO-diensten hebben kennis van zaken betreffende procedures bij Covid-19 verdachte deelnemers of toeschouwers.

2. CEREMONIE & PERS

2.01 Tent aankomst opvang renners

- Alleen renners en 1 verzorger (met mondk masker) per renner.

2.02 Huldiging

- Social distancing voor fotografen en publiek.
- Eventuele aandenkens, trofeeën, bloemtuilen liggen vooraf klaar en zijn door de renners op aangeven zelf te nemen.
- De kampioen doet zelf de trui aan en de renners hangen zelf hun medaille rond hun hals en nemen beker/bloemen mee naar het podium.
- Renners dragen een mondk masker tijdens de podiumceremonie.
- Genodigden en hostessen bewaren zo veel mogelijk de veilige afstand van 1,5 meter en dragen een mondk masker.

2.03 Pers en Media

- Mondmaskerplicht tijdens het interviewen van renners.
- Na de wedstrijd zijn de renners te spreken in een mixed zone, een plek die elke renner na de finish (als hij of zij richting bus gaat) passeert. In die mixed zone kan met behulp van nadarhekken de social distance van minimaal 1,5 meter gerespecteerd worden.

3. SENSIBILISERING PUBLIEK

- Er wordt gevraagd om voldoende waakzaam te zijn, in het bijzonder in de nabijheid van de renners.
- Alhoewel de mondk maskerplicht niet langer van toepassing is wordt gevraagd om een mondk masker te dragen als de social distancing tov de renners niet kan worden gerespecteerd.
- Gezien de huidige situatie en in het belang van de renners en ook ieders gezondheid wordt gevraagd om de maatregelen na te leven.

COVID-19 PROTOCOL - CB ELITE CLM / ROUTE 2022

DISPOSITIONS GENERALES

À l'heure actuelle, il n'y a aucune phase fédérale et plus aucun Arrêté Royal reprenant des mesures préventives contre le covid n'est d'application pour le moment. En code jaune, toutes les limitations obligatoires par rapport au secteur sportif sont supprimées. Par contre, le code jaune ne signifie pas que le coronavirus ne circule plus du tout dans notre société.

Il est demandé de rester suffisamment vigilants, en particulier dans les environs des coureurs.

Même si le port du masque buccal n'est plus obligatoire, il est demandé de porter un masque lorsqu'il s'avère impossible de respecter la distanciation sociale par rapport aux coureurs.

Étant donné la situation actuelle et dans l'intérêt des coureurs et de la santé de tous, il est demandé de respecter les mesures.

Les mesures d'hygiène générales restent essentielles :

- Lavez-vous les mains régulièrement et soigneusement à l'eau et au savon.
- Vous toussiez? Faites-le dans un mouchoir en papier ou à l'intérieur de votre coude.
- Utilisez des mouchoirs en papier lorsque vous éternuez ou reniflez et jetez-les dans une poubelle verrouillable.
- Ne pas donner ou accepter une bise, une accolade, une main, un tapotement sur le dos ou un high five.
- Touchez votre visage le moins possible avec vos mains.
- En cas de symptômes (un sentiment grippal, de la fièvre, une toux, un essoufflement, un écoulement nasal, une fatigue inhabituelle...), vous restez chez vous.

AVANT LA COURSE

Ne faites pas de sport si vous êtes malade

Faire du sport lorsque vous êtes malade ou peu après l'avoir été peut vous rendre encore plus malade. Si vous vous entraînez avec d'autres personnes, vous risquez d'infecter des gens.

Ne faites donc pas de sport en compagnie si vous êtes atteint d'une maladie infectieuse. Non seulement le covid-19, mais aussi les rhumes, la grippe, la bronchite, la pneumonie, la grippe intestinale... c'est le nouveau normal.

Coureurs, membres du staff, officiels, collaborateurs. Si vous présentez un des symptômes suivants, vous devez contacter votre médecin de famille ou votre médecin traitant :

- fatigue anormale
- sensation générale de maladie (perte d'énergie combinée à des frissons, somnolence, douleurs musculaires, manque d'appétit...).
- des douleurs inexplicables dans plusieurs groupes musculaires
- mal de tête qui ne disparaît pas avec 1 dose de paracétamol
- toux sèche
- problèmes respiratoires
- fièvre (38°C ou plus)
- mal de gorge, perte de goût ou d'odeur
- nez qui coule
- éternuer plusieurs fois par jour (sans allergie)
- vomissements et/ou diarrhées plusieurs fois par jour, avec ou sans douleurs abdominales, nausées, grondements d'intestins, maux de tête, crampes ou fièvre

Certains de ces symptômes peuvent également se manifester sans risque pour les autres, comme la rhinite allergique aux foins, les maux de tête lors de migraines ou la diarrhée comme effet secondaire d'un médicament pour une pathologie non contagieuse.

1. COURSE

1.01 Inscriptions

- Masque buccal obligatoire lors des inscriptions
- Local suffisamment grand et Ce local doit être suffisamment aéré.
- Local séparé pour la réunion du collège et les chefs d'équipe, ce local doit être suffisamment grand pour respecter la distanciation sociale.

1.02 Parking des équipes

- Limitez le parking aux véhicules des équipes, des coureurs, des soigneurs et des mécaniciens.
- Le port du masque buccal sur le parking des coureurs est fortement recommandé.

1.03 Réunion des chefs d'équipe

- Le port du masque buccal est obligatoire pendant la réunion.

1.04 Zone de départ

- Les soigneurs, commissaires, corona stewards, collaborateurs et accompagnants des coureurs portent le masque buccal.

Cérémonie podium (Middelkerke):

- Masque buccal lors de la présentation pour les orateurs (et coureurs)
- Micro supplémentaire pour les coureurs qui sera chaque fois désinfecté à l'aide d'une lingette
- Signatures: un bac de 15-20 marqueurs désinfectés après chaque usage

1.05 Zones de ravitaillement et de collecte

- Tolérance zéro pour le dépôt de déchets en dehors de la zone désignée.
- Aucun échange de boissons/nourriture entre les coureurs.
- Le ravitaillement ne peut être effectué que dans la zone prévue à cet effet (indiquée par des panneaux.)

1.06 Voitures suiveuses

- D'après les règles en vigueur.

1.07 Zone d'arrivée

- Officiels, presse, accrédités et collaborateurs de l'organisation mettent un masque buccal dans la zone derrière la ligne d'arrivée.
- Etreintes et accolades de célébration, après la ligne d'arrivée. Demandez aux coureurs de respecter les gestes barrière élémentaires après avoir franchi la ligne d'arrivée. Demandez aux coureurs de ne pas étreindre leurs coéquipiers, les autres coureurs et les membres de l'équipe lorsqu'ils célèbrent leur victoire.

1.08 Paiement

- Le paiement du prix se fait par virement.

1.09 Local antidopage

- Les prescriptions de l'autorité antidopage compétente doivent être respectées.

1.10 Assistance médicale

- Présence d'une équipe de premiers secours conformément aux prescriptions de l' AR 2019 et du tableau "Assistance médicale pour les courses cyclistes".
- Les services de premiers secours ont connaissance des procédures à suivre avec les participants ou spectateurs suspects de Covid-19.

2. CEREMONIE & PRESSE

2.01 Tent aankomst opvang renners

- Uniquement les coureurs et un accompagnateur (avec masque buccal) par coureur

2.02 Cérémonie

- Distanciation sociale pour les photographes et public.
- Les éventuels souvenirs, trophées, bouquets de fleurs sont prêts à l'avance (porter des gants) et peuvent être récupérés par les coureurs eux-mêmes sur indication.
- **Le champion met le maillot lui-même et les coureurs mettent eux-mêmes leur médaille autour du cou et apportent la trophée/les fleurs au podium.**
- Les coureurs portent un masque buccal pendant la cérémonie de podium.
- Les VIP et les hôtes gardent autant que possible la distance de sécurité de 1,5 mètre et sont obligés de porter un masque buccal.

2.03 Presse

- Le port du masque buccal est obligatoire **lors des interviews des coureurs.**
- Après la course, les coureurs seront disponibles pour un interview dans une zone mixte, un endroit que chaque coureur passe après l'arrivée (lorsqu'il se dirige vers le bus). Dans cette zone mixte, la distance sociale d'au moins 1,5 mètre peut être respectée à l'aide de barrières nadar.

3. PUBLIC

- **Il est demandé de rester suffisamment vigilants, en particulier dans les environs des coureurs.**
- **Même si le port du masque buccal n'est plus obligatoire, il est demandé de porter un masque lorsqu'il s'avère impossible de respecter la distanciation sociale par rapport aux coureurs.**
- **Étant donné la situation actuelle et dans l'intérêt des coureurs et de la santé de tous, il est demandé de respecter les mesures.**