

Roadbook

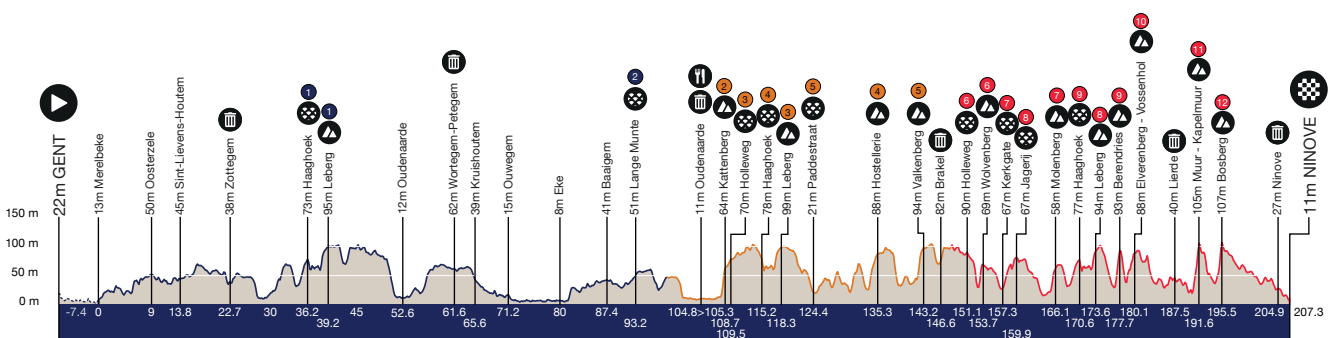
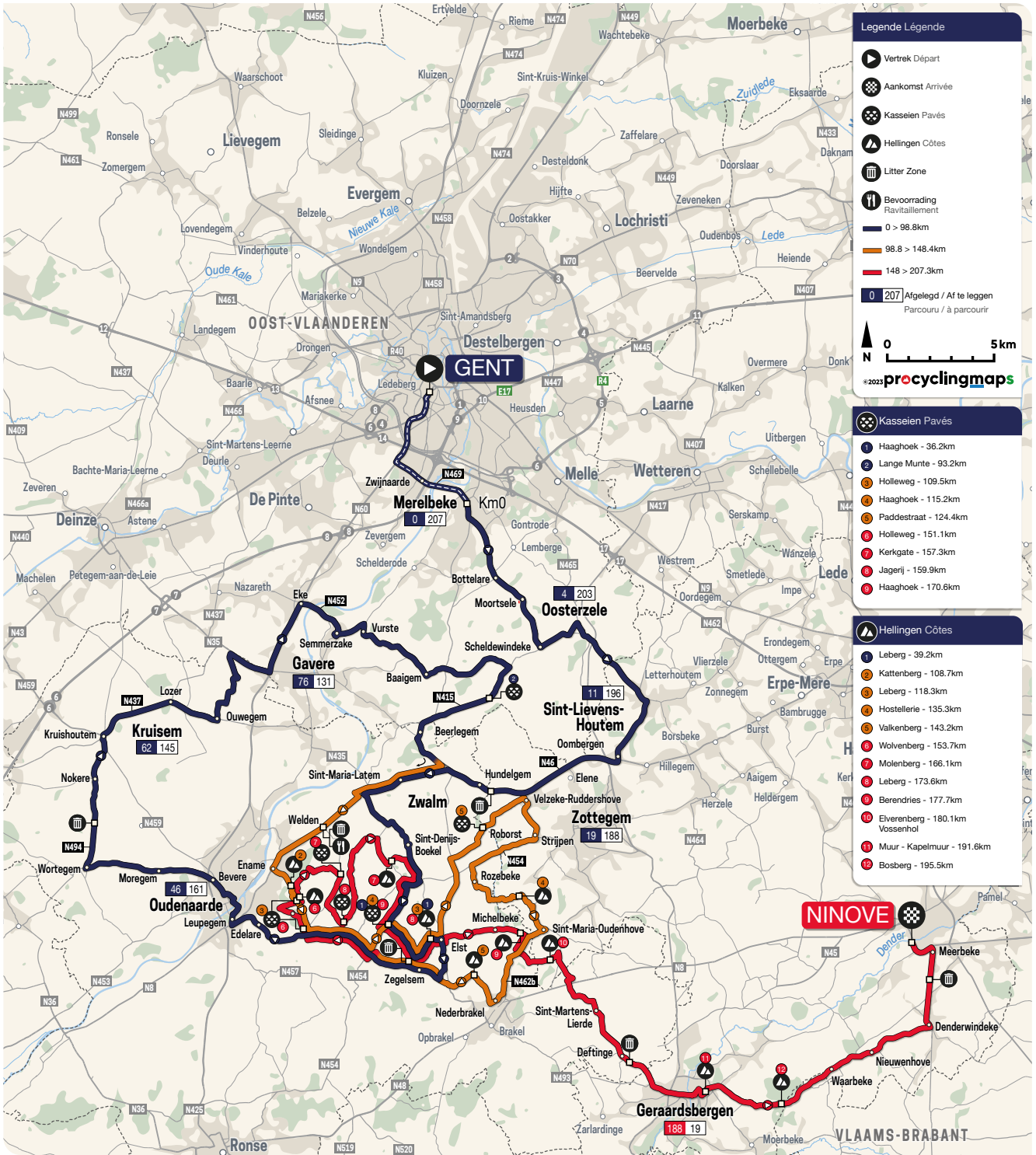
# Omloop Nieuwsblad Men Elite

25.02.2023 > GHENT - NINOVE



# Parcours Elite Mannen

ROUTE HOMMES ELITE / COURSE MEN ELITE



# Wegwijzer

ITINÉRAIRE / ITINERARY

	km +	km -	39 km/h	41 km/h	43 km/h
<b>Oost-Vlaanderen</b>					
<b>Gent</b>					
<b>Officieuze Start</b> ↑ Emile Clauslaan (N60), ↑ Krijgslaan (N60), ↑ Krijgslaan(N60), ↑ De Sterre (N60), ↑ Oudenaardsesteenweg (N60), ↑ Oudenaardsesteenweg (N60)	-7.4		10:55	10:55	10:55
<b>Zwijnaarde</b> ↑ Grote Steenweg-Noord (N60), ↑ Grote Steenweg-Noord (N60), ↑ Tramstraat (N469), ↑ Adolphe Della Faillelaan, ↑ E17, ↑ Adolphe Della Faillelaan	-4.6		11:03	11:03	11:04
<b>Merelbeke</b>					
<b>Merelbeke</b> ↑ Zwijnaardsesteeweg (N469), ↔ Hundelgemsesteenweg (N444)	-1.8		11:07	11:07	11:08
<b>Officiële Start</b> - Na 7,4km neutralisatie thv KBC ↑ Hundelgemsesteenweg (N444), ↔ Poelstraat	0.0	207.3	11:10	11:10	11:10
<b>Bottelare</b> ↑ Poelstraat	2.6	204.7	11:14	11:14	11:14
<b>Oosterzele</b>					
<b>Moortsele</b> ↑ Vijverstraat, ↑ Moortselestraat	4.0	203.3	11:16	11:16	11:16
<b>Scheldewindeke</b> ↑ Moortselestraat, ⚠ 122/95 (11h25 en 11h38), ↑ Van Thorenburghlaan, ↑ Spiegel, ↔ Windekouter (N415)	5.4	201.9	11:18	11:18	11:18
<b>Oosterzele</b> ↑ Windekouter (N415), ↑ Dorp N415, ↑ Dorp (N415), ↔ Groenweg, ↔ Geraardsbergsesteenweg (N456a), ↔ Geraardsbergsesteenweg (N415), ↑ Houtemstraat (N415), ↑ Houtemstraat	7.7	199.6	11:22	11:21	11:21
<b>Sint-Lievens-Houtem</b>					
↑ Bruisbeke, ↔ Wettersesteenweg (N462), ↑ Monseigneur Meulemansstraat (N462), ↑ Paardenmarkt (N462), ↑ Marktplein(N462), ↑ Polbroek (N462), ↑ Espenhoek (N462)	11.5	195.8	11:28	11:27	11:26
<b>Zottegem</b>					
<b>Oombergen</b> ↑ Oombergenstraat (N462), ↔ Steenweg op Aalst (N46)	15.7	191.6	11:34	11:33	11:32
<b>Elene</b> ↑ Oudenaardsesteenweg (N46)	18.2	189.1	11:38	11:37	11:35
<b>Oosterzele</b>					
<b>Balegem</b> ↑ Oudenaardsesteenweg (N46), ⚠ 122/76 (11h27 en 11h35), ↑ Houte	18.2	189.1	11:38	11:37	11:35
<b>Zottegem</b>					
<b>Velzeke-Ruddershove</b> ↑ Provinciebaan (N46)	19.1	188.2	11:39	11:38	11:37
<b>Litter Zone</b> ↑ Provinciebaan (N46)	22.7	184.6	11:45	11:43	11:42
<b>Zwalm</b>					
<b>Hundelgem</b> ↑ Hundelgemsebaan (N46)	22.8	184.5	11:45	11:43	11:42
<b>Munkzwalm</b> ↑ Hoofd (N46)	24.4	182.9	11:48	11:46	11:44
<b>Beerlegem</b> ↔ Latendreef (N46)	24.7	182.6	11:48	11:46	11:44
<b>Paulatem</b> ↑ Latendreef (N46)	25.1	182.2	11:49	11:47	11:45
<b>Sint-Maria-Latem</b> ↑ Latendreef (N46)	26.2	181.1	11:50	11:48	11:47
<b>Nederzwalm-Hermelgem</b> ↑ Latendreef (N46), ↔ Stationstraat	27.8	179.5	11:53	11:51	11:49
<b>Sint-Denijs-Boekel</b> ↑ Stationsstraat, ⚠ 89/63 (Geen verkeer), ↑ Heufkensstraat, ↑ Heufkensstraat, ↔ Vredesplein, ↔ Vredesplein, ↔ Franskouter	29.8	177.5	11:56	11:54	11:52
<b>Sint-Blasius-Boekel</b> ↑ Franskouter, ↑ Rijkeleie, ↔ Boekelbaan (N454)	32.4	174.9	12:00	11:57	11:55

	km +	km -	39 km/h	41 km/h	43 km/h
<b>Horebeke</b>					
<b>Sint-Maria-Horebeke</b>					
↻ Meersestraat	34.1	173.2	12:02	12:00	11:58
<b>Sint-Kornelis-Horebeke</b>					
↻ Meersestraat, ↻ Haaghoek	35.6	171.7	12:05	12:02	12:00
<b>Haaghoek</b> (2000m)					
↻ Haaghoek	36.2	171.1	12:06	12:03	12:00
<b>Brakel</b>					
<b>Zegelsem</b>					
↻ Haaghoek, ↻ Leberg	37.3	170.0	12:07	12:05	12:02
<b>Hill 1: Leberg</b>					
950m - Gem 4,2% - Max 13,8%					
↻ ↻ Pottenberg	39.2	168.1	12:10	12:07	12:05
<b>Elst</b>					
↻ Pottenberg, ↻ Gentsestraat (N415), ↻ Gentsestraat, ↻ ↻ Oudenaardsestraat (N8)	39.6	167.7	12:11	12:08	12:05
<b>Zegelsem</b>					
↻ Oudenaardsestraat (N8)	41.5	165.8	12:14	12:11	12:08
<b>Horebeke</b>					
<b>Sint-Kornelis-Horebeke</b>					
↻ Heerweg (N8)	43.5	163.8	12:17	12:14	12:11
<b>Sint-Maria-Horebeke</b>					
↻ Heerweg (N8)	44.3	163.0	12:18	12:15	12:12
<b>Oudenaarde</b>					
<b>Mater</b>					
↻ Hauwaart (N8), ↻ Geraardsbergenstraat (N8)	45.7	161.6	12:20	12:17	12:14
<b>Volkegem</b>					
↻ Geraardsbergenstraat (N8)	48.1	159.2	12:24	12:20	12:17
<b>Edelare</b>					
↻ Kerzelare (N8), ↻ Edelareberg (N8)	48.9	158.4	12:25	12:22	12:18
<b>Leupegem</b>					
↻ Leupegemstraat (N8), ↻ Diependale	51.2	156.1	12:29	12:25	12:21
<b>Oudenaarde</b>					
↻ Diependale, ↻ Doornikstraat, ↻ J.J. Raepsaetplein, ↻ Remparden, ↻ ↻ Bergstraat, ↻ (Bovenschede), ↻ Tussenbruggen, ↻ Krekelput, ↻ Jezuietenplein, ↻ Gentiel Antheunisplein, ↻ Woeker, ↻ Achter de Wacht, ↻ Wijngaardstraat, ↻ Tacambaroplein, ↻ Beverestraat	51.8	155.5	12:30	12:26	12:22
<b>Bevere</b>					
↻ Beverestraat, ↻ ↻ ↻ Beverestraat, ↻ Wortegemstraat	53.6	153.7	12:33	12:29	12:25
<b>Wortegem-Petegem</b>					
<b>Moregem</b>					
↻ Oudenaardseweg	55.9	151.4	12:36	12:32	12:28
<b>Wortegem</b>					
↻ Oudenaardseweg, ↻ Kruishoutemseweg (N494)	58.3	149.0	12:40	12:35	12:31
<b>Litter Zone</b>					
↻ Kruishoutemseweg (N494)	61.6	145.7	12:45	12:40	12:36
<b>Kruisem</b>					
<b>Nokere</b>					
↻ Anzegemsesteenweg (N494)	62.0	145.3	12:45	12:41	12:37
<b>Kruishoutem</b>					
↻ Anzegemsesteenweg (N494), ↻ ↻ Hoogstraat (N494), ↻ ↻ Markt (N437), ↻ Kerkstraat (N437), ↻ Kasteelstraat (N437)	63.9	143.4	12:48	12:44	12:39
<b>Lozer</b>					
↻ Kasteelstraat (N437), ↻ Ouwegemsesteenweg (N435)	67.8	139.5	12:54	12:49	12:45
<b>Ouwegem</b>					
↻ Ouwegemsesteenweg (N435), ↻ Ouwegemstraat, ↻ Ouwegemstraat, ↻ Nerethstraat, ↻ ↻ Huisgaverstraat, ↻ ↻ Hooghuisgaverstraat, ↻ Deinsebaan (N35)	70.4	136.9	12:58	12:53	12:48

# Omloop Nieuwsblad 2023

	km +	km -	39 km/h	41 km/h	43 km/h
<b>Gavere</b>					
<b>Asper</b>	76.6	130.7	13:08	13:02	12:57
↳ Gentsebaan (N60)					
<b>Nazareth</b>					
<b>Eke</b>	77.6	129.7	13:09	13:04	12:58
↑ Nieuwe Steenweg (N60), ↗ , ↑ Nieuwe Steenweg (N60), ↻ Grenadierslaan (N452)					
<b>Gavere</b>					
<b>Semmerzake</b>	80.3	127.0	13:14	13:08	13:02
↑ Grenadierslaan (N452), ↑ Dorpstraat, ↻↻ Dorpstraat					
<b>Vurste</b>	82.8	124.5	13:17	13:11	13:06
↑ Leenstraat, ↻ Gentweg, ↻ Wannegatstraat					
<b>Merelbeke</b>					
<b>Schelderode</b>	86.1	121.2	13:23	13:16	13:10
↑ Wannegatstraat					
<b>Gavere</b>					
<b>Baaigem</b>	86.5	120.8	13:23	13:17	13:11
↑ Baaigemstraat , ↻ Baaigemstraat, ↑ Bosstraat					
<b>Oosterzele</b>					
<b>Scheldewindeke</b>	89.4	117.9	13:28	13:21	13:15
↑ Gaverse Steenweg, ↻↻ Lange Munte (N415)					
<b>Lange Munte</b> (2500m)	93.2	114.1	13:33	13:26	13:20
↑ Lange Munte (N415)					
<b>Gavere</b>					
<b>Dikkelvenne</b>	95.1	112.2	13:36	13:29	13:23
↑ Staatsbaan (N415), ↑ Provinciebaan (N415), ↻ Provinciebaan (N415)					
<b>Zwalm</b>					
<b>Beerlegem</b>	96.2	111.1	13:38	13:31	13:24
↑ Beerlegemsebaan (N415), ↻↻ Beerlegemsebaan (N415), ↻ Latemdreef (N46)					
<b>Sint-Maria-Latem</b>	99.2	108.1	13:43	13:35	13:28
↑ Latemdreef (N46)					
<b>Nederzwalm</b>	101.9	105.4	13:47	13:39	13:32
↑ Latemdreef (N46), ↻↻ Hoogstraat (N46)					
<b>Oudenaarde</b>					
<b>Welden</b>	102.8	104.5	13:48	13:40	13:33
↑ Weldenstraat (N46)					
<b>Litter Zone</b>	104.8	102.5	13:51	13:43	13:36
↑ Nederenamestraat (N46)					
<b>Bevoorrading</b>	104.9	102.4	13:51	13:44	13:36
↑ Nederenamestraat (N46)					
<b>Litter Zone</b>	105.3	102.0	13:52	13:44	13:37
↑ Nederenamestraat (N46)					
<b>Nederename</b>	105.4	101.9	13:52	13:44	13:37
↑ Nederenamestraat (N46)					
<b>Ename</b>	107.0	100.3	13:55	13:47	13:39
↑ Abdijstraat (N46), ↻ Beaucarnestraat (N441), ↻ Zwijndries (N441), ↻ Kattenberg (N441)					
<b>Hill 2: Kattenberg</b>	108.7	98.6	13:57	13:49	13:42
900m - Gem 5,6% - Max 10,3% - (1200m)					
↑ Kattenberg (N441)					
<b>Mater</b>	108.8	98.5	13:57	13:49	13:42
↑ Natendries (N441)					
<b>Volkegem</b>	109.5	97.8	13:59	13:50	13:43
↑ Holleweg (N441)					
<b>Holleweg</b> (1500m)	109.5	97.8	13:59	13:50	13:43
↑ Holleweg (N441)					
<b>Mater</b>	110.4	96.9	14:00	13:52	13:44
↑ Holleweg (N441), ↻ Hauwaart (N8)					

	km +	km -	39 km/h	41 km/h	43 km/h
<b>Holleweg</b> (1500m) ↑ Holleweg (N441)	109.5	97.8	13:59	13:50	13:43
<b>Mater</b> ↑ Holleweg (N441), ↔ Hauwaart (N8)	110.4	96.9	14:00	13:52	13:44
<b>Horebeke</b>					
<b>Sint-Maria-Horebeke</b> ↑ Heerweg (N8), ↔ Bovenstraat	112.8	94.5	14:04	13:55	13:47
<b>Sint-Kornelis-Horebeke</b> ↑ Bovenstraat, ↔ Haaghoek	114.0	93.3	14:05	13:57	13:49
<b>Haaghoek</b> (2000m) ↑ Haaghoek	115.2	92.1	14:07	13:59	13:51
<b>Brakel</b>					
<b>Zegelsem</b> ↑ Haaghoek, ↔ Leberg	116.4	90.9	14:09	14:00	13:52
<b>Hill 3: Leberg</b> 950m - Gem 4,2% - Max 13,8% ↔ Pottenberg	118.3	89.0	14:12	14:03	13:55
<b>Elst</b> ↑ Pottenberg, ↔ Gentsestraat (N415),	118.7	88.6	14:13	14:04	13:56
<b>Zwalm</b>					
<b>Sint-Blasius-Boekel</b> ↑ Hooglaan (N415), ↑ Zuidlaan (N415)	120.3	87.0	14:15	14:06	13:58
<b>Roborst</b> ↔ Borstekouterstraat, ↗ ↑ Borstekouterstraat (380m), ↑ Borstekouterstraat, ⚠ 89/52 (Geen verkeer)	122.3	85.0	14:18	14:09	14:01
<b>Zottegem</b>					
<b>Velzeke-Ruddershove</b> ↑ Paddestraat	124.2	83.1	14:21	14:12	14:03
<b>Paddestraat</b> (2300m) ↑ Paddestraat, ↔ Romeinsplein, ↑ Beugelstraat,	124.4	82.9	14:21	14:12	14:04
<b>Striijen</b> ↑ Beugelstraat, ↗ ↔ Striijenplein, ↔ Striijenplein (N454), ↑ Rijkestraat (N454), ⚠ 89/50 (Geen verkeer), ↑ Rijkestraat (N454)	128.3	79.0	14:27	14:18	14:09
<b>Zwalm</b>					
<b>Roborst</b> ↑ Zottegemsesteenweg (N454), ↔ Sint-Annastraat	130.6	76.7	14:31	14:21	14:12
<b>Rozebeke</b> ↑ Sint-Annastraat, ↑ Rozebekeplein, ↔ Rozebeplein, ↔ Boembeekstraat	132.0	75.3	14:33	14:23	14:14
<b>Brakel</b>					
<b>Michelbeke</b> ↔ Boembeke	133.8	73.5	14:36	14:26	14:17
<b>Zottegem</b>					
<b>Sint-Goriks-Oudenhove</b> ↑ Langendries	133.9	73.4	14:36	14:26	14:17
<b>Hill 4: Hostellerie</b> 1275m - Gem 5.1% - Max 9% ↑ Langendries, ↔ Langendries, ↔ Sint-Goriksstraat	135.3	72.0	14:38	14:28	14:19
<b>Sint-Maria-Oudenhove</b> ↑ Oudenhovenstraat, ↔ Brakelstraat (N462)	136.5	70.8	14:40	14:30	14:21
<b>Brakel</b>					
<b>Michelbeke</b> ↑ Kasteeldreef (N462)	138.1	69.2	14:42	14:32	14:23
<b>Nederbrakel</b> ↑ Molenberg (N462), ↑ Moriaanstraat (N462), ↑ Watermolenstraat (N462), ↔ Driehoeksstraat, ↔ ↔ Kerkhofstraat, ↑ Valkenbergstraat	139.4	67.9	14:45	14:34	14:25
<b>Hill 5: Valkenberg</b> 540m - Gem 8,1%, Max 12,8% ↔ ↔ Twaalfbunderstraat, ↔ ↔ Gentsestraat (N415), ↔ ↔ Oudenaardsstraat (N8)	143.2	64.1	14:50	14:40	14:30

	km +	km -	39 km/h	41 km/h	43 km/h
<b>Zegelsem</b> ↑ Oudenaardsestraat (N8)	145.1	62.2	14:53	14:42	14:32
<b>Litter Zone</b> ↑ Oudenaardsestraat (N8)	146.6	60.7	14:56	14:45	14:35
<b>Horebeke</b>					
<b>Sint-Kornelis-Horebeke</b> ↑ Heerweg (N8)	147.0	60.3	14:56	14:45	14:35
<b>Sint-Maria-Horebeke</b> ↑ Heerweg (N8)	147.9	59.4	14:58	14:46	14:36
<b>Oudenaarde</b>					
<b>Mater</b> ↑ Hauwaart (N8), → Holleweg (N441)	149.3	58.0	15:00	14:48	14:38
<b>Holleweg</b> (650m) ↑ Holleweg (N441)	151.1	56.2	15:02	14:51	14:41
<b>Volkegem</b> ↑ Holleweg (N441), ← Rogier van Brakelstraat, ↑ De La Kethulleplein 50m ↑ Volkegemberg, → Wolvenberg	151.7	55.6	15:03	14:52	14:42
<b>Hill 6: Wolvenberg</b> 645m - Gem. 7,9% - Max. 17,3% ↑ Wolvenberg, ← Natendries (N441)	153.7	53.6	15:06	14:55	14:44
<b>Mater</b> ↑ Natendries (N441), → Blote, → Boskant, → Casterstraat, → Bronstraat, → Zwadderkotstraat, → Kerkgate	153.7	53.6	15:07	14:55	14:45
<b>Kerkgate</b> (1400m) ↑ Kerkgate, ↑ Materplein, ← Keirestraat, ← Jagerij	157.3	50.0	15:12	15:00	14:50
<b>Jagerij</b> (800m) ↑ Jagerij, ↑ Tissenhove, → Bruul, → Duisbeke, → Meerhem, → Smarre	159.9	47.4	15:16	15:04	14:53
<b>Horebeke</b>					
<b>Sint-Maria-Horebeke</b> ↑ Smarren, ← Molenberg	165.3	42.0	15:24	15:12	15:01
<b>Zwalm</b>					
<b>Sint-Denijs-Boekel</b> ↑ Molenberg	165.8	41.5	15:25	15:13	15:01
<b>Hill 7: Molenberg</b> 463m - Gem. 7% - Max. 14,2% - (300m) ↑ Wijlegem, → Franskouter, → Rijkeleie, → Boekelbaan (N454)	166.1	41.2	15:26	15:13	15:02
<b>Sint-Biasius-Boekel</b> ↑ Boekelbaan (N454)	166.9	40.4	15:27	15:14	15:03
<b>Horebeke</b>					
<b>Sint-Maria-Horebeke</b> ← Meersestraat	168.6	38.7	15:29	15:17	15:05
<b>Haaghoek</b> (2000m) ↑ Meersestraat, → Haaghoek, ↑ Haaghoek	170.6	36.7	15:33	15:20	15:08
<b>Brakel</b>					
<b>Zegelsem</b> ↑ Haaghoek, → Leberg	171.8	35.5	15:34	15:21	15:10
<b>Hill 8: Leberg</b> 950m - Gem 4,2% - Max 13,8% → Pottenberg	173.6	33.7	15:37	15:24	15:12
<b>Elst</b> ↑ Pottenberg, ↑ Lepelstraat, → Lepelstraat	174.0	33.3	15:38	15:25	15:13
<b>Michelbeke</b> ↑ Lepelstraat, → Guido Gezellelaan, → Groenstraat, ↑ Riedeplein, ↑ Berendries	175.2	32.1	15:40	15:26	15:14
<b>Hill 9: Berendries</b> 940m - Gem. 7% - Max. 12,3% → Kasteeldreef (N462), → Elverenbergh, → Vossenholstraat	177.7	29.6	15:43	15:30	15:18
<b>Zottegem</b>					
<b>Sint-Maria-Oudenhove</b> ↑ Vossenholstraat	179.6	27.7	15:46	15:33	15:21

km + km - 39 km/h 41 km/h 43 km/h









<p><b>Hill 10: Elverenberg - Vossenhol</b> 1268m - Gem. 3.6% - Max. 9% ↑ Vossensholstraat, ↑ Vijfstraat, ↔ Bonte, ↵ Lammerstraat</p>	180.1	27.2	15:47	15:34	15:21
<b>Lierde</b>					
<p><b>St-Maria-Lierde</b> ↑ Lammerstraat, ↔ Eikemolen, ↔ Eikemolen, ↑ Hoogstraat</p>	181.7	25.6	15:50	15:36	15:24
<p><b>St-Martens-Lierde</b> ↑ Hoogstraat, ↵ Hoogstraat, ↔ Kloosterstraat, ↵ Opstaldries</p>	182.9	24.4	15:51	15:38	15:25
<p><b>Deftinge</b> ↑ Wassegemstraat, ↑ Kerkstraat, ↑ Geraardsbergsestraat</p>	185.4	21.9	15:55	15:41	15:29
<p><b>Litter Zone</b> ↑ Geraardsbergsestraat</p>	187.5	19.8	15:58	15:44	15:32
<b>Geraardsbergen</b>					
<p><b>Goeferdinge</b> ↑ Hazelaarstraat, ↔ Oudenaardsestraat (N493)</p>	188.1	19.2	15:59	15:45	15:32
<p><b>Geraardsbergen</b> ↑ Oudenaardsestraat (N493), ↑ Oudenaardsestraat (N493), ↑ Oudenaardsestraat, ↑ Grotestraat, ⚠ (Dender), ↑ Brugstraat, ↑ Markt, ↵ Markt, ↵ Markt, ↵ Vesten, ↵ Oudebergstraat (Volgers: ↑ ↵ ↵ Oude Steenweg), ↵ Muur, ↵ Kapelmuur</p>	189.4	17.9	16:01	15:47	15:34
<p><b>Hill 11: Muur - Kapelmuur</b> 475m - Gem. 9.3% - Max. 19.8% - 🏔️ (475m) ↑ Driepikkel</p>	191.6	15.7	16:05	15:50	15:37
<p><b>Onkerzele</b> ↑ Driepikkel, ↔ Oude Steenweg, ↑ Onkerzelestraat, ↵ Brusselsestraat, ↵ Brusselsestraat, ↵ Brusselsestraat, ↵ Kapellestraat</p>	191.8	15.5	16:05	15:51	15:38
<p><b>Moerbeke</b> ↑ Bosberg</p>	195.1	12.2	16:10	15:55	15:42
<p><b>Hill 12: Bosberg</b> 980m - Gem. 5.8% - Max. 11% - 🏔️ (400m)</p>	195.5	11.8	16:11	15:56	15:43
<b>Vlaams-Brabant</b>					
<b>Galmaarden</b>					
<p>↑ Heirbaan</p>	195.5	11.8	16:11	15:56	15:43
<b>Oost-Vlaanderen</b>					
<b>Geraardsbergen</b>					
<p><b>Waarbeke</b> ↑ Meidries</p>	197.4	9.9	16:14	15:59	15:46
<p><b>Nieuwenhove</b> ↑ Diefhoek, ↑ Overraad, ↑ Dorp 🏘️, ↑ Nieuwenhovestraat</p>	198.5	8.8	16:15	16:01	15:47
<b>Ninove</b>					
<p><b>Denderwindeke</b> ↑ Krepelstraat, ↔ Edingssesteenweg (N255)</p>	200.1	7.2	16:18	16:03	15:49
<p><b>Meerbeke</b> ↑ Edingssesteenweg (N255)</p>	204.2	3.1	16:24	16:09	15:55
<p><b>Litter Zone</b> ↑ Edingssesteenweg (N255)</p>	204.9	2.4	16:25	16:10	15:56
<p><b>Ninove</b> ↑ Edingssesteenweg (N255), ↵ Leopoldlaan (N8), Volgers: ↵ ↵ Brusselsestraat, ↵ Burchtdam, ↵ Burchtstraat, ↵ Centrumlaan ↑ Elisabethlaan (N8)</p>	206.1	1.2	16:27	16:12	15:58
<p><b>Aankomst - Arrivé</b></p>	207.3	0.0	16:29	16:13	15:59








# Uurschema

HORAIRE / TIMETABLE

	km +	km -	39 km/h	41 km/h	43 km/h		km +	km -	39 km/h	41 km/h	43 km/h
<b>Oost-Vlaanderen</b>											
<b>Gent</b>											
	Officieuze Start	-7.4	10:55	10:55	10:55						
	Zwijnaarde	-4.6	11:03	11:03	11:04						
<b>Merelbeke</b>											
	Merelbeke	-1.8	11:07	11:07	11:08						
	Officiële Start	0.0	207.3	11:10	11:10						
	Bottelare	2.6	204.7	11:14	11:14						
<b>Oosterzele</b>											
	Moortsele	4.0	203.3	11:16	11:16						
	Scheldewindeke	5.4	201.9	11:18	11:18						
	Oosterzele	7.7	199.6	11:22	11:21						
	Sint-Lievens-Houtem	11.5	195.8	11:28	11:27						
<b>Zottegem</b>											
	Oombergen	15.7	191.6	11:34	11:33						
	Elene	18.2	189.1	11:38	11:37						
<b>Oosterzele</b>											
	Balegem	18.2	189.1	11:38	11:37						
<b>Zottegem</b>											
	Velzeke-Ruddershove	19.1	188.2	11:39	11:38						
	Litter Zone	22.7	184.6	11:45	11:43						
<b>Zwalm</b>											
	Hundelgem	22.8	184.5	11:45	11:43						
	Munkzwalm	24.4	182.9	11:48	11:46						
	Beerlegem	24.7	182.6	11:48	11:46						
	Paulatem	25.1	182.2	11:49	11:47						
	Sint-Maria-Latem	26.2	181.1	11:50	11:48						
	Nederzwalm-Hermelgem	27.8	179.5	11:53	11:51						
	Sint-Denijs-Boekel	29.8	177.5	11:56	11:54						
	Sint-Blasius-Boekel	32.4	174.9	12:00	11:57						
<b>Horebeke</b>											
	Sint-Maria-Horebeke	34.1	173.2	12:02	12:00						
	Sint-Kornelis-Horebeke	35.6	171.7	12:05	12:02						
	Haaghoek	36.2	171.1	12:06	12:03						
<b>Brakel</b>											
	Zegelsem	37.3	170.0	12:07	12:05						
	Hill 1: Leberg	39.2	168.1	12:10	12:07						
	Elst	39.6	167.7	12:11	12:08						
	Zegelsem	41.5	165.8	12:14	12:11						
<b>Horebeke</b>											
	Sint-Kornelis-Horebeke	43.5	163.8	12:17	12:14						
	Sint-Maria-Horebeke	44.3	163.0	12:18	12:15						
<b>Oudenaarde</b>											
	Mater	45.7	161.6	12:20	12:17						
	Volkegem	48.1	159.2	12:24	12:20						
	Edelare	48.9	158.4	12:25	12:22						
	Leupegem	51.2	156.1	12:29	12:25						
	Oudenaarde	51.8	155.5	12:30	12:26						
	Bevere	53.6	153.7	12:33	12:29						
<b>Wortegem-Petegem</b>											
	Moregem	55.9	151.4	12:36	12:32						
	Wortegem	58.3	149.0	12:40	12:35						
	Litter Zone	61.6	145.7	12:45	12:40						
<b>Kruisem</b>											
	Nokere	62.0	145.3	12:45	12:41						
	Kruishoutem	63.9	143.4	12:48	12:44						
	Lozer	67.8	139.5	12:54	12:49						
	Ouwegem	70.4	136.9	12:58	12:53						
<b>Gavere</b>											
	Asper	76.6	130.7	13:08	13:02						
<b>Nazareth</b>											
	Eke	77.6	129.7	13:09	13:04						
<b>Gavere</b>											
	Semmerzake	80.3	127.0	13:14	13:08						
	Vurste	82.8	124.5	13:17	13:11						
<b>Merelbeke</b>											
	Schelderode	86.1	121.2	13:23	13:16						
<b>Gavere</b>											
	Baaiem	86.5	120.8	13:23	13:17						
<b>Oosterzele</b>											
	Scheldewindeke	89.4	117.9	13:28	13:21						
	Lange Munte	93.2	114.1	13:33	13:26						
<b>Gavere</b>											
	Dikkelvenne	95.1	112.2	13:36	13:29						
<b>Zwalm</b>											
	Beerlegem	96.2	111.1	13:38	13:31						
	Sint-Maria-Latem	99.2	108.1	13:43	13:35						
	Nederzwalm	101.9	105.4	13:47	13:39						
<b>Oudenaarde</b>											
	Welden	102.8	104.5	13:48	13:40						
	Litter Zone	104.8	102.5	13:51	13:43						
	Bevoorrading	104.9	102.4	13:51	13:44						
	Litter Zone	105.3	102.0	13:52	13:44						
	Nederename	105.4	101.9	13:52	13:44						
	Ename	107.0	100.3	13:55	13:47						
	Hill 2: Kattenberg	108.7	98.6	13:57	13:49						
	Mater	108.8	98.5	13:57	13:49						
	Volkegem	109.5	97.8	13:59	13:50						
	Holleweg	109.5	97.8	13:59	13:50						
	Mater	110.4	96.9	14:00	13:52						
<b>Horebeke</b>											
	Sint-Maria-Horebeke	112.8	94.5	14:04	13:55						
	Sint-Kornelis-Horebeke	114.0	93.3	14:05	13:57						
	Haaghoek	115.2	92.1	14:07	13:59						
<b>Brakel</b>											
	Zegelsem	116.4	90.9	14:09	14:00						
	Hill 3: Leberg	118.3	89.0	14:12	14:03						
	Elst	118.7	88.6	14:13	14:04						
<b>Zwalm</b>											
	Sint-Blasius-Boekel	120.3	87.0	14:15	14:06						
	Roborst	122.3	85.0	14:18	14:09						
<b>Zottegem</b>											
	Velzeke-Ruddershove	124.2	83.1	14:21	14:12						
	Paddestraat	124.4	82.9	14:21	14:12						
	Strijpen	128.3	79.0	14:27	14:18						
<b>Zwalm</b>											
	Roborst	130.6	76.7	14:31	14:21						
	Rozebeke	132.0	75.3	14:33	14:23						
<b>Brakel</b>											
	Michelbeke	133.8	73.5	14:36	14:26						
<b>Zottegem</b>											
	Sint-Goriks-Oudenhove	133.9	73.4	14:36	14:26						
	Hill 4: Hostellerie	135.3	72.0	14:38	14:28						
	Sint-Maria-Oudenhove	136.5	70.8	14:40	14:30						
<b>Brakel</b>											
	Michelbeke	138.1	69.2	14:42	14:32						
	Nederbrakel	139.4	67.9	14:45	14:34						
	Hill 5: Valkenberg	143.2	64.1	14:50	14:40						
	Zegelsem	145.1	62.2	14:53	14:42						
	Litter Zone	146.6	60.7	14:56	14:45						
<b>Horebeke</b>											
	Sint-Kornelis-Horebeke	147.0	60.3	14:56	14:45						
	Sint-Maria-Horebeke	147.9	59.4	14:58	14:46						
<b>Oudenaarde</b>											
	Mater	149.3	58.0	15:00	14:48						
	Holleweg	151.1	56.2	15:02	14:51						

	km +	km -	39 km/h	41 km/h	43 km/h
Volkegem	151.7	55.6	15:03	14:52	14:42
 Hill 6: Wolvenberg	153.7	53.6	15:06	14:55	14:44
Mater	153.7	53.6	15:07	14:55	14:45
 Kerkgate	157.3	50.0	15:12	15:00	14:50
 Jagerij	159.9	47.4	15:16	15:04	14:53
<b>Horebeke</b>					
Sint-Maria-Horebeke	165.3	42.0	15:24	15:12	15:01
<b>Zwalm</b>					
Sint-Denijs-Boekel	165.8	41.5	15:25	15:13	15:01
 Hill 7: Molenberg	166.1	41.2	15:26	15:13	15:02
Sint-Blasius-Boekel	166.9	40.4	15:27	15:14	15:03
<b>Horebeke</b>					
Sint-Maria-Horebeke	168.6	38.7	15:29	15:17	15:05
 Haaghoeck	170.6	36.7	15:33	15:20	15:08
<b>Brakel</b>					
Zegelsem	171.8	35.5	15:34	15:21	15:10
 Hill 8: Leberg	173.6	33.7	15:37	15:24	15:12
Elst	174.0	33.3	15:38	15:25	15:13
Michelbeke	175.2	32.1	15:40	15:26	15:14
 Hill 9: Berendries	177.7	29.6	15:43	15:30	15:18
<b>Zottegem</b>					
Sint-Maria-Oudenhove	179.6	27.7	15:46	15:33	15:21
 Hill 10: Elverenbergh - Vossenhol	180.1	27.2	15:47	15:34	15:21
<b>Lierde</b>					

	km +	km -	39 km/h	41 km/h	43 km/h
St- Maria-Lierde	181.7	25.6	15:50	15:36	15:24
St-Martens-Lierde	182.9	24.4	15:51	15:38	15:25
Deftinge	185.4	21.9	15:55	15:41	15:29
 Litter Zone	187.5	19.8	15:58	15:44	15:32
<b>Geraardsbergen</b>					
Goederdinge	188.1	19.2	15:59	15:45	15:32
Geraardsbergen	189.4	17.9	16:01	15:47	15:34
 Hill 11: Muur - Kapelmuur	191.6	15.7	16:05	15:50	15:37
Onkerzele	191.8	15.5	16:05	15:51	15:38
Moerbeke	195.1	12.2	16:10	15:55	15:42
 Hill 12: Bosberg	195.5	11.8	16:11	15:56	15:43
<b>Vlaams-Brabant</b>					
<b>Galmaarden</b>	195.5	11.8	16:11	15:56	15:43
<b>Oost-Vlaanderen</b>					
<b>Geraardsbergen</b>					
Waarbeke	197.4	9.9	16:14	15:59	15:46
Nieuwenhove	198.5	8.8	16:15	16:01	15:47
<b>Ninove</b>					
Denderwindeke	200.1	7.2	16:18	16:03	15:49
Meerbeke	204.2	3.1	16:24	16:09	15:55
 Litter Zone	204.9	2.4	16:25	16:10	15:56
Ninove	206.1	1.2	16:27	16:12	15:58
 Aankomst - Arrivée	207.3	0.0	16:29	16:13	15:59

## Start Gent

**Woensdag 22 februari 2023**

### BRIEFINGS

Digitale veiligheidsbriefing: 19u15

**Vrijdag 24 februari 2023**

### PERMANENTIE

ICC Gent, Van Rysselbergheedreef 2,  
Citadelpark Gent

14u00 tot 19u00

Inschrijving van de ploegen: 14u00 tot  
15u45

Vergadering UCI-commissarissen,  
organisatie en ploegleiders met loting:  
16u00

Maja Leye +32 474 55 45 13

### JURY

ICC Gent, Van Rysselbergheedreef 2,  
Citadelpark Gent

Uitreiking rugnummers: 14u00 tot 15u45

### PERS

ICC Gent, Van Rysselbergheedreef 2,  
Citadelpark Gent

Uitreiking persaccreditaties: 14u00 tot  
19u00

### PARKING

Citadelpark – Floraliënhall, 9000 Gent

**Zaterdag 25 februari 2023**

### PERMANENTIE

ICC Gent, Van Rysselbergheedreef 2,  
Citadelpark Gent

8u00 tot 12u00

### PERSZAAL

ICC Gent, Van Rysselbergheedreef 2,  
Citadelpark Gent

8u30 tot 12u00

### BRIEFINGS

Briefing VRT + persfotografen: 9u10  
Veiligheidsbriefing chauffeurs en  
motards: 9u40

Medische briefing: 9u55

### TEAMS

Rennerspark: Floraliënhall, Citadelpark  
Gent

Ploegenpresentatie: 9u30 tot 10u45 in  
't Kuipke

Opstelling wedstrijdcaravaan: 10u45

Officiële start: 10u55

Officiële start: 11u10 na 7,1km  
neutralisatie

### PARKING

Teams: Floraliënhall, Hofbouwlaan

Wagens voor wedstrijd: Emile Clauslaan

Wagens na wedstrijd: Hofbouwlaan

Organisatie: ICC Gent ondergronds,  
K.L. Ledeganckstraat

Pers: K.L. Ledeganckstraat

## Départ Gand

**Mercredi 22 février 2023**

### BRIEFINGS

Briefing de sécurité digitale : 19h15

**Vendredi 24 février 2023**

### PERMANENCE

ICC Gent, Van Rysselbergheedreef 2,  
Citadelpark Gent

14h00 à 19h00

Inscriptions des équipes : 14h00 à  
15h45

Réunion des commissaires UCI,  
l'organisation et les directeurs sportifs  
avec tirage au sort : 16h00

Maja Leye +32 474 55 45 13

### JURY

ICC Gent, Van Rysselbergheedreef 2,  
Citadelpark Gent

Distribution des dossards : 14h00 à  
15h45

### PRESSE

ICC Gent, Van Rysselbergheedreef 2,  
Citadelpark Gent

Distribution des accréditations de  
presse : 14h00 à 19h00

### PARKING

Citadelpark – Floraliënhall, 9000 Gent

**Samedi 25 février 2023**

### PERMANENCE

ICC Gent, Van Rysselbergheedreef 2,  
Citadelpark Gent

8h00 à 12h00

### SALLE DE PRESSE

ICC Gent, Van Rysselbergheedreef 2,  
Citadelpark Gent

8h30 à 12h00

### BRIEFINGS

Briefing VRT + Photographes de  
presse: 9h10

Briefing de sécurité chauffeurs et  
motards: 9h40

Briefing médicale: 9h55

### ÉQUIPES

Zone des équipes : Floraliënhall,  
Citadelpark Gent

Présentation des équipes : 9h30 à  
10h45 à 't Kuipke

Emplacement caravane de course :  
10h45

Départ officieux : 10h55

Départ officiel : 11h10 après 7,1km  
neutralisés

### PARKING

Équipes : Floraliënhall, Hofbouwlaan

Véhicules devant la course : Emile  
Clauslaan

Voitures derrière la course :

Hofbouwlaan

Organisation : ICC Gand souterrain,

K.L. Ledeganckstraat

Presse : K.L. Ledeganckstraat

## Start Ghent

**Wednesday 22 February 2023**

### BRIEFINGS

Digital safety briefing: 7.15 pm

**Friday 24 February**

### PERMANENCE

ICC Gent, Van Rysselbergheedreef 2,  
Citadelpark Gent

2.00 pm to 7.00 pm

Registration of the teams: 2.00 pm to  
3.45 pm

Meeting of UCI commissioners,  
organization and sports directors with  
drawing: 4.00 pm

Maja Leye +32 474 55 45 13

### JURY

ICC Gent, Van Rysselbergheedreef 2,  
Citadelpark Gent

Distribution of race numbers: 2.00 pm  
to 3.45 pm

### PRESS

ICC Gent, Van Rysselbergheedreef 2,  
Citadelpark Gent

Distribution of press accreditations:  
2.00 pm to 7.00 pm

### PARKING

Citadelpark – Floraliënhall, 9000 Gent

**Saturday 25 February 2023**

### PERMANENCE

ICC Gent, Van Rysselbergheedreef 2,  
Citadelpark Gent

8.00 am to 12 noon

### PRESS ROOM

ICC Gent, Van Rysselbergheedreef 2,  
Citadelpark Gent

8.30 am to 12 noon

### BRIEFINGS

Briefing VRT + press photographers:  
9.10 am

Safety briefing drivers and  
motorcyclists: 9.40 am

Medical briefing: 9.55 am

### TEAMS

Team zone: Floraliënhall, Citadelpark  
Gent

Team presentation: 9.30 am to 10.45 am  
in 't Kuipke

Formation of the race convoy: 10.45 am

Unofficial start: 10.55 am

Official start: 11.10 am after a

neutralisation of 7,1km

### PARKING

Teams: Floraliënhall, Hofbouwlaan

Vehicles before race: Emile Clauslaan

Vehicles after race: Hofbouwlaan

Organisation: ICC Gent underground






















K.L. Ledeganckstraat

Press: K.L. Ledeganckstraat



## Pictogrammen

ICÔNES / ICONS

- |  |  |  |
|--|--|--|
|  Teamzone Men Elite |  Teamzone Women Elite |  Parking organization |
|  Parking press      |  Parking VIP          |  Parking VRT / Sporza |
|  Parking motorbikes |  Parkin A-vehicles    |  Parking race convoy  |
|  Start              |  Finish               |  Team presentation    |
|  Finish podium      |  VIP zone             |  Race headquarters    |
|  Press room         |  Mixed zone           |  Antidoping           |
|  Jury               |  TV compound          |  Last km              |

## Aankomst Ninove

**Zaterdag 25 februari 2023**

### AANKOMSTLIJN

Elisabethlaan, 9400 Ninove  
Afleiding ploegwagens officials en pers 1km voor de finish recht door naar Brusselstraat

### PERSZAAL

Sportshal Richtpunt Campus (PTI) -  
Centrumlaan 160, 9400 Ninove  
13u00 tot 20u00

### MEDISCHE CONTROLE

Richtpunt Campus (PTI) - Centrumlaan  
160, 9400 Ninove

### JURY

Richtpunt Campus (PTI) - Centrumlaan  
160, 9400 Ninove

### PARKING

**Teams:** Centrumlaan + Onderwijslaan  
**Wedstrijdkaravaan:** Parking  
Hartencollege – Onderwijslaan, 9400  
Ninove  
**A-Wagens:** Site La Lorraine -  
Elisabethlaan 143, 9400 Ninove  
**Organisatie & pers:** Richtpunt Campus  
(PTI) - Centrumlaan 160, Ninove

## Arrivée Ninove

**Samedi 25 février 2023**

### LIGNE D'ARRIVÉE

Elisabethlaan, 9400 Ninove  
Déviation voitures d'équipes, officiels et  
presse à 1 km avant l'arrivée tout droit  
vers Brusselstraat

### SALLE DE PRESSE

Salle des sports Richtpunt Campus (PTI)  
- Centrumlaan 160, 9400 Ninove  
13h00 à 20h00

### CONTRÔLE MÉDICALE

Richtpunt Campus (PTI) - Centrumlaan  
160, 9400 Ninove

### JURY

Richtpunt Campus (PTI) - Centrumlaan  
160, 9400 Ninove

### PARKING

**Équipes :** Centrumlaan + Onderwijslaan  
**Caravane de course :** Parking  
Hartencollege – Onderwijslaan, 9400  
Ninove  
**Voitures A :** Site La Lorraine –  
Elisabethlaan 143, 9400 Ninove  
**Organisation & presse :** Richtpunt  
Campus (PTI) – Centrumlaan 160,  
Ninove

## Finish Ninove

**Saturday 25 February 2023**

### FINISH LINE

Elisabethlaan, 9400 Ninove  
Diversion team cars, officials and press  
1km before the finish continue straight  
on Brusselstraat

### PRESS ROOM

Sports hall Richtpunt Campus (PTI) -  
Centrumlaan 160, 9400 Ninove  
Open from 1.00 pm to 8.00 pm

### MEDICAL CONTROL

Richtpunt Campus (PTI) - Centrumlaan  
160, 9400 Ninove

### JURY

Richtpunt Campus (PTI) - Centrumlaan  
160, 9400 Ninove

### PARKING

**Teams:** Centrumlaan + Onderwijslaan  
**Race convoy:** Parking Hartencollege –  
Onderwijslaan, 9400 Ninove  
**A Vehicles:** Site La Lorraine –  
Elisabethlaan 143, 9400 Ninove  
**Organisation & press:** Richtpunt  
Campus (PTI), 9400 Ninove



## Bevoorrading

RAVITAILLEMENT / FEED ZONE

KM	GEMEENTE / COMMUNE / CITY	STRAAT / RUE / STREET
104,9	Oudenaarde	Nederenamestraat (N46)

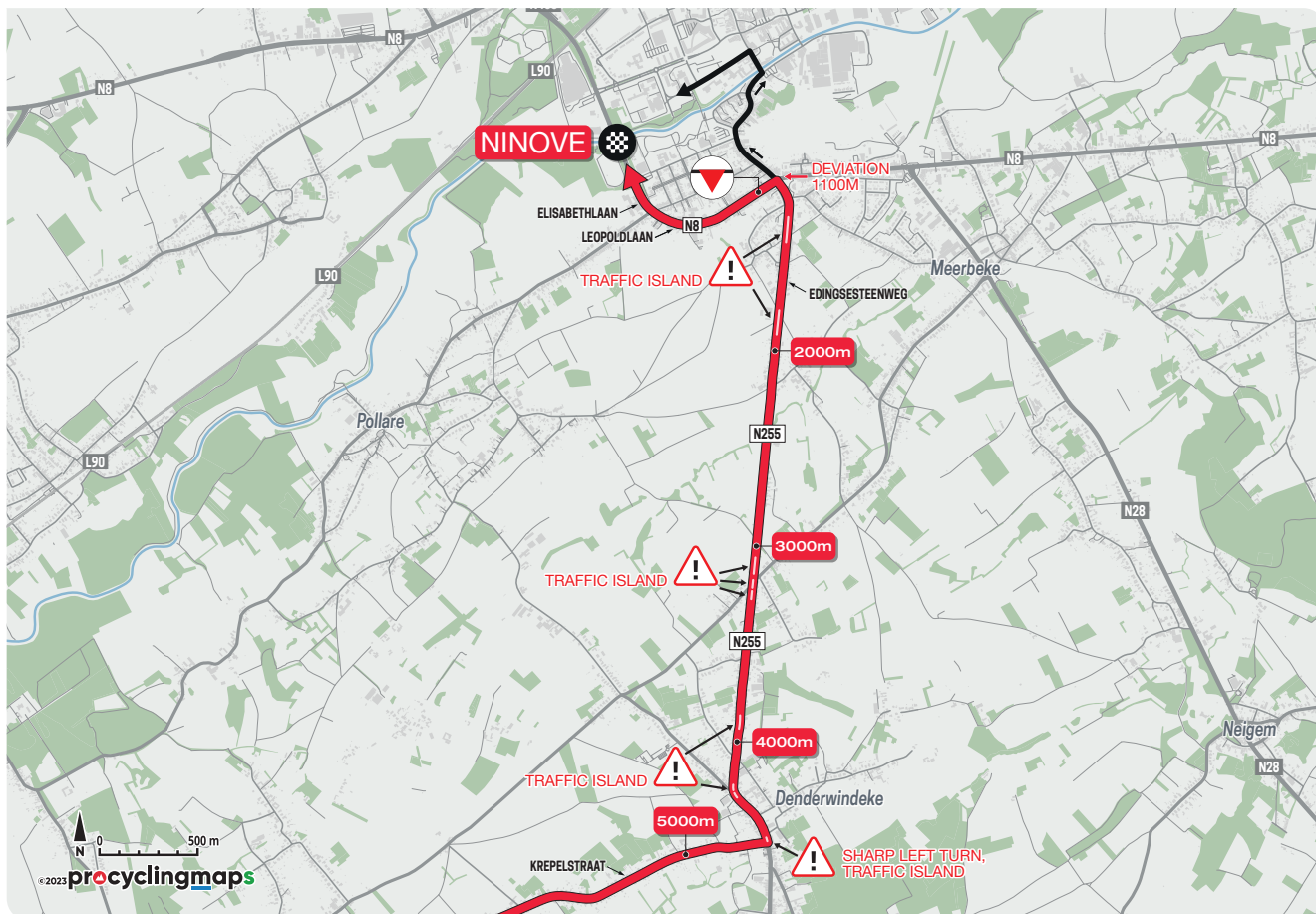
## Wegwerpzones

ZONE DE DÉCHETS / LITTER ZONES

KM	GEMEENTE / COMMUNE / CITY	STRAAT / RUE / STREET
22,7	Zottegem	Provinciebaan (N46)
61,6	Wortegem-Petegem	Kruishoutemseweg
104,8	Oudenaarde	Nederenamestraat
146,6	Brakel	Oudenaardsestraat (N8)
187,5	Lierde	Geraardsbergsestraat
204,9	Ninove	Edingsesteenweg

## Laatste kilometers

DERNIERS KILOMÈTRES / LAST KILOMETERS



## Wedstrijdereglement

### **Art. 1. Organisatie**

De 78e Omloop Het Nieuwsblad wordt georganiseerd door vzw RIA en wordt verreden op zaterdag 25 februari 2023 onder de reglementen van UCI.

### **Art. 2. Type wedstrijd**

Omloop Het Nieuwsblad is voorbehouden voor Elite Mannen. De wedstrijd maakt deel uit van de UCI WorldTour. Overeenkomstig het UCI-reglement worden punten volgens onderstaande tabel toegekend.

### **Art. 3. Deelname**

Volgens artikel 2.1.005 van het UCI-reglement is de wedstrijd open voor volgende ploegen: UCI WorldTeams en uitgenodigde UCI ProTeams. Volgens artikel 2.2.003 van het UCI-reglement is het aantal renners per ploeg vastgesteld op 7.

### **Art. 4. Permanentie**

De permanentie bij de start is geopend op vrijdag 24 februari van 14u00 tot 19u00 en op zaterdag 25 februari 2023 van 8u00 tot 12u00 in ICC Gent, Vanrysselberghe-dreef 2, 9000 Gent. De inschrijving van de renners en de uitreiking van de rugnummers aan de verantwoordelijken der ploegen gebeurt op vrijdag 24 februari 2023 tussen 14u00 en 15u45. De vergade-

ring met de sportbestuurders, georganiseerd volgens het artikel 1.2.087 van het UCI-reglement, in bijzijn van het College der Commissarissen, gaat door op vrijdag 24 februari 2023 om 16u00.

### **Art. 5. Radio Tour**

De wedstrijd informatie wordt uitgezonden op Radio Tour frequentie 164.63125 en wordt verzorgd door Belgian Cycling.

### **Art. 6. Neutrale technische assistentie**

De neutrale technische assistentie wordt door Libema Service Support – Shimano Team verzekerd. Deze dienst is samengesteld uit twee neutrale wagens en een motor.

### **Art. 7. Tijdslimiet**

Elke renner die aankomt met een achterstand van meer dan 8% van de tijd van de winnaar wordt niet weerhouden in de klassering. De tijdslimiet kan in geval van uitzonderlijke omstandigheden door het College der Commissarissen, in samenspraak met de organisatie, verhoogd worden.

### **Art. 8. Rangschikking – Bonificaties**

De volgende rangschikking zal opgemaakt worden: de individuele rangschikking volgens de volgorde van het overschrijden van de aankomstlijn. Deze rangschikking

bepaalt de toekenning van de prijzen en de punten. Er zijn geen andere rangschikkingen of bonificaties.

### **Art. 9. Prijzen**

Het totaal bedrag aan prijzen voor deze wedstrijd is €40.000. De prijzen worden verdeeld volgens onderstaande tabel en worden uitbetaald via Belgian Cycling, aan wie de organisatie het volledige bedrag heeft overgemaakt.

### **Art. 10. Medische controle**

Het antidopingreglement van de UCI is volledig van toepassing op deze wedstrijd. Bovendien past zich eveneens de Belgische antidopingwetgeving toe. De dopingcontrole vindt plaats in PTI Ninove, Centrumlaan 160, 9400 Ninove

### **Art. 11. Protocol**

Volgens artikel 1.2.112 van het UCI-reglement dienen de eerste drie geklasseerde renners van de wedstrijd zich voor het protocol aan te bieden. De winnaar wordt tevens verzocht zich na de medische controle naar de perszaal te begeven voor interviews.

### **Art. 12. Straffen**

Het straffenbarema van de UCI is het enige dat van toepassing is.

## Règlement de la course

### **Art. 1. Organisation**

Le 78e Omloop Het Nieuwsblad est organisé par l'asbl RIA et se déroulera le samedi 25 février 2023 sous la réglementation de l'UCI.

### **Art. 2. Type d'épreuve**

L'Omloop Het Nieuwsblad est réservé aux hommes d'élite. Cette épreuve fait partie de l'UCI WorldTour. Conformément au règlement de l'UCI, les points du tableau ci-dessous seront attribués.

### **Art. 3. Participation**

Selon l'article 2.1.005 du règlement de l'UCI, la compétition est ouverte aux équipes suivantes : UCI WorldTeams et UCI ProTeams invités. Selon l'article 2.2.003 du règlement de l'UCI, le nombre de coureurs par équipe est fixé à 7.

### **Art. 4. Permanence**

La permanence au départ sera ouverte le vendredi 24 février de 14h00 à 19h00 et le samedi 25 février 2023 de 8h00 à 12h00 à l'ICC Gent, Van Rysselberghe-dreef 2, 9000 Gent. L'enregistrement des coureurs et la distribution des dossards aux chefs d'équipe auront lieu le vendredi 24 février 2023 entre 14h et 15h45. La réunion avec les directeurs sportifs, organisée selon

l'article 1.2.087 du règlement de l'UCI, en présence du Collège des Commissaires, aura lieu le vendredi 24 février 2023 à 16h00.

### **Art. 5. Radio Tour**

Les informations sur la course seront diffusées sur la fréquence 164.63125 de Radio Tour et seront assurées par Belgian Cycling.

### **Art. 6. Assistance technique neutre**

L'assistance technique neutre est assurée par Libema Service Support - Shimano Team. Ce service est composé de deux voitures neutres et d'une moto.

### **Art. 7. Délai d'arrivée**

Tout coureur qui arrive avec un retard de plus de 8% du temps du vainqueur ne sera pas retenu au classement. Le délai peut être augmenté en cas de circonstances exceptionnelles par le Conseil des commissaires, en accord avec l'organisation.

### **Art. 8. Classements – Bonifications**

Le classement suivant sera établi : le classement individuel selon l'ordre de passage de la ligne d'arrivée. Ce classement détermine l'attribution des prix et des points. Il n'y a pas d'autres classements ou boni-

fications.

### **Art. 9. Prix**

Le montant total des prix pour cette course est de 40 000 €. Les prix seront attribués selon le tableau ci-dessous et seront payés par Belgian Cycling, à qui l'organisation a transféré la totalité du montant.

### **Art. 10. Contrôle médicale**

Le règlementation anti-dopage de l'UCI s'applique pleinement à cette course. En outre, la législation antidopage belge s'applique également. Le contrôle antidopage aura lieu au PTI Ninove, Centrumlaan 160, 9400 Ninove.

### **Art. 11. Protocole**

Selon l'article 1.2.112 du règlement UCI, les trois premiers coureurs classés de l'épreuve doivent se présenter au protocole. Le gagnant sera également invité à se rendre dans la salle de presse pour des interviews après le contrôle médical.

### **Art. 12. Pénalités**

Le barème des pénalités de l'UCI est le seul applicable.

## Race regulations

### **Art. 1. Organisation**

The 78th Omloop Het Nieuwsblad is organised by vzw RIA and will be held on Saturday 25 February 2023 under UCI regulations.

### **Art. 2. Type of event**

Omloop Het Nieuwsblad is reserved for Elite Men. The race is part of the UCI WorldTour. In accordance with UCI regulations, points will be awarded according to the table below.

### **Art. 3. Participation**

According to Article 2.1.005 of the UCI regulations, the race is open to the following teams: UCI WorldTeams and invited UCI ProTeams. According to Article 2.2.003 of the UCI regulations, the number of riders per team is set at 7.

### **Art. 4. Permanence**

The race headquarters at the start will be open on Friday 24 February from 2.00 pm to 7.00 pm and on Saturday 25 February 2023 from 8.00 pm to 12.00 pm at ICC Gent, Vanrysselberghedreef 2, 9000 Gent. The registration of the riders and the distribution of the bib numbers to the team leaders will take place on Friday 24 Febru-

ary 2023 between 2 pm and 3.45 pm. The meeting with the sports directors, organised in accordance with article 1.2.087 of the UCI regulations, in the presence of the Board of Commissioners, will take place on Friday 24 February 2023 at 4.00 pm.

### **Art. 5. Radio Tour**

Race information will be broadcast on Radio Tour frequency 164.63125 and will be provided by Belgian Cycling.

### **Art. 6. Neutral technical support**

Neutral technical assistance is provided by Libema Service Support - Shimano Team. This service is composed of two neutral cars and a motorbike.

### **Art. 7. Time limit**

Any rider who arrives with a time deficit of more than 8% of the winner's time will not be retained in the classification. The time limit may be increased in case of exceptional circumstances by the Board of Commissioners, in agreement with the organisation.

### **Art. 8. Classifications – Bonifications**

The following ranking will be made up: the individual ranking according to the order of crossing the finish line. This ranking

determines the allocation of prizes and points. There are no other rankings or bonifications.

### **Art. 9. Prize money**

The total prize amount for this race is €40,000. The prizes will be distributed according to the table below and will be paid through Belgian Cycling, to whom the organisation has transferred the full amount.

### **Art. 10. Medical control**

The UCI anti-doping regulations fully apply to this race. Moreover, the Belgian anti-doping legislation also applies. The doping control will take place at PTI Ninove, Centrumlaan 160, 9400 Ninove

### **Art. 11. Protocol**

According to Article 1.2.112 of the UCI regulations, the first three classified riders of the race must present themselves for the protocol. The winner will also be asked to go to the press room for interviews after the medical control.

### **Art. 12. Penalties**

The UCI's penalty scale is the only one applicable.

## Punten

POINTS / POINTS

1	2	3	4	5	6	7	8	9	10	11	12	13	14	15-20	21-30	31-50	51-55	56-60
300	250	215	175	120	115	95	75	60	50	40	35	30	25	20	12	5	2	1

## Prijzen

PRIX / PRIZES

1	2	3	4	5	6	7	8	9	10
€20 000	€10 000	€5 000	€2 500	€2 000	€1 500	€1 500	€1 000	€1 000	€500
11	12	13	14	15	16	17	18	19	20
€500	€500	€500	€500	€500	€500	€500	€500	€500	€500



## Contact

Flanders Classics nv  
Harenssesteenweg 228, 1800 Vilvoorde  
T: +32 2 303 35 00  
E: info@flandersclassics.be

## Organogram

ORGANIGRAMME / ORGANOGRAM

ALGEMENE COÖRDINATIE /  
COORDINATION GÉNÉRAL /  
GENERAL COORDINATION

Nicolas Denys +32 474 85 70 16  
Maja Leye +32 474 55 45 13

KOERSDIRECTIE / DIRECTION DE COURSE /  
RACE MANAGEMENT

Scott Sunderland +32 471 06 02 57  
Wim Van Herreweghe +32 475 37 07 00  
Tom Van Campfort +32 499 81 17 11

ADJUNCT KOERSDIRECTEUR /  
DIRECTEUR DE COURSE ADJOINT /  
DEPUTY RACE DIRECTOR

Jacques Haesebeijt +32 475 61 79 18

PERMANENTIE / PERMANENCE /  
HEAD QUARTERS

Maja Leye +32 474 55 45 13

COÖRDINATIE TEAMS /  
COORDINATION ÉQUIPES /  
ORGANIZATION TEAMS

Nicolas Denys +32 474 85 70 16

PERSDIENST /  
SERVICE DE PRESSE /  
PRESSROOM

Guy Vermeiren +32 477 47 77 31

MEDISCHE DIENST /  
SERVICE MÉDICAL /  
MEDICAL SERVICE

Centraal nummer  
+32 478 77 07 39

Coördinatie medisch team  
Luc Devolder – Caroline Dom  
Chief Medical Officer (CMO)

Dr. Mathieu Vermeersch

Artsen

Dr. Mathieu Vermeersch

Dr. Ingrid Dieltjes

Dr. Walter Jacobs

Ziekenwagens

Ambulancedienst Turnhout

COÖRDINATIE SEINGEVERS /  
COORDINATION SIGNALEURS /  
COORDINATION SIGNALLERS

Jean-Pierre Defrenne +32 498 36 33 65

VEILIGHEIDSCOÖRDINATIE /  
COORDINATION SÉCURITÉ /  
SAFETY COORDINATION /

Veiligheidsmanager

Nicolas Denys +32 474 85 70 16

Veiligheidscoördinator in wedstrijd

Walter Wouters +32 475 62 14 81

REGULATOREN / RÉGULATEURS /  
REGULATORS

Frank Hoste

Jurgen Foré

ORGANISATIE START – AANKOMST /  
ORGANISATION DÉPART-ARRIVÉE /  
ORGANIZATION START – FINISH

Start (Gent)

Nicolas Denys +32 474 85 70 16

Laurens Lenaerts +32 496 38 85 54

Simon Verlinde +32 474 19 24 79

Aankomst (Ninove)

Nicolas Denys +32 474 85 70 16

Joppe Thiessen +32 479 52 42 14

Tom Van Campfort +32 499 81 17 11

WAGENPARK / PARC AUTOMOBILE /  
VEHICLE FLEET

Mathias Schoot +32 494 71 87 02

Mélanie Derweduwén +32 474 72 73 23

PLAATSING PUBLICITEIT /  
PLACEMENT DE PUBLICITÉ /  
PUBLICITY PLACEMENT

ET Productions – Joppe Thiessen  
+32 479 52 42 14

WEBSITE

Hannes Del'Haye +32 498 32 33 39

GRAFISCHE COMMUNICATIE /  
COMMUNICATION GRAPHIQUE /  
GRAPHIC COMMUNICATION

Jan Wouters

PLANNEN PARCOURS / PLANS PARCOURS /  
ROUTE PLAN

Jan Wouters

ProCyclingMaps

TV RECHTEN / DROITS TÉLÉ / TV RIGHTS

Host broadcaster

VRT Sporza

Internationaal

Infront Sports

Coördinatie

Wim Tack

Raoul De Weger

## Jury en commissarissen

JURY ET COMMISSAIRES /  
JURY AND COMMISSIONAIRES

UCI VOORZITTER / PRÉSIDENT / PRESIDENT

Jérôme Lappartient (UCI FRA)

AANKOMSTRECHTER / JUGE D'ARRIVÉE /  
FINISH JUDGE

Yves Klinckaert

COMMISSARIS / COMMISSAIRE /  
COMMISSIONER UCI 2

Laurent Genetelli

COMMISSARIS / COMMISSAIRE /  
COMMISSIONER UCI 3

Christian Mageira (UCI GER)

COMMISSARIS / COMMISSAIRE /  
COMMISSIONER UCI 4

Gregory De Schrijver

TV/SUPPORT COMMISSARIS / COMMISSAIRE /  
COMMISSIONER

Guy Dobbelaere

TV/SUPPORT TRAINEE

Joey Ermens (UCI NED)

OPÉRATEUR / OPERATOR TRANSPONDERS

Freddy Van Steen

WEDSTRIJD ADMINISTRATIE /  
ADMINISTRATION DE COURSE /

RACE ADMINISTRATION

Sabine Vanhoute

COMMISSARIS / COMMISSAIRE /  
COMMISSIONER MOTO 1

Jurgen Deryckere

COMMISSARIS / COMMISSAIRE /  
COMMISSIONER MOTO 2

Timmy Neerinx

COMMISSARIS BEZEMWAGEN /  
COMMISSAIRE CAMION BALAI /  
COMMISSIONER BROOM TRUCK

Johan Gusse

TECHNISCH AFGEVAARDIGDE /  
DÉLÉGUÉ TECHNIQUE/TECHNICAL DELEGATE

Jan Weymeersch

FOTOFINISH

Chronorace – Christian Lemasson

TELECOM TEAM JURY

Michel Havelange

SPEAKER RADIO TOUR













Jan Weymeersch

RADIO TOUR FREQUENTIE

Kan 1 - 164.63125 Mhz

# Uitslag 2022

RÉSULTATS 2022 / RESULTS 2022

1		<b>Wout Van Aert</b>	Team Jumbo – Visma	4u50'46"
2		<b>Sonny Colbrelli</b>	Bahrain Victorious	+ 22"
3		<b>Greg Van Avermaet</b>	AG2R Citroen Team	
4		<b>Oliver Naesen</b>	AG2R Citroen Team	
5		<b>Victor Campenaerts</b>	Lotto Soudal	
6		<b>Rasmus Fossum Tiller</b>	UNO-X Pro Cycling Team	
7		<b>Matteo Trentin</b>	UAE Team Emirates	
8		<b>Andrea Pasqualon</b>	Intermarché – Wanty – Gobert	
9		<b>Florian Senechal</b>	Quick Step Alpha Vinyl Team	
10		<b>Jasper Stuyven</b>	Trek – Segafredo	
11		<b>Simon Clarke</b>	Israel – Premier Tech	+ 25"
12		<b>Stefan Küng</b>	Groupama – FDJ	
13		<b>Alex Aranburu</b>	Movistar Team	
14		<b>Matis Louvel</b>	Team Arkea – Samsic	
15		<b>Alex Kirsch</b>	Trek – Segafredo	
16		<b>Owain Doull</b>	EF Education – EasyPost	
17		<b>Matej Mohoric</b>	Bahrain Victorious	
18		<b>Thomas Pidcock</b>	Ineao Grenadiers	+ 27"
19		<b>Tobias Ludvigsson</b>	Groupama – FDJ	+ 32"
20		<b>Fred Wright</b>	Bahrain Victorious	+ 42"

# Afleidingen

DÉVIATIONS / DETOURS

Muur van Geraardsbergen



Finish Ninove



## Zelfklevers

Alle volgers in de wedstrijdcaravaan ontvangen twee genummerde volgbewijzen in zelf-klevende vinyl, waarvan het grote exemplaar moet bevestigd worden op de bovenkant van de voorruit en het kleine exemplaar links onder op de achterruit. Daarnaast ontvangen ze een volgbewijs uitgereikt door de KBWB dat aan de binnenkant van de voorruit geplaatst moet worden.

Alle volgers in de caravaan dragen gele stickers (Jury, Organisatie, Ploegen, Medische dienst). Enkel de volgwagens van de pers dragen de groene kleur. Geen enkele andere kleur is toegelaten in de wedstrijd. Elke ploeg ontvangt twee langwerpige **TEAM** stickers, één met een rood nummer voor de wagen van de sportdirecteur en één met een zwart nummer voor de tweede sportdirecteur.

① Enkel de wagens met de langwerpige gele en groene stickers en ② moto's met de groene en gele stickers worden toegelaten in de wedstrijdcaravaan, tussen de rode en de groene vlag. Op alle stickers is er ruimte voor een nummer. Dat nummer dient altijd leesbaar te zijn.

③ Enkel de teamwagens uitgerust met een gele sticker **FEED ZONE** kunnen zich opstellen in de bevoorradingszone langs het parcours.

④ **Letter A** - Enkel de wagens / moto's uitgerust met een 'A' mogen de aankomstlijn overschrijden.

⑤ **Letter M** - Enkel de wagens / moto's uitgerust met een 'M' mogen de Muur van Geraardsbergen oprijden.

⑥ De wagens / moto's met rode, groene en blauwe stickers maken geen deel uit van de wedstrijdcaravaan. Ze mogen enkel het parcours dwarsen als ze de toelating krijgen van de betrokken seingever. Ze mogen het parcours volgen buiten de rode en de groene vlag.

## Passen

⑦ Passen met "dambord motief"  
= toegang tot de aankomstzone

⑧ Passen zonder "dambord motief"  
= geen toegang tot de aankomstzone

## Autocollants

Tous les véhicules suiveurs de la caravane de course ont reçu deux laissez-passer en vinyle autocollant à apposer sur le haut du pare-brise (pour le grand exemplaire) et en bas à gauche de la lunette arrière (pour le petit modèle). Ils ont en outre reçu un laissez-passer délivré par la RLVB à placer derrière le pare-brise.

Tous les suiveurs de la caravane portent des autocollants jaunes (jury, organisation, équipes, docteur). Seuls les véhicules suiveurs de la presse portent la couleur verte. Aucune autre couleur n'est admise sur la course. Chaque équipe reçoit deux autocollants (oblongs) **TEAM**, l'un avec un numéro rouge pour la voiture du directeur sportif et l'autre avec un numéro noir pour le deuxième directeur sportif.

① Seulement les véhicules (oblongs) / ② motos avec autocollants verts et jaunes sont autorisés dans la caravane de course, entre le drapeau rouge et vert. Tous les autocollants ont un espace prévu pour un numéro. Ce numéro doit être lisible à chaque instant.

③ Seuls les véhicules avec un autocollant jaune **FEED ZONE** peuvent prendre place dans la zone de ravitaillement.

④ **Lettre A** - Seuls les véhicules / motos équipés d'un 'A' peuvent traverser la ligne d'arrivée.

⑤ **Lettre M** - Seulement les véhicules / motos équipés d'un 'M' peuvent traverser le Mur de Grammont.

⑥ Les véhicules / motos avec des autocollants rouges, vert et bleus ne font pas partie de la caravane de course. Ils peuvent uniquement traverser le parcours, quand le signaleur le leur autorise. Ils peuvent suivre le parcours en dehors du drapeau rouge et vert.

## Laisser Passer

⑦ Laisser passer avec "motif de damier"  
= accès à la zone d'arrivée

⑧ Laisser passer sans "motif de damier"  
= pas d'accès à la zone d'arrivée.

## Stickers

All vehicles in the race caravan receive two numbered vehicle permits made of self-adhesive vinyl. The larger permit must be affixed to the top of the front windscreen, and the smaller permit stuck to the lower left-hand corner of the rear windscreen.

These vehicles also receive a permit issued by the Royal Belgian Cycling League, which must be positioned on the inside of the front windscreen. All vehicles in the caravan have yellow stickers (Jury, Organisers, Teams, Medical). Only press vehicles have green stickers. No other color of sticker is permitted in the race. Each team receives two rectangular **TEAM** stickers, one with a red number for the sports director's car and one with a black number for the second sports director.

Access to the race caravan, between the red and green flags, is authorised only for ① cars with the rectangular green and yellow stickers and for ② motorcycles with the green and yellow stickers. Space has been reserved on each sticker for a number. This number must be legible at all times.

③ Only the vehicles with a yellow **FEED ZONE** sticker are allowed in the provisioning zone.

④ **Letter A** - Only cars/motorcycles bearing the letter 'A' are permitted to cross the finish line.

⑤ **Letter M** - Only cars/motorcycles bearing the letter 'M' are permitted to drive up the Muur van Geraardsbergen.

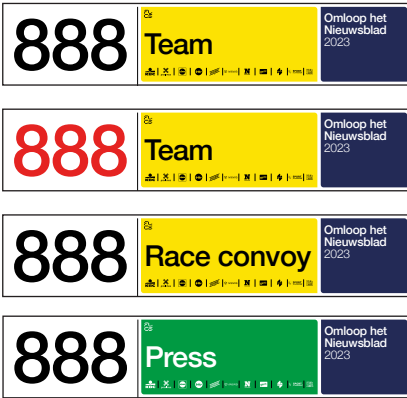
⑥ Cars/motorcycles with red, green and blue stickers are not part of the race caravan. They are only permitted to cross the route when granted permission by the relevant signaller. They are permitted to follow the route outside the red and green flags.

## Passes


⑦ Passes with "chequerboard"  
= access to the finish area

⑧ Passes without "chequerboard"  
= no access to the finish area

1 Men Elite



1 Men Elite



6 Men Elite



3 Men Elite



4 Men Elite



5 Men Elite



1 Women Elite



1 Women Elite



6 Women Elite



3 Women Elite



4 Women Elite



5 Women Elite



7 Men Elite



7 Women Elite



8 Men Elite



8 Women Elite



## Ziekenhuizen

HÔPITAUX / HOSPITALS

	ADRES / ADRESSE / ADDRESS	TEL
ASZ Aalst	Merestraat 80, Aalst	+32 53 76 41 11
OLV Aalst	Moorselbaan 164, Aalst	+32 53 72 41 11
AZ STV Deinze	Schutterijstraat 34, Deinze	+32 9 387 71 11
AZ Sint Blasius Dendermonde	Kroonveldlaan 50, Dendermonde	+32 52 25 20 11
AZ Alma Eeklo	Moeie 18, Eeklo	+32 9 376 04 11 <b>speed</b> +32 9 376 04 75
AZ Jan Palfijn Gent	Watersportbaan: Henri Dunantlaan 5, Gent	+32 9 224 71 11
	Fabiolalaan: Koningin Fabiolalaan 57 Gent	+32 9 240 98 11
AZ Maria Middelaes Gent	Kortrijksesteenweg 1026, Gent	+32 9 260 60 60
AZ Maria Middelaes Gentbrugge	Kliniekstraat 27, Gentbrugge	+32 9 260 60 60
AZ Sint-Lucas Gent	Groenebriel 1, Gent	+32 9 224 61 11 <b>speed</b> +32 9 224 55 50
UZ Gent	De Pintelaan 185, Gent	+32 9 332 21 11 <b>speed</b> +32 9 332 27 42
ASZ Geraardsbergen	Gasthuisstraat 4, Geraardsbergen	+32 54 43 21 11
AZ Oudenaarde	Minderbroedersstraat 3, Oudenaarde	+32 55 33 61 11
AZ Glorieux	Glorieuxlaan 55, Ronse	+32 55 23 30 11
ASZ Wetteren	Wegvoeringsstraat 73, Wetteren	+32 9 368 82 11
AZ Sint-Elisabeth	Godveerdegemstraat 59, Zottegem	+32 9 364 81 11

