



Fascinerend
Koksijde
Oostduinkerke



SPORT.
VLAANDEREN

Restaurant & Bistro

www.**VENISE**.be
OOSTDUINKERKE

bredene
zee strand duinen

lotto

YOUNGSTER Coast Challenge

VRIJDAG 17.03.2023

powered by Handzame Classic

Technische Gids Guide technique

UCI 1.2U (U23)

Vrijdag 17 maart 2023 / Vendredi 17 mars 2023

Start - Staf Versluys centrum - Bredene 11u00

166,10 km

Finish Ter Duinenlaan – Koksijde

DE KREKEDALVRIENDEN vzw

HANDZAMEPLEIN 11, 8610 HANDZAME (BELGIË)

www.bredenekoksijdeclassic.be

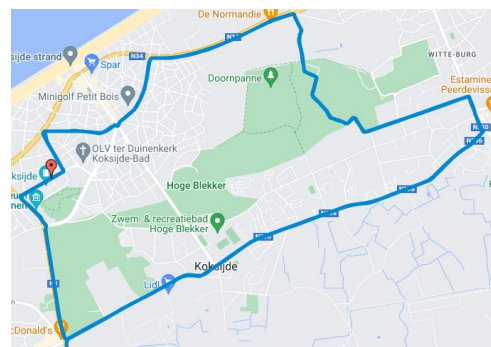
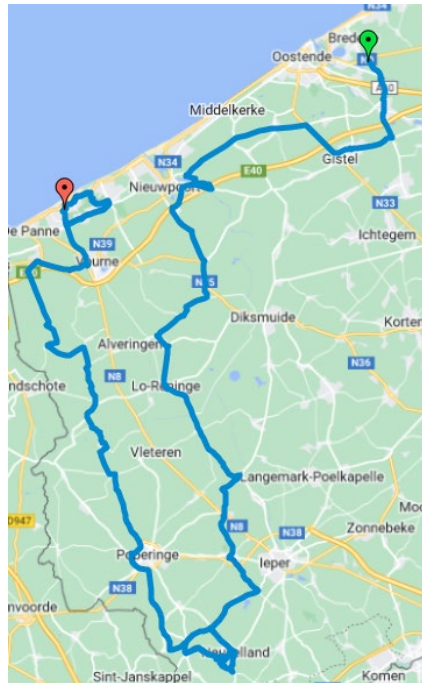


Algemeen uurrooster / Horaire

VRIJDAG – VENDREDI – 17/03/2023		
08h00– 10h45	Permanentie Start Permanence Départ	Meltemi (1^e verdiep) MEC Staf Versluyscentrum Kapelstraat 76 8450 Bredene T: +32 471 43 54 54
15h00 – 16h00	Permanentie Aankomst Permanence Arrivée	Sociaal Huis Koksijde Ter Duinenlaan 34 8670 Koksijde T: +32 471 43 54 54
08h00 – 09h00	Bevestiging deelnemers & ophalen rugnummers Confirmation des partants & enlèvement les dossards	Imbat (1^e verdiep) MEC Staf Versluyscentrum Kapelstraat 76 8450 Bredene
08h00 – 12h00	Pers – Presse	Ponente (1^e verdiep) MEC Staf Versluyscentrum Kapelstraat 76 8450 Bredene
09h00	Vergadering sportdirecteurs – UCI voorzitter - organisatie Réunion des directeurs sportifs – président UCI – organisateur	Mistral (1^e verdiep) MEC Staf Versluyscentrum Kapelstraat 76 8450 Bredene
09h50 – 10h50	Voorstellen ploegen en tekenen controleblad Présentation des équipes et signer la feuille départ	Podium (binnen in de foyer) MEC Staf Versluyscentrum Kapelstraat 76 8450 Bredene
10h00	Briefing officiële wagens en mobiele signaalgevers Briefing voitures officielles et signaleurs mobiles	Mistral (1^e verdiep) MEC Staf Versluyscentrum Kapelstraat 76 8450 Bredene
10h30	Opstellen volgwagens Set-up en ligne voitures suiveuses	Kapelstraat (officiële wagens) Kapelstraat voor Koningin Astridlaan (ploegwagens) 8450 Bredene
11h00	Officieuze Start Départ officieux	MEC Staf Versluyscentrum Kapelstraat 76 8450 Bredene
11h07	Officiële start – na 5 km Départ officiel – après 5 km	KM 0 – Esperantolaan 8400 Oostende
15h00	Aankomst Youngster Coast Challenge Arrivée Youngster Coast Challenge	Sociaal Huis Koksijde Ter Duinenlaan 34 8670 Koksijde T: +32 471 43 54 54
15h15	Huldigingsceremonie Cérémonie protocolaire	Ter hoogte van cinema Koksijde Ter Duinenlaan 8670 Koksijde

Map – Kaart

Rit in lijn – Plaatselijk parcours



Profil / Profiel




































Profil / Profiel Rit in lijn
















































































































Profil plaatselijk parcours































Itinéraire Espoires – Wegwijzer Beloften






























		KM +	KM -	41 km/u	43 km/u	45 km/u	47 km/u
West-Vlaanderen							
1	Bredene						
2	 Officieuze start / Départ fictif / Unofficial start (Staf Versluyscentrum)						
3	Kapelstraat (N317)	-4,80	0,00	11u00	11u00	11u00	11u00
4	 Duinenstraat (N316)	-4,30	0,50				
5	1/4   Duinenstraat (N316)	-3,10	1,70				
6	 Dorpsstraat (N316)	-2,50	2,30				
7	 Sluizenstraat (N316)	-2,40	2,40				
8	 Brugsesteenweg (N316)	-0,70	4,10				
9	 Esperantolaan (N320)	-0,10					
10	3/4   Esperantolaan (N320)	-0,10					
11	Oostende						
12	 Officiële start / Départ officiel / Official start Youngster Coast Challenge						
13	Esperantolaan (N320)	0,00	166,10	11u07	11u06	11u06	11u06
14	Zandvoorde						
15	Plassendalesteenweg (N320) 	1,10	165,00	11u08	11u08	11u07	11u07
16	 Oudenburgsesteenweg (N320)	1,60	164,50	11u09	11u08	11u08	11u08
17	Oudenburg						
18	 Plassendale (N358)	2,00	164,10	11u09	11u09	11u09	11u08
19	 Stationsstraat (N358)	2,30	163,80	11u10	11u09	11u09	11u09
20	1/4   Stationsstraat (N358)	3,50	162,60	11u12	11u11	11u11	11u10
21	  Marktstraat (N368)	4,40	161,70	11u13	11u12	11u12	11u11
22	  Marktplein (N368)	4,70	161,40	11u13	11u13	11u12	11u12
23	 Hoogstraat (N368)	4,80	161,30	11u14	11u13	11u12	11u12
24	 Westkerksestraat (N368)	5,00	161,10	11u14	11u13	11u13	11u12
25	Westkerke						
26	   Gistelsesteenweg (N367)	7,10	159,00	11u17	11u16	11u15	11u15
27	Gistel						
28	Markt (N367c)	10,80	155,30	11u22	11u21	11u20	11u19
29	2/4 Koolaerdstraat (N367c)	11,30	154,80	11u23	11u22	11u21	11u20
30	 Oostendse Baan (N33)	12,30	153,80	11u25	11u23	11u22	11u21
31	Snaaskerke						
32	  Ramp	15,30	150,80	11u29	11u28	11u26	11u25
33	   Kanaalstraat (N358)	15,60	150,50	11u29	11u28	11u27	11u26
34	Middelkerke						
35	Leffinge						
36	 Vaartdijk Zuid (N358)	16,70	149,40	11u31	11u30	11u28	11u27
37	  Vaartdijk Zuid (N358)	21,50	144,60	11u38	11u36	11u35	11u33

		KM +	KM -	41 km/u	43 km/u	45 km/u	47 km/u
38	Slijpe						
39	→ Vaardijk Zuid (N325)	23,80	142,30	11u41	11u39	11u38	11u36
40	Nieuwpoort						
41	← Nieuwendammeweg 	26,50	139,60	11u45	11u43	11u41	11u39
42	→ Brugsesteenweg (N367)	29,30	136,80	11u49	11u47	11u45	11u43
43	Sint-Joris	30,20	135,90				
44	Brugse Steenweg (N367)	30,20	135,90	11u51	11u48	11u46	11u44
45	← Ramskapellestraat (N356)	31,80	134,30	11u53	11u51	11u48	11u46
46	 Wegwerpzone / Zone de déchets / Waste zone						
47	→ Zesde Liniestraat	33,20	132,90	11u55	11u53	11u50	11u48
48	3/6   Diksmuidse Weg (N355)	34,10	132,00	11u56	11u54	11u51	11u49
49	↑ Pervijzestraat (N35)	39,10	127,00	12u04	12u01	11u58	11u56
50	Diksmuide						
51	Pervijze						
52	→ Oostkerkestraat 	41,20	124,90	12u07	12u04	12u01	11u58
53	 Spooroverweg (lijn 73 / overweg 90) : 11u53 & 12u07						
54	Oostkerke						
55	→ Lampernissestraat 	42,20	123,90	12u08	12u05	12u02	12u00
56	Lampernisse						
57	← Oude Zeedijk       	44,10	122,00	12u11	12u08	12u05	12u02
58	↑ Zannekinstraat   	44,30	121,80	12u11	12u08	12u05	12u02
59	Alveringem						
60	↑ Nieuwe straatnaam : Lampernissesteenweg	45,70	120,40	12u13	12u10	12u07	12u04
61	← Oudekapellesteenweg (N319)	47,80	118,30	12u16	12u13	12u10	12u07
62	Lo-Reninge						
63	Lo						
64	→ Rabbelaresteenweg	49,00	117,10	12u18	12u15	12u11	12u08
65	↑ 2de Genielaan  	51,20	114,90	12u21	12u18	12u14	12u11
66	↑ Nieuwe straatnaam : Willem van Loolaan	52,10	114,00	12u23	12u19	12u15	12u12
67	↑ Nieuwe straatnaam : Oude-Eiermarkt	52,40	113,70	12u23	12u19	12u16	12u13
68	← Breydelstraat (N364)	52,50	113,60	12u23	12u19	12u16	12u13
69	→ Markt    	52,60	113,50	12u24	12u20	12u16	12u13
70	← Zuidstraat  	52,70	113,40	12u24	12u20	12u16	12u13
71	↑ Nieuwe straatnaam : Reningesteenweg	53,60	112,50	12u25	12u21	12u17	12u14
72	Reninge						
73	↑ Nieuwe straatnaam : Lostraat	56,00	110,10	12u28	12u24	12u21	12u17
74	← Dorpplaats   	57,60	108,50	12u31	12u27	12u23	12u19
75	↑ Ieperstraat	57,70	108,40	12u31	12u27	12u23	12u19
76	↑ Nieuwe straatnaam : Zuidschotestraat	58,00	108,10	12u31	12u27	12u23	12u20
77	Ieper						

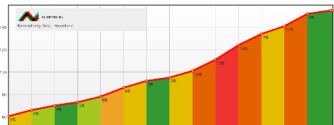
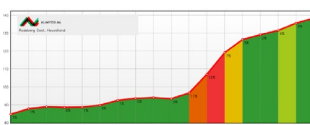
			KM +	KM -	41 km/u	43 km/u	45 km/u	47 km/u
78	Zuidschote							
79	 Nieuwe straatnaam : Zuidschote-dorp		62,20	103,90	12u38	12u33	12u29	12u25
80	 Zuidschootsestraat 		62,50	103,60	12u38	12u33	12u29	12u25
81	 Steenstraat    		63,00	103,10	12u39	12u34	12u30	12u26
82	 Wegwerpzone / Zone de déchets / Waste zone							
83	Elverdinge							
84	 Boezingsestraat		67,10	99,00	12u45	12u40	12u35	12u31
85	  Nieuwe straatnaam : D'Ennetieresplein		67,20	98,90	12u45	12u40	12u36	12u31
86	 Nieuwe strnaam : Sint-Livinusstraat   		67,40	98,70	12u45	12u40	12u36	12u32
87	 Vlamertingsestraat    		67,50	98,60	12u45	12u40	12u36	12u32
88	Vlamertinge							
89	 Nieuwe straatnaam : Guido Gezellestraat		70,90	95,20	12u50	12u45	12u40	12u36
90	 Nieuwe straatnaam : Hugo Verrieststraat		71,30	94,80	12u51	12u46	12u41	12u37
91	 Spooroverweg (lijn 69 / overweg 96) : 12u11 & 12u48							
92	 Albrecht Rodenbachstraat		71,30	94,80	12u51	12u46	12u41	12u37
93	  Albrecht Rodenbachstraat							
94	 Nieuwe straatnaam : Krommenelststraat		72,40	93,70	12u52	12u47	12u42	12u38
95	1/4    Dikkebusweg (N375)		74,90	91,20	12u56	12u51	12u46	12u41
96	Dikkebus							
97	Dikkebusweg (N375)		76,30	89,80	12u58	12u53	12u48	12u43
98	Heuvelland							
99	De Klijte							
100	3/4 Reningelststraat (N304)		80,20	85,90	13u04	12u58	12u53	12u48
101	Kemmel							
102	 Dries   		82,90	83,20	13u08	13u02	12u56	12u51
103	 Dries (Afleiding volgwagens)   							
104	 Bergstraat							
105	 Kemmelbergweg   		83,90	82,20	13u09	13u03	12u58	12u53
106	 Kemmelberg							
107	 Klokhofweg   		84,60	81,50	13u10	13u04	12u59	12u54
108	 Kleine Kemmelbergweg    		84,80	81,30	13u11	13u05	12u59	12u54
109	 Kemmelbergweg    		85,00	81,10	13u11	13u05	12u59	12u54
110	Loker							
111	   Dikkebusstraat(N375)    		88,00	78,10	13u15	13u09	13u03	12u58
112	Westouter							
113	 Rodebergstraat (N372) 		89,00	77,10	13u17	13u10	13u05	12u59
114	 Rodeberg							
115	 Schomminkelstraat    		90,40	75,70	13u19	13u12	13u06	13u01
116	 Bellestraat (N398)   		92,00	74,10	13u21	13u15	13u09	13u03
117	 Poperingestraat (N315)  		93,00	73,10	13u23	13u16	13u10	13u04

		KM +	KM -	41 km/u	43 km/u	45 km/u	47 km/u
118	← Poperingestraat (N315)	93,00	73,10	13u23	13u16	13u10	13u04
119	Poperinge						
120	↑ Nieuwe straatnaam : Westouterseweg	95,30	70,80	13u26	13u19	13u13	13u07
121	← Zuidlaan (R33) 🚗 🚗	97,60	68,50	13u29	13u22	13u16	13u10
122	2/4 🚗 🚗 🚗 🚗 Westlaan (R33) 🚗 🚗 🚗 🚗	98,50	67,60	13u31	13u24	13u17	13u11
123	Bevoorrading / Ravitaillement / Food supplies (rechts van de weg)						
124	Wegwerpzone / Zone de déchets / Waste zone						
125	→ 🚗 Duinkerkestraat (N308)	99,90	66,20	13u33	13u26	13u19	13u13
126	← Diepemeers (N347)	100,20	65,90	13u33	13u26	13u20	13u14
127	← Krombeekseweg	101,00	65,10	13u34	13u27	13u21	13u15
128	2/3 🚗 🚗 Krombeekseweg						
129	Vleteren						
130	↑ Nieuwe straatnaam : Bankelindeweg	103,70	62,40	13u38	13u31	13u24	13u18
131	↑ Nieuwe straatnaam : Leeuwerikstraat	104,20	61,90	13u39	13u32	13u25	13u19
132	Poperinge						
133	Krombeke						
134	↑ Nieuwe straatnaam : Bankelindeweg	105,60	60,50	13u41	13u34	13u27	13u20
135	← Krombekeplein 🚧 🚧 🚧 🚗	107,50	58,60	13u44	13u36	13u29	13u23
136	1/3 🚗 🚗 Waaienburgseweg	107,60	58,50	13u44	13u36	13u29	13u23
137	→ Stavelestraat 🚗	108,00	58,10	13u45	13u37	13u30	13u24
138	Alveringem						
139	Stavele						
140	↑ Nieuwe straatnaam : Krombekestraat	108,60	57,50	13u45	13u38	13u31	13u24
141	→ Hondspootstraat (Gele vlag in binnenbocht) 🚧	110,00	56,10	13u48	13u40	13u33	13u26
142	← Hoekjestraat	110,70	55,40	13u49	13u41	13u34	13u27
143	↑ Zwanestraat	111,20	54,90	13u49	13u41	13u34	13u28
144	↑ Alexis Decarneplein 🚧 🚧 🚧 🚧	111,40	54,70	13u50	13u42	13u34	13u28
145	↑ Ijzerstraat	111,40	54,70	13u50	13u42	13u34	13u28
146	Leisele						
147	→ Kallestraat (N364)	114,00	52,10	13u53	13u45	13u38	13u31
148	Gijverinkhove						
149	← Groenestraat	115,20	50,90	13u55	13u47	13u40	13u33
150	Izenberge						
151	→ Izenbergestraat	118,50	47,60	14u00	13u52	13u44	13u37
152	← Beauvoordestraat 🚧 🚧 🚧 🚧	118,90	47,20	14u01	13u52	13u44	13u37
153	Veurne						
154	Beauvoorde						
155	↑ Nieuwe straatnaam : Izenbergestraat	119,40	46,70	14u01	13u53	13u45	13u38
156	← Houtemstraat 🚧 🚧	120,30	45,80	14u03	13u54	13u46	13u39
157	Houtem						

		KM +	KM -	41 km/u	43 km/u	45 km/u	47 km/u
158	→ Korte Nieuwstraat   	123,50	42,60	14u07	13u59	13u51	13u43
159	→ Sacramentstraat	124,40	41,70	14u09	14u00	13u52	13u44
160	→ Moeresteenweg	124,40	41,70	14u09	14u00	13u52	13u44
161	De Moeren						
162	 De Moeren						
163	↑ Nieuwe straatnaam : W. Cobergherstraat	126,90	39,20	14u12	14u03	13u55	13u48
164	De Panne						
165	Adinkerke						
166	↑ Nieuwe straatnaam : Moeresteenweg  	130,60	35,50	14u18	14u08	14u00	13u52
167	→ Dijk (N39)  	132,90	33,20	14u21	14u12	14u03	13u55
168	2/4   Veurnekeiweg (N39)	133,40	32,70	14u22	14u12	14u04	13u56
169	 Wegwerpzone						
170	Veurne						
171	→ Europalaan (N8)	137,50	28,60	14u28	14u18	14u09	14u01
172	→ Europalaan (N8)	137,70	28,40	14u28	14u18	14u10	14u01
173	↑  Europalaan (N8)	137,80	28,30	14u28	14u18	14u10	14u02
174	 Spooroverweg (lijn 79 / overweg 113) : 13u56 & 14u04						
175	Koksijde						
176	↑ Ten Bogaerdelaan (N8)	139,70	26,40	14u31	14u21	14u12	14u04
177	2/5   Leopold III Laan (N8)	141,40	24,70	14u33	14u24	14u14	14u06
178	2/4   Koninklijke Prinslaan (N8)	142,40	23,70	14u35	14u25	14u16	14u07
179	→ Ter Duinenlaan	142,80	23,30	14u36	14u25	14u16	14u08
180	1ste doortocht aankomstlijn	143,10	23,00	14u36	14u26	14u17	14u08
181	Ter Duinenlaan	143,10	23,00	14u36	14u26	14u17	14u08
182	← Begonialaan	143,20	22,90	14u36	14u26	14u17	14u08
183	↑ Nieuwe straatnaam : Lauwersstraat	143,40	22,70	14u36	14u26	14u17	14u09
184	→ Lauwersstraat (tegen éénrichting !)	143,50	22,60	14u37	14u26	14u17	14u09
185	→ Albert Bliccklaan	143,60	22,50	14u37	14u27	14u17	14u09
186	3/5  Lejeunelaan - links van rondpunt	144,20	21,90	14u38	14u27	14u18	14u10
187	→  Koninklijke Baan (N34) - rechts voor kruispunt	144,90	21,20	14u39	14u28	14u19	14u11
188	Oostduinkerke						
189	→  Doornpannestraat	146,20	19,90	14u40	14u30	14u21	14u12
190	→ Gulden Zandstraat	146,80	19,30	14u41	14u31	14u22	14u13
191	→ Leopold II Laan (N330)	148,60	17,50	14u44	14u34	14u24	14u15
192	→  Dorpstraat (N396) - rechts op kruispunt	149,00	17,10	14u45	14u34	14u25	14u16
193	↑ Koksijdesteenweg (N396)	149,20	16,90	14u45	14u34	14u25	14u16
194	 Wegwerpzone / Zone de déchets / Waste zone						
195	Koksijde						
196	↑ Houtsaegerlaan (N396)	150,30	15,80	14u46	14u36	14u26	14u18
197	↑ Robert Vandammestraat (N396)    	151,50	14,60	14u48	14u38	14u28	14u19
198	2/5   Leopold III Laan (N8)	152,90	13,20	14u50	14u40	14u30	14u21

			KM +	KM -	41 km/u	43 km/u	45 km/u	47 km/u
199	2/4	  Koninklijke Prinslaan (N8)	153,90	12,20	14u52	14u41	14u31	14u22
200		 Ter Duinenlaan	154,30	11,80	14u52	14u42	14u32	14u23
201		2e doortocht aankomstlijn	154,60	11,50	14u53	14u42	14u32	14u23
202		Ter Duinenlaan	154,60	11,50	14u53	14u42	14u32	14u23
203		 Begonialaan	154,70	11,40	14u53	14u42	14u32	14u23
204		 Nieuwe straatnaam : Lauwersstraat	154,90	11,20	14u53	14u42	14u32	14u23
205		 Lauwersstraat (tegen éénrichting !)	155,00	11,10	14u53	14u42	14u33	14u24
206		 Albert Bliccklaan	155,10	11,00	14u54	14u43	14u33	14u24
207	3/5	  Lejeunelaan - links van rondpunt	155,70	10,40	14u54	14u43	14u34	14u24
208		  Koninklijke Baan (N34) - rechts voor kruispunt	156,40	9,70	14u55	14u44	14u34	14u25
209	Oostduinkerke							
210		  Doornpannestraat	157,70	8,40	14u57	14u46	14u36	14u27
211		 Gulden Zandstraat	158,30	7,80	14u58	14u47	14u37	14u28
212		 Leopold II Laan (N330)	160,10	6,00	15u01	14u50	14u39	14u30
213		  Dorpstraat (N396) - rechts op kruispunt	160,50	5,60	15u01	14u50	14u40	14u31
214		 Koksijdesteenweg (N396)	160,70	5,40	15u02	14u50	14u40	14u31
215	Koksijde							
216		 Houtsaegerlaan (N396)	161,80	4,30	15u03	14u52	14u42	14u32
217		 Robert Vandammestraat (N396)    	163,00	3,10	15u05	14u54	14u43	14u34
218	2/5	  Leopold III Laan (N8)	164,40	1,70	15u07	14u56	14u45	14u36
219	2/4	  Koninklijke Prinslaan (N8)	165,40	0,70	15u09	14u57	14u46	14u37
220		 Ter Duinenlaan	165,80	0,30	15u09	14u58	14u47	14u37
221		3e doortocht aankomstlijn	166,10	0,00	15u10	14u58	14u47	14u38
222		Aankomst	166,10	0,00	15u10	14u58	14u47	14u38

Collines – Hellingen

KEMMELBERG		RODEBERG	
			
Gemeente	Heuvelland	Gemeente	Westouter
Lengte	1.400 m	Lengte	1.700 m
Hoogteverschil	94 m	Hoogteverschil	53 m
Maximum stijgingspercentage	13 %	Maximum stijgingspercentage	12,1 %

Règlement Particulier / Wedstrijdreglement

ARTICLE /ARTIKEL 1. Organisation /Organisatie

Le 'Youngster Coast Challenge' est organisé par Wielierclub De Krekedalvrienden vzw sous les règlements de l'Union Cycliste Internationale. Il se déroule le 17 mars 2023.

De 'Youngster Coast Challenge' wordt georganiseerd door Wielierclub De Krekedalvrienden vzw onder de reglementen van de UCI. De wedstrijd heeft plaats op 17 maart 2023.

ARTICLE /ARTIKEL 2. Participation /Deelnemers

Le 'Youngster Coast Challenge' est ouvert aux équipes continentales UCI, équipes régionales et équipes nationales. Le nombre de coureurs par équipe est limité à **6** coureurs, **minimum 4**, selon l'article 2.2.003 du règlement UCI. Cette catégorie désigne les coureurs **de 19 à 22 ans**.

De 'Youngster Coast Challenge' staat open voor continentale ploegen UCI, regionale ploegen en nationale ploegen. Het maximum aantal renners per ploeg is **6** en **minimum 4**, volgens artikel 2.2.003 van het UCI-reglement. Deze categorie is bestemd voor renners **tussen 19 en 22 jaar**.

ARTICLE /ARTIKEL 3. UCI Europe Tour-klassement

L'épreuve est classée en **classe 1.2U** (U23). Conformément au règlement UCI elle attribue les points suivants art. 2.10.008: 1 - 30, 2 - 25, 3 - 20, 4 - 15, 5 - 10, 6 - 5, 7 - 3, 8 - 1, 9 - 1, 10 - 1 points.

Het is een wedstrijd **klasse 1.2U** (U23) en het puntenbarema is conform het U.C.I.-reglement, art. 2.10.008: 1 - 30, 2 - 25, 3 - 20, 4 - 15, 5 - 10, 6 - 5, 7 - 3, 8 - 1, 9 - 1, 10 - 1 punten.

ARTICLE /ARTIKEL 4. Permanence/Permanentie

La permanence de départ se tient le **vendredi 17 mars 2023 de 08h00 à 10h45**. Lieu : « **Meeting- en Eventcentrum Staf Versluyscentrum, Kapelstraat 76, 8450 Bredene** ». La confirmation des partants et le retrait des dossards par les responsables d'équipes se font à la permanence de 08h00 à 9h00, tel. +32 (0)475 39 44 58.

La réunion des Directeurs Sportifs, organisée suivant l'article 1.2.087 du règlement UCI, en présence des Membres du Collège des Commissaires, est fixée à **09h15** et aura lieu dans « **Meeting- en Eventcentrum Staf Versluyscentrum, Kapelstraat 76, 8450 Bredene** ».

De permanentie voor de startformaliteiten heeft plaats op **vrijdag 17 maart 2023 van 08u00 tot 10u45** in « **Meeting- en Eventcentrum Staf Versluyscentrum, Kapelstraat 76, 8450 Bredene** ». De bevestiging van de deelnemers en het uitreiken van de rugnummers heeft plaats in de permanentie van 08u15 tot 09u15, tel. +32 (0)475 39 44 58.

De vergadering met de sportbestuurders, georganiseerd volgens art. 1.2.087 van het U.C.I.-reglement en in bijzijn van het College van Commissarissen, heeft plaats om **09u15** en dit eveneens in « **Meeting- en Eventcentrum Staf Versluyscentrum, Kapelstraat 76, 8450 Bredene** ».

ARTICLE /ARTIKEL 5. Radio-Tour

Les informations courses sont émises sur la fréquence "Radio-Tour" de Can 2 - **MHz 160.10625**.

De wedstrijd informatie wordt uitgezonden op de frequentie "Radio-Tour" de Kan 2 - **MHz 160.10625**.

ARTICLE /ARTIKEL 6. Assistance technique neutre/Neutrale wagens

Le service d'assistance technique neutre est assuré par « Jonge Renners Roeselare ». Le service est assuré au moyen de **2 voitures**.

De technische assistentie zal verzekerd worden door « Jonge Renners Roeselare » met **2 neutrale wagens**.

ARTICLE /ARTIKEL 7. Délais d'arrivée/Tijdslimiet

Tous coureurs arrivant dans un **délai dépassant 8 %** du temps du vainqueur n'est plus retenu au classement. Le délai peut être augmenté en cas de circonstances exceptionnelles par le Collège des Commissaires, en consultation avec l'organisateur.

Alle renners welke de aankomstlijn overschrijden in **een tijd hoger dan 8 %** van die van de winnaar van de wedstrijd worden niet in de uitslag opgenomen. Een verhoging van de tijdslimiet kan wegens uitzonderlijke omstandigheden door het College van Commissarissen in overleg met de organisator worden toegestaan.

ARTICLE /ARTIKEL 8. Classements/Klassement

Classement individuel au temps.

Volgend klassement zal worden opgemaakt : het individueel tijdsklassement.

ARTICLE /ARTIKEL 9. Prix/Prijzenbedrag

*Le total général des prix attribués à cette épreuve est de **6.050 €**.*

20 prix en € : 1 – 2.425, 2 – 1.210, 3 – 610, 4 – 305, 5 – 240, 6 – 180, 7 – 180, 8 – 120, 9 – 120, 10 – 60, 11 – 60, 12 – 60, 13 – 60, 14 – 60, 15 – 60, 16 – 60, 17 – 60, 18 – 60, 19 – 90, 20 – 60.

Totaal prijzenbedrag : **6.050 €**.

De onderverdeling in € : € : 1 – 2.425, 2 – 1.210, 3 – 610, 4 – 305, 5 – 240, 6 – 180, 7 – 180, 8 – 120, 9 – 120, 10 – 60, 11 – 60, 12 – 60, 13 – 60, 14 – 60, 15 – 60, 16 – 60, 17 – 60, 18 – 60, 19 – 90, 20 – 60.

ARTICLE /ARTIKEL 10. Contrôle antidopage/Antidopingcontrole

*Le contrôle antidopage a lieu à **Sociaal Huis Koksijde – Ter Duinenlaan 34 – 8670 Koksijde** tel +32 (0)58 53 43 10. Le règlement antidopage de l'UCI s'applique intégralement à la présente épreuve. En outre, la législation antidopage Belge, s'applique conformément aux dispositions de loi de Belgique et Flamande.*

De antidopingcontrole heeft plaats in **Sociaal Huis Koksijde – Ter Duinenlaan 34 – 8670 Koksijde** tel +32 (0)58 53 43 10. De antidoping reglementering van de U.C.I alsook de Belgische en Vlaamse antidoping reglementering zijn van toepassing.

ARTICLE /ARTIKEL 11. Protocole/Huldigingsceremonie

*Une présentation des différentes équipes aura lieu sur le podium des signatures situé au « **Meeting- en Eventcentrum Staf Versluyscentrum (foyer), Kapelstraat 76, 8450 Bredene** ». Tous les coureurs de la même équipe doivent se présenter à l'heure exacte communiqué aux Directeurs Sportif après la réunion.*

*Conformément à l'article 1.2.112 du règlement UCI, les coureurs suivants doivent se présenter quotidiennement au protocole : les 3 premiers coureurs classés au Youngster Coast Challenge. Après la cérémonie protocolaire le vainqueur se présentera dans la salle de presse à **Sociaal Huis Koksijde – Ter Duinenlaan 34 – 8670 Koksijde** à proximité de la ligne d'arrivée.*

Een voorstelling van de verschillende ploegen zal plaats hebben op het podium van de startcontrole « **Meeting- en Eventcentrum Staf Versluyscentrum (foyer), Kapelstraat 76, 8450 Bredene** ». Alle renners van één en dezelfde ploeg dienen zich te melden op het juiste uur welke aan de Sportbestuurder zal worden medegedeeld.

Volgens artikel 1.2.112 van het UCI-reglement, de eerste drie geklasseerde renners Youngster Coast Challenge dienen zich aan te melden voor de huldigingceremonie. Na deze ceremonie zal de winnaar zich naar de perszaal begeven in **Sociaal Huis Koksijde – Ter Duinenlaan 34 – 8670 Koksijde** in de onmiddellijke nabijheid van de aankomstlijn.

ARTICLE /ARTIKEL 12. Pénalités/Straffenbarema

Le barème de pénalités de l'UCI est le seul applicable.

Het straffenbarema van het U.C.I-reglement is het enige van toepassing .

ARTICLE /ARTIKEL 13. Milieu (déchets)/Milieu (Afval)

Les zones (début et fin indiqué avec un panneau) où les coureurs peuvent se débarrasser des déchets (bidon, musettes, etc.) sont prévus aux endroits suivants : Ramskapellestraat (N356) – Nieuwpoort, Steenstraat (Zuidschote) – Ieper, Veurnekeiweg (N39) (Adinkerke) – De Panne, Zuidlaan (R33) – Poperinge de Westouterseweg à rondpoint Abeelseweg, Koksijdesteenweg (N396) – Koksijde de Ammanswallestraat à Westhinderstraat. Des collaborateurs de l'organisation s'occuperont avec l'enlèvement des déchets toute de suite après le passage des coureurs.

De zones (begin en einde aangeduid met een bord) waar de renners zich van allerlei afval (bidon, etensresten, etenszakjes, ...) kunnen ontdoen, zijn voorzien op volgende plaatsen : Ramskapellestraat (N356) – Nieuwpoort, Steenstraat (Zuidschote) – Ieper, Veurnekeiweg (N39) (Adinkerke) – De Panne, Zuidlaan (R33) – Poperinge van Westouterseweg tot aan rondpunt Abeelseweg, Koksijdesteenweg (N396) – Koksijde van Ammanswallestraat tot aan Westhinderstraat. Medewerkers van de organisatie zullen het afval onmiddellijk na de passage van de renners verwijderen.

Guide technique – Technische Gids

PRESIDENT / VOORZITTER “De Krekedalvrienden”

Bert Pattyn - Handzameplein 11 - 8610 Handzame
tel +32 (0)51 56 60 49 - fax +32 (0)51 57 01 81 - GSM +32 (0)475 68 20 11
e-mail : bertpattyn@handzameclassic.be

DIRECTEUR DE L'ÉPREUVE / KOERSDIRECTEUR

Peter Farazijn
GSM +32 (0)498 51 64 43

VEILIGHEIDSCOORDINATOR / EVENT SAFETY MANAGER / RESPONSABLE SECURITE DE L'ÉPREUVE

Geert Soetaert
GSM +32 (0)495 28 12 75
e-mail : lets.move.music@telenet.be

Philippe Peeters
GSM +32 (0)498 88 50 23
e-mail : philippe.peeters@bredene.be

REGULATEUR / REGULATEUR

Alain Knockaert
GSM +32 (0) 473 92 06 36

INSCRIPTIONS, DOSSARDS / RUGNUMMERS EN KADERPLAATJES

Vendredi 17 mars 2023 de 08h00 à 09h00 à « Meeting- en Eventcentrum **Staf Versluyscentrum**, Kapelstraat 76, Bredene ».
Vrijdag 17 maart 2023 van 08u00 tot 09u00 in « Meeting- en Eventcentrum **Staf Versluyscentrum**, Kapelstraat 76, Bredene ».

REUNION DES DIRECTEURS SPORTIFS ET TIRAGE AU SORT / BRIEFING EN LOTTREKING

Vendredi 17 mars 2023 à 09h00 à « Meeting- en Eventcentrum **Staf Versluyscentrum**, Kapelstraat 76, 8450 Bredene ».
Vrijdag 17 maart 2023 om 09u00 in « Meeting- en Eventcentrum **Staf Versluyscentrum**, Kapelstraat 76, 8450 Bredene ».

BAREME DES PRIX / PRIJZENBEDRAG

6.050 EUR.

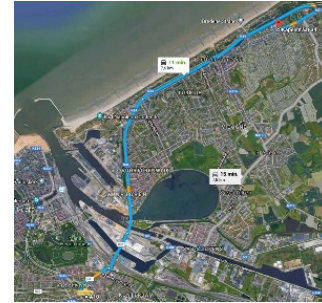
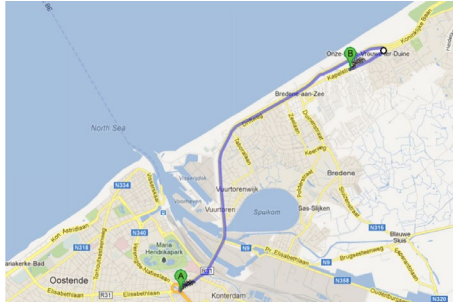
PPO Départ / PPO Start

Rondpunt einde / Rond point à la fin de / A10 – Oostende



PARKING DES VOITURES SUIVEUSES, COMMISSAIRES / OPSTELLING VOLGERS, BELGIAN CYCLING/CYCLING VLAANDEREN START

Route PPO "Meeting- en Eventcentrum Staf Versluyscentrum, Kapelstraat 76, 8450 Bredene".



Routbeschrijving	Afstand
1. Vertrek in noordwestelijke richting op de A10	
2. Neem op de rotonde de 1 ^{ste} afslag naar Ringlaan / R31	rijd 600 m
3. Neem op de rotonde de 1 ^{ste} afslag naar Westkaai – Vlotdok (N34/R31)	Ga verder op de N34 rijd 6 km
4. Sla rechtsaf naar de Koerslaan	rijd 100 m
5. Neem de 1 ^e afslag rechts, de Kapelstraat (N31)	rijd 700 m
Meeting- en Eventcentrum Staf Versluys Kapelstraat 76, 8450 Bredene (rechts van de weg)	

PARKING DIRECTEURS SPORT ET LES AUTOCARS DES EQUIPES / PARKING SPORTBESTUURDERS START

Koninklijke baan à droite et Klemskerkestraat, 8450 Bredene

Koninklijke baan rechts en Klemskerkestraat, 8450 Bredene

ZONE DEPART / STARTZONE

Kapelstraat 76, 8450 Bredene (Devant « **Meeting- en Eventcentrum Staf Versluyscentrum, Kapelstraat 76, 8450 Bredene** »)

Kapelstraat 76, 8450 Bredene (Voor « **Meeting- en Eventcentrum Staf Versluyscentrum, Kapelstraat 76, 8450 Bredene** »)



VESTIAIRES START / KLEEDKAMERS START

Moeder Lambik, Kapelstraat 165, 8450 Bredene

SIGNER LA FEUILLE DE DEPART / TEKENEN CONTROLEBLAD

Vendredi 17 mars 2023 de 09h50 à 10h50 dans le « Meeting- en Eventcentrum Staf Versluyscentrum, Kapelstraat 76, 8450 Bredene ».

Vrijdag 17 maart 2023 van 09u50 tot 10u50 binnen in het « Meeting- en Eventcentrum Staf Versluyscentrum, Kapelstraat 76, 8450 Bredene ».

DEPART / START

Vendredi 17 mars 2023 11h00 au « Meeting- en Eventcentrum Staf Versluyscentrum, Kapelstraat 76, 8450 Bredene ». Le départ officiel a lieu après 3,7 km dans le Esperantolaan.

Vrijdag 17 maart 2023 Om 11u00 aan het « Meeting- en Eventcentrum Staf Versluyscentrum, Kapelstraat 76, 8450 Bredene ». De officiële start (km 0) heeft plaats na 3,7 km in de Esperantolaan.

DISTANCE / AFSTAND

166,10 km

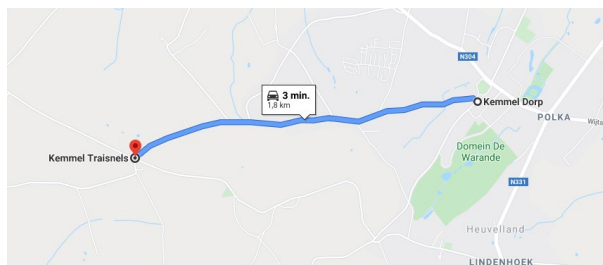
RAVITAILLEMENT / BEVOORRADING

Westlaan (R33) te Poperinge

DEVIATION MONT KEMMEL / AFLEIDING KEMMELBERG

La compétition vient de Kemmel via la Dries. À l'intersection avec **Lokerstraat**, le détournement est assuré via la Lokerstraat vers le Kemmelbergweg où la caravane peut retourner à la colonne de course.

De wedstrijd komt van Kemmel via de Dries. Aan het kruispunt met **Lokerstraat** wordt de afleiding voorzien via de Lokerstraat tot aan de Kemmelbergweg alwaar de karavaan de wedstrijdkolonne terug kan vervoegen.



SERVICE MEDICAL / MEDISCHE DIENST

Dr. Lucas Oyaert / Bernard Geldhof

2 ambulances "MedPrEvent".

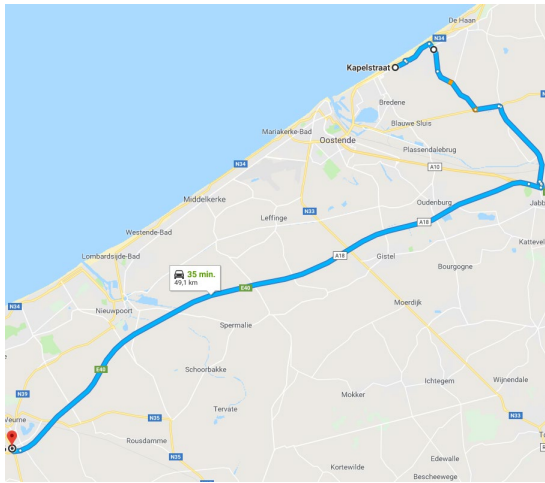
HÔPITAUX / ZIEKENHUIZEN

Stad	Naam	Adres	Telefoon spoedopname	Telefoon Ziekenhuis
Brugge	AZ Sint Jan	Ruddershove 10, 8800 Brugge	+32 (0)50 45 20 00	+32 (0)50 45 21 11
Brugge	AZ Sint Lucas	Sint Lucaslaan 29, 8800 Brugge	+32 (0)50 36 91 12	+32 (0)50 36 91 11
Ieper	Jan Yperman Ziekenhuis	Briekestraat 12, 8900 Ieper	+32 (0)57 35 60 00	+32 (0)57 35 35 35
Oostende	AZ Damiaan	Nieuwpoortsesteenweg 57, 8400 Oostende	+32 (0)59 41 40 80	+32 (0)59 41 40 40
Oostende	AZ Sint Jan	Kaïrostraat 84, 8400 Oostende	+32 (0)59 55 51 01	+32 (0)59 55 51 11
Veurne	AZ West	Ieperse Steenweg 100, 8630 Veurne	+32 (0)58 33 35 31	+32 (0)58 33 31 11
Roeselare	AZ Delta	Deltalaan 1, 8800 Roeselare	+32 (0)51 23 77 03	+32 (0)51 23 71 11
Torhout	AZ Delta	St. Rembertlaan 21, 8820 Torhout	+32 (0)50 23 23 01	+32 (0)50 23 21 11

ZONES DE POLICE / POLITIEZONES

Politiezone	Adres	Telefoon
PZ BREDENE / DE HAAN	Centrumplein 2, 8450 Bredene	+32 (0)59 33 33 16
PZ OOSTENDE	Lijndraaiersstraat 5, 8400 Oostende	+32 (0)59 70 11 11
PZ WESTKUST	Ter Duinenlaan 34a, 8670 Koksijde	+32 (0)58 53 30 00
PZ SPOORKIN	Zuidburgweg 129, 8630 Veurne	+32 (0) 58 33 22 11
PZ ARRO IEPER	Ter Waarde 54, 8900 Ieper	+32 (0) 57 23 05 00
PZ POLDER	Sint-Sebastiaanlaan 8, 8600 Diksmuide	+32 (0)51 00 00
PZ KOUTER	Weststraat 31, 8460 Oudenburg	+32 (0)59 33 96 75
PZ MIDDELKERKE	Spermaliestraat 21, 8430 Middelkerke	+32 (0) 59 31 23 12

ROUTE START BREDENE – PPO KOKSIJDE

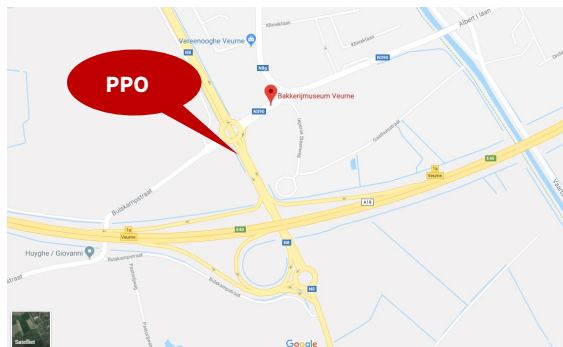


Routebeschrijving	Afstand
Rijd naar het oosten op de Kapelstraat/de N317, richting de Kon. Astridlaan	700 m
Sla linksaf naar de Koerslaan	96 m
Sla rechtsaf naar de Koninklijke Baan	1,7 km
Sla rechtsaf bij de 1e dwarsstraat, de Vosseslag op	1,7 km
Weg vervolgen naar de Dorpsstraat	3,2 km
Sla linksaf naar de Brugse Baan/de N9	1,4 km
Flauwe bocht naar rechts richting de N377	100 m
Voeg in op de N377	5,1 km
Neem op de rotonde de 4e afslag naar de Elfhoekstraat	180 m
Volg de rechtterijstrook om de verbindingsweg A10/E40 naar Veurne/Oostende te nemen	83 m
Houd links aan en voeg in op de A10/de E40	230 m
Volg de E40 naar de Afslagen 1a-Veurne in Veurne	
Voeg in op de A10/de E40	700 m
Houd links aan bij de splitsing en rij door op de A18/de E40	
Neem afslag 1a-Veurne naar N8 richting N35/Veurne/Koksijde/De Panne	550 m
Albert I laan 2626, 8630 Veurne	

PPO ARRIVEE / PPO AANKOMSTZONE

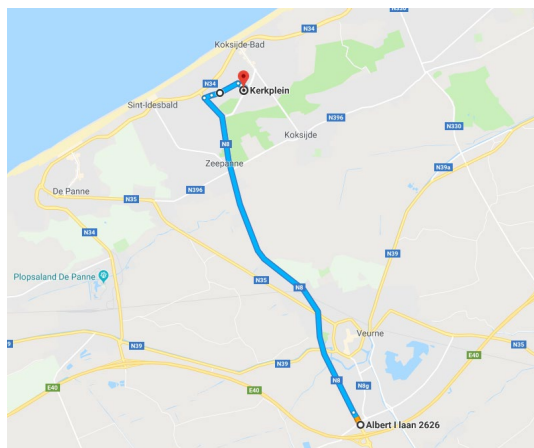
Sortie 1a Veurne E40 (A18) Jabbeke - Veurne

Afrit 1a Veurne op de E40 (A18) Jabbeke – Veurne



PARKING DES VOITURES SUIVEUSES, COMMISSAIRES / OPSTELLING VOLGERS, BELGIAN CYCLING/CYCLING VLAANDEREN ARRIVEE / AANKOMST

Route PPO Veurne – Koksijde

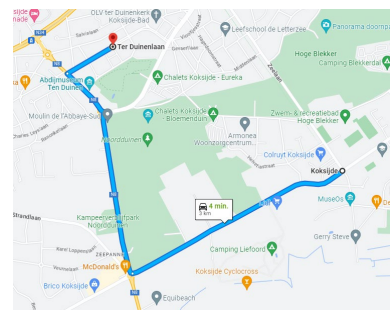
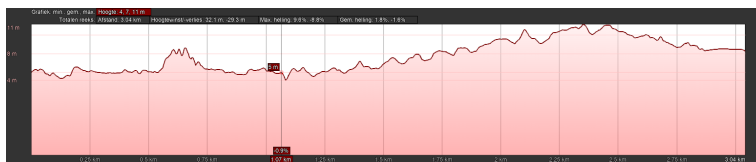


Routebeschrijving	Afstand
Albert I laan 8630 Veurne	
Volg de N8 naar de Klimoplaan in Koksijde 8 min. (6,8 km)	
Rijd naar het noordwesten	10 m
Neem de 2e afslag op de rotonde en ga de oprit de Europaalaan/de N8 op	250 m
Voeg in op de Europaalaan/de N8	6,5 km
Neem de Tulpenlaan naar de Kerkplein	3 min. (900 m)
Neem op de rotonde de 1ste afslag naar de Klimoplaan	140 m
Weg vervolgen naar de Tulpenlaan	550 m
Sla rechtsaf richting het Kerkplein	75 m
Weg vervolgen naar het Kerkplein	86 m
Sla rechtsaf om op het Kerkplein te blijven	45 m
Kerkplein 8670 Koksijde	

AANKOMSTZONE / FINISH ZONE / ZONE D'ARRIVEE



PROFIL DU TROIS DERNIERS KM / PROFIEL LAATSTE 3 KM



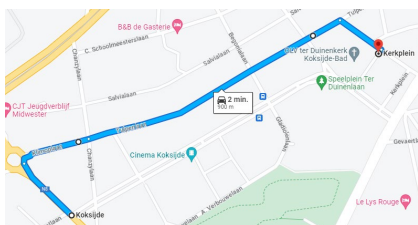
Description des 3 dernières kilomètres à Koksijde

- Prendre la direction sud-ouest sur Robert Vandammestraat/de N396, vers Louise Hegerplein pendant 1,4 km.
- Au rond-point, prendre la 1ère sortie sur Leopold III laan/de N8 ; continuer tout droit en traversant un rond-point sur 1,3 km.
- Tourner à droite sur Ter Duinenlaan pendant 300 m.
- Ter Duinenlaan 8670 Koksijde

Beschrijving van de laatste 3 kilometers in Koksijde

- Rijd naar het zuidwesten op de Robert Vandammestraat/de N396, richting het Louise Hegerplein voor 1,4 km
- Neem op de rotonde de 1ste afslag naar de Leopold III laan/de N8; Ga recht door over één rotonde voor 1,3 km
- Sla rechtsaf naar de Ter Duinenlaan voor 300 m
- Ter Duinenlaan 8670 Koksijde

AFLEIDING AANKOMST / DETOUR ARRIVEE / DEVIATION FINISH



De wedstrijd komt van **Koninklijke Prinsenlaan**. Aan het kruispunt met de **Ter Duinenlaan** dient het parcours verlaten te worden door de Koninklijke Prinsenlaan te volgen, 1^{ste} afslag rondpunt **Klimoplaan**, Chrysantenlaan, Tulpenlaan naar **Kerkplein**.

La course vient de **Koninklijke Prinsenlaan**. Au croisement avec **Ter Duinenlaan**, quittez le parcours en suivant Koninklijke Prinsenlaan, 1^{ère} sortie rond-point Klimoplaan, Chrysantenlaan, Tulpenlaan vers **Kerkplein**.

ARRIVEE / AANKOMST

L'arrivée est prévue à **15h00 à Ter Duinenlaan, Koksijde**.

Omstreeks **15u00 in de Ter Duinenlaan, Koksijde**.

PERMANENCE ARRIVEE / PERMANENTIE AANKOMST

Sociaal Huis Koksijde – Ter Duinenlaan 34 – 8670 Koksijde - tel +32 (0)475 39 44 58

CONTRÔLE ANTIDOPAGE / ANTIDOPINGCONTROLE

Le contrôle antidopage a lieu à **Sociaal Huis Koksijde – Ter Duinenlaan 34 – 8670 Koksijde** tel +32 (0) 58 53 43 10. Le règlement antidopage de l'UCI s'applique intégralement à la présente épreuve. En outre, la législation antidopage Belge, s'applique conformément aux dispositions de loi de Belgique.

De antidopingcontrole heeft plaats in **Sociaal Huis Koksijde – Ter Duinenlaan 34 – 8670 Koksijde** tel +32 (0) 58 53 43 10. De antidoping reglementering van de U.C.I alsook de Belgische antidoping reglementering zijn van toepassing.

SALLE DE PRESSE / PERSZAAL

Sociaal Huis Koksijde – Ter Duinenlaan 34 – 8670 Koksijde, Zaal De Brug.

VESTIAIRES DOUCHES / KLEEDKAMERS

Sporthal Koksijde Zeelaan 44 Koksijde



SERVICES DE SECURITE / VEILIGHEIDSDIENSTEN

La Police Fédérale avec 2 voitures et 11 motards. En plus 15 signaleurs bénévoles complètent l'escorte de sécurité.

De Federale politie escorteert de wedstrijd met 2 wagens en 11 motards. Tevens zorgen 15 mobiele signaalgevers voor het signaleren van de gevaarlijke kruispunten.

COLLEGE DES COMMISSAIRES / COLLEGE VAN COMMISSARISSEN

Voorzitter/Président UCI	LOVAT Chiara (UCI Ita)
Aankomstrechtter/Juge d'Arrivée	MISSEEUW Bjorn
Com. 2	BRULEZ Krist
Com. 3	DEBOEUF Peter
Com. 4	DE MEY Sébastien
Operator TRANSPONDERS	VAN STEEN Freddy
Com. Moto 1	TALLOEN Dirk
Com. Moto 2	GRYSON Dirk
Com Bezemwagen/Balais	NIJSSEN Daniel
Piloot moto Kawasaki 1	GODEFRIDIS Leon
Piloot moto Kawasaki 2	VAN HIMSTE Luc
Technisch afgevaardigde	JOOREN Jempi
<u>Fotofinish</u>	
West-Vlaanderen Operator	DE LAERE Pascal
<u>Nationaal Reportage Team</u>	
Telecom Team Jury 1	VERHASSELT Gino
Speaker Radio Tour	VANROBAEYS Eric
Info Moto	LAUWAGIE Peter
<u>Medische controle</u>	
CADF Medisch inspecteur	BEFFAGNOTTI Paolo

Ploegenvoorstelling / Présentation Équipes / Teams Presentation

09:49



**VP CONSULTING
CYCLING TEAM**

Belgium

09:51



**MINI DISCAR
CYCLING TEAM**

Belgium

09:53



**DOVY KEUKENS -
FCC CYCLING TEAM**

Belgium

09:55



**BASSO TEAM
FLANDERS**

Belgium

09:57



**URBANO VULSTEKE
CYCLING TEAM**

Belgium

09:59



ABLOC CT

Netherlands

10:01



**NATIONAL TEAM
AUSTRIA**

Austria

10:03



**EFC - L&R - VAN
MOSEL**

Belgium

10:05



SWISS CYCLING

Switzerland

10:07



**USA CYCLING U23
TEAM**

The United States

10:09



**TARTU2024
CYCLING TEAM**

Estonia

10:11



**LEOPARD TOGT PRO
CYCLING**

Denmark

10:14



**CIRCUS-RE UZ-
TECHNORD**

Belgium

10:17



**TEAM LOTTO - KERN
HAUS**

Germany

10:20



**TEAM COLPACK
BALLAN**

Italy

10:23



**BINGOAL WB DEVO
TEAM**

Belgium

10:26



RAD-NET ORWALD

Germany

10:29



**CYCLING TEAM
FRIULI ASD**

Italy

10:32



**METEC -
SOLARWATT P/B
MANTEL**

Netherlands

10:35



**ISRAEL PREMIER
TECH ACADEMY**

Israel

10:38



**SOUDAL QUICK-
STEP DEVO TEAM**

Belgium

10:41



**LOTTO DSTNY
DEVELOPMENT
TEAM**

Belgium

10:44



**UNO-X DARE
DEVELOPMENT
TEAM**

Norway

10:47



**DEVELOPMENT
TEAM DSM**

Netherlands

10:50



GROUPAMA - FDJ

France

Sponsors



**V O L V O
AUTOMOBILIA**



media



YOUNGSTER Coast Challenge

VRIJDAG 17.03.2023

powered by Handzame Classic

