

ROADBOOK 2024

ROADBOOK 2024

45<sup>e</sup>

TRIXXO

★ Ster 2024  
van Zuid★Limburg



| VRIJ | ZAT | ZON | MAA |
|------|-----|-----|-----|
| 29   | 30  | 31  | 01  |
| 03   | 03  | 03  | 04  |



www.stervanzuidlimburg.be  
Facebook: TRIXXO Ster van Zuid-Limburg • De Lustige Trappers Mopertingen


# MAIN SPONSORS

# TRIXXO

Dienstencheques Titres Services | Jobs



GROEP  
STADSCAFÉ



# VOORWOORD

Beste Sportvrienden,

Het inrichten is elk jaar een heel karwei, maar dankzij onze trouwe sponsors en vaste medewerkers kunnen wij u ook dit jaar een mooi programma aanbieden. Er zullen 25 clubs de start nemen: 15 Belgische en 10 Internationale teams.

We hopen op een zonnig paasweekend en dat de sportiviteit mag zegevieren, zodat we van een geslaagde editie van **de 45<sup>e</sup> TRIXXO Ster van Zuid-Limburg** mogen genieten.

Graag willen we ook de gemeenten Bilzen, Hoeselt en Lanaken bedanken voor hun steun.

Organisatie

TRIXXO Ster van Zuid-Limburg 2024



# PREFACE

Dear Sports Friends,

Organizing is quite a task every year, but thanks to our loyal sponsors and permanent employees, we can also offer you a nice program this year.

There will be 25 teams: 15 Belgian teams and 10 International teams. We hope for a sunny Easter weekend and that sportsmanship may prevail, so that we can enjoy a successful edition of **the 45th TRIXXO Ster Van Zuid-Limburg**.

We would also like to thank the cities and the municipalities of Bilzen, Hoeselt and Lanaken for their support.

Organization

TRIXXO Ster Van Zuid-Limburg





# STAGES

| DATE                 | STAGE | START        | FINISH                    | KM       |
|----------------------|-------|--------------|---------------------------|----------|
| Friday - 29/3/2024   | 1     | Sittard (NL) | Sittard (NL) - Time Trial | 6,4 km   |
| Saturday - 30/3/2024 | 2     | Mopertingen  | Hoeselt                   | 120 km   |
| Sunday - 31/3/2024   | 3     | Hoeselt      | Veldwezelt                | 113,4 km |
| Monday - 1/4/2024    | 4     | Veldwezelt   | Mopertingen               | 120 km   |



GENERAL TIME CLASSIFICATION



GENERAL POINT CLASSIFICATION



BEST YOUNG RIDER CLASSIFICATION



BEST CLIMBER CLASSIFICATION



INTERMEDIATE CLASSIFICATION



1ST LIMBURGER CLASSIFICATION



COMBATIVE RIDER

# TEAMS

## 15 Belgische Teams

## 15 Belgium Teams



**Onder Ons Parike Club**



**Acrog-Tormans Club**



**KZLWC - DaVo Club**



**Sport & Moedig Club**



**Team Kempen Cycling Club**



**Brain² Olympia Tienen Club**



**Van Mossel - Heist Club**



**Crabbe - CC Chevigny Club**



**Sport & Steun Club**



**AVIA-Rudyco Cycling Team Club**



**Van Moer Logistics Club**



**Air College-B-concept Club**



**Cycling Team Luc Wallays Club**



**Selectie Oost-Vlaanderen Club**



**The Lead Out Cycling Academy Club**

# TEAMS

## 10 INTERNATIONALE TEAMS

## 10 INTERNATIONAL TEAMS



**Gepla-Watersley**  
Netherlands



**Regio Team Z-Nederland**  
Netherlands



**JEGG - DJR Academy**  
Netherlands



**Team UNO-X NTG**  
Norwege



**National Team**  
Germany



**UnoX Carl Ras Roskilde**  
Denmark



**Java Start Junior Team**  
Denmark



**USA Cycling national team**  
USA



**Lee Valley Youth**  
GB



**Cycling Academy**  
Czech Republic

# OFFICIALS

Country code Belgium: +32

## COLLEGE VAN COMMISSARISEN HULPDIENSTEN IN DE WEDSTRIJD

## JURY MEDICAL SERVICES

### College van commissarissen/Jury:

|   |                                      |
|---|--------------------------------------|
| Voorzitter:   | Torr Anthony (UCI)                   |
| Aankomstrechtter/Finish Judge                             | Bollen Peter                         |
| Jury/Commissaris 2  | Smeyers Ludo                         |
| Jury/Commissaris 3  | Termont Gabriel                      |
| Jury/Commissaris 4  | De Vos Guy                           |
| Jury/Commissaris Chrono 5                                 | Bollen Erik                          |
| Jury/Commissaris Moto 1/Techn. Afgevaardigde              | Van Schelvergem Pieter               |
| Piloot Moto 1   | Bettonville Jean Marc                |
| Chrono  | Bollen Erik                          |
| Electronische Chrono /Wedstrijd Adm/Operator Transponders | Willems Mia                          |
| Telecom Team Jury   | Lissens Eddy                         |
| Commissaris Radio Tour                                    | Vanlint André                        |
| Informant Moto  | Omloop Wim                           |
| Telecom: Kanaal radio tour 2 = freq. Kanaal 2 - 160.10625 |                                      |
| Waarnemers Tussenspurt en Bergprijs                       | Vanderbemden Paul en Duysens Karlien |
| Fotofinish  | Devroe Steven                        |
| Omroeper Parcours en podium                               | Geerts Chris                         |
| Koersdirecteur/Race director                              | Stevens Erik +32 495/57 62 72        |
| Veiligheidscoördinator/Safety coordinator                 | Vanheusden Bart +32 477/97 54 71     |

### Hulpdiensten in de wedstrijd/Medical Services:

|               |                                     |
|---------------|-------------------------------------|
| Ronde Dokter  | Stijn Verdonshot +32 476/23 61 39   |
| Ziekenwagen 1 | Bovendaerde Gunter +32 472/55 12 34 |
| Ziekenwagen 2 | Savia Sandra +32 479/39 14 95       |

### Ziekenhuizen/Hospitals:

|   |                 |
|---|-----------------|
| A.Z. Vesalius Hazelereik 51 - 3700 Tongeren         | +32 12/39 61 11 |
| Ziekenhuis Oost-Limburg Schiepse bos 11 - 3600 Genk | +32 89/32 50 50 |



# WEDSTRIJDREGLEMENT



Country code Belgium: +32

- Art. 1** De internationale wielervedstrijd "45<sup>e</sup> TRIXXO STER VAN ZUID-LIMBURG" voor junioren (UCI MJ2.1) wordt georganiseerd door de wielervereniging "De Lustige Trappers" van Mopertingen in samenwerking met de gemeente Lanaken, Hoeselt, Bilzen, Kortesseem, Diepenbeek, Riemst, Borgloon, Visé, Oupeye en Bassenge  
De wedstrijden gaan door van vrijdag 29 maart 2024 t.e.m. maandag 1 april 2024.  
**Organisator & Koersdirecteur: Erik Stevens - 0495/57.62.72**  
**E-mail: [info@stervanzuidlimburg.be](mailto:info@stervanzuidlimburg.be)**  
**Veiligheidscoördinator: Bart Vanheusden – 0477/97.54.71**

- Art. 2** Deze rittenwedstrijd vindt plaats onder de reglementen van de Union Cycliste Internationale (UCI).

**Art. 3**

| Wedstrijdschema  | Afstand         | Start         |
|--|-----------------|---------------|
| <i>Vrijdag 29 maart 2024</i><br><b>1<sup>e</sup> rit: Tijdrit te Watersley – Geleen (Nederland)</b>  | <b>6,4 km</b>   | <b>14.00u</b> |
| <i>Zaterdag 30 maart 2024</i><br><b>2<sup>e</sup> rit: Mopertingen (Bilzen) – Hoeselt</b>            | <b>120 km</b>   | <b>14.00u</b> |
| <i>Zondag 31 maart 2024</i><br><b>3<sup>e</sup> rit: Hoeselt – Veldwezelt (Lanaken)</b>              | <b>113,4 km</b> | <b>14.00u</b> |
| <i>Maandag 1 april 2024</i><br><b>4<sup>e</sup> rit: Veldwezelt (Lanaken) – Mopertingen (Bilzen)</b> | <b>120 km</b>   | <b>14.00u</b> |

- Art. 4** De wedstrijd wordt georganiseerd voor "Junioren mannen", geboren in 2006 en 2007.  
Conform artikel 2.1.005 van het UCI-reglement staat de wedstrijd open voor volgende teams: nationale teams, regionale teams, clubteams en mixte teams.  
Conform artikel 2.2.003 van het UCI-reglement bestaan de teams uit minimum 4 en maximum 6 renners.  
De inschrijvingen dienen gezonden te worden naar : **Erik Stevens – [info@stervanzuidlimburg.be](mailto:info@stervanzuidlimburg.be) , - 0495/57.62.72**

**Art. 5** De permanentie:

- \* Vrijdag 29 maart 2024 : Watersley Sports & Talentpark , Watersley 31, 6132 KA Sittard - Geleen. Van 10.00u tot 19.00u Willy Vandooren GSM 0496/54.32.38 .
- \* Zaterdag 30 maart 2024 : In kantine voetbalclub Mopertingen, Blookstraat 31, Mopertingen van 11.30u tot 13.45u en in kantine voetbalclub Hoeselt, Bergstraat, Hoeselt van 14.15u tot 18.30u Willy Vandooren GSM 0496/54.32.38
- \* Zondag 31 maart 2024: In kantine voetbalclub Hoeselt, Bergstraat, Hoeselt van 11.30u tot 13.45u en in Buurthuis Berenhof , Berenhofstraat 12, Veldwezelt van 14.15u tot 18.30u Willy Vandooren GSM 0496/54.32.38
- \* Maandag 1 april 2024: In Het buurthuis Berenhof, Berenhofstraat 12, Veldwezelt van 11.30u tot 13.45u en in kantine voetbalclub Mopertingen, Blookstraat 31, Mopertingen van 14.15u tot 18.30u Willy Vandooren GSM 0496/54.32.38

**Art. 6** Inschrijven van de deelnemers en ophalen van rugnummers en kaderplaatjes door ploegleiders is voorzien op vrijdag 29 maart 2024 van 10.15u tot 11.15u op het Watersley Sports & Talentpark, Watersley 31, 6132 KA Sittard - Geleen.

De vergadering met de ploegleiders in aanwezigheid van het College van commissarissen, georganiseerd volgens art. 1.2.087 van het UCI-reglement is aldaar voorzien op vrijdag 29 maart 2024 om 12.00u.

**Art.6 b** Een veiligheidsmeeting met voorrijders en verkeersregelaars conform art.2.2.034bis is voorzien van 11.15u tot 11.45u.

**Art. 7** De startorde van de individuele tijdrit wordt op voorhand opgemaakt door de inrichter. Bevoorrading is niet toegestaan. De renners starten met identieke tussentijden, het gebruik van een tijdritfiets is toegestaan.

**Art. 8** De renner die mechanisch defect heeft dient zich, behalve in uitzonderlijke gevallen, rechts van de weg te plaatsen.

**Art. 9** De organisatie voorziet 2 neutrale wagens en 1 neutrale moto van MG - MERIDA bij de ritten in lijn

**Art.10** Het tekenen van het controleblad gebeurt op zaterdag 30 maart in de tent aan de start (ploegenvoorstelling), de andere dagen in de permanentie.

**Art.11** De tijdslimiet voor de ritten in lijn is vastgesteld op 12 %  
Het tijdslimiet voor de tijdrit bedraagt : 50 %  
Overeenkomstig artikel 2.6.032 kan het College van Commissarissen en /of de federale en lokale politie in uitzonderlijke omstandigheden, na raadpleging van de organisator, de tijdslimieten wijzigen .

**Art. 12** Volgorde van de leiderstruien:

1. Gele Trui = Algemeen Individueel tijdsklassement
2. Groene Trui = Puntenklassement
3. Bolletjes Trui = Bergklassement
4. Rode Trui = Knelpuntenklassement
5. Witte Trui = Jongerenklassement
6. Wit/rode Trui = 1<sup>e</sup> Limburger
7. Blauwe Trui = Strijdlust

**Art. 13** Algemeen Individueel Tijdsklassement:

Het Algemeen individueel tijdsklassement (art.2.6.015) wordt opgesteld door de optelling van de tijden behaald in elke rit afzonderlijk. Bij gelijke stand zullen de renners gescheiden worden door de fracties van seconden die geregistreerd worden bij de individuele tijdrit. Bij nieuwe gelijkheid zal het totaal van de plaatsen behaald in de verschillende ritten tellen. In laatste instantie zal de plaats die bekomen werd tijdens de laatste rit in overweging genomen worden.

Bij de aankomst van de ritten in lijn worden 10"-6"-4"seconden bonificaties toegekend. De bonificaties zullen enkel worden overgedragen naar de algemene individuele rangschikking op tijd. Er worden geen bonificaties toegekend bij de tijdrit.

**Art.14** Puntenklassement:

Het puntenklassement wordt opgesteld door optelling van de behaalde punten in elke rit.

Volgende punten worden toegekend in de ritten in lijn : 15-14-13-12-11-10-9-8-7-6-5-4-3-2-1

Voor de individuele tijdrit : 10-9-8-7-6-5-4-3-2-1

Bij gelijkheid van punten worden volgende criteria (art 2.6.017 UCI) toegepast :

1. Het aantal behaalde ritoverwinningen.
2. Algemene individuele klassering op tijd.

**Art. 15 Bergklassement:**

Het Bergklassement wordt opgesteld door optelling van de behaalde punten op de beklimmingen van het parcours. **De Klimmen** worden aangeduid op 500 m van de top.  
Voor iedere beklimming worden respectievelijk 6 - 4 en 2 punt toegekend aan de eerste drie renners.

Bij gelijkheid van punten worden volgende criteria (art 2.6.017 UCI) toegepast :

1. Het aantal behaalde overwinningen in deze spurten.
2. Algemene individuele klassering op tijd.

**Art. 16 Knelpuntenklassement:**

Voor iedere spurt van het Knelpuntenklassement worden respectievelijk 6 - 4 en 2 punt gegeven aan de eerste drie renners.

Bij gelijke stand in het klassement is het aantal eerste plaatsen doorslaggevend. Is er dan nog een gelijke stand, dan is de laatste spurt doorslaggevend.

**Art. 17 Jongerenklassement:**

Voor het jongerenklassement komen de eerstejaarsrenners (geboren in 2007) in aanmerking volgens de klassering in het algemeen individueel tijdsklassement.

**Art. 18 1° Limburger:**

Voor het klassement van 1° Limburger komen de renners woonachtig in de Belgisch Limburg in aanmerking volgens hun klassering in het algemeen individueel tijdsklassement.

**Art. 19 Het ploegenklassement** wordt opgemaakt met de tijd van de drie best geklasseerde renners per ploeg in de 3 ritten in lijn + de individuele tijddrit. (art. 2.6.016 UCI).

In geval van gelijkheid worden de ploegen gescheiden door optelling van de plaatsen behaald in de rit door de renners met de beste drie tijden van hun ploeg.

In geval van nieuwe gelijkheid worden de ploegen gescheiden door de plaats van hun beste renner in de klassering van de rit.

Het algemeen ploegenklassement wordt berekend door optelling van de drie beste individuele tijden van elke ploeg in alle verreden ritten. Bij gelijkheid worden de volgende criteria gehanteerd, totdat er een scheiding verkregen wordt:

- Aantal eerste plaatsen in het dagploegenklassement
- Aantal tweede plaatsen in het dagploegenklassement enz...

Indien er steeds een gelijkheid is, worden de ploegen gescheiden door de plaats van hun beste renner in de algemene individuele rangschikking.

Elke ploeg die herleid is tot minder dan 3 renners wordt uitgeschakeld voor het algemene ploegenklassement.

**De renners van het team dat leider is van het ploegenklassement dragen gele rugnummers.**

**Art. 20** Het dragen van **twee rugnummers** en gebruik van kaderplaatje is verplicht, behalve in de tijddritten. De twee rugnummers moeten aan weerszijde worden aangebracht .  
Rugnummers en kaderplaatjes moeten niet geretourneerd worden.**Art. 21** De prijs van de strijdlust wordt toegekend door een comité, samengesteld door de organisatie, tijdens de voorlaatste plaatselijke ronde van elke rit in lijn. De winnaar ontvangt na elke rit tijdens de huldigingsplechtigheid een blauwe trui. **Deze mag echter niet gedragen worden in de wedstrijd**, de renner start de volgende dag met een blauw rugnummer.

**Art. 22** Het is **verplicht de leiderstruien** te dragen. Indien een renner leider is in meerdere klassementen, mag de organisator aan een andere renner, volgens de correcte volgorde, opleggen om een trui te dragen die niet door de leider in de betrokken rangschikking wordt gedragen. Indien echter deze renner de trui van wereldkampioen of nationaal kampioen moet dragen of de leiderstrui in een UCI-beker, -circuit, of -ranking, zal hij deze trui dragen en niet de leiderstrui.

**Art. 23** Conform art. 2.2.024 is het verboden om door middel van **radioverbindingen** en andere technische middelen, informatie met de renners uit te wisselen, met uitzondering van de tijdrit. Eventuele tijdsverschillen worden aangegeven door een bordjesman.

**Art. 24** De renners zijn verplicht **transponders** te gebruiken. Deze kunnen indien nodig bij de inschrijving bekomen worden.

**Art. 25 Foto-finish :**  
Sittard : -  
Hoeselt : Links  
Veldwezelt : Links  
Mopertingen : Rechts

**Art. 26** De **wegcode** moet gerespecteerd worden door de renners.

**Art. 27** Om in aanmerking te komen voor de klassementen moeten de renners de wedstrijd uitrijden.

**Art. 28** De **radio-tourfrequentie** is : 160.10625 MHz – Kanaal 2. Belgian Cycling

**Art. 29 Antidopingcontrole**  
Het anti-dopingreglement van de UCI en Belgian Cycling zijn van toepassing in deze wedstrijd.

**Plaats van de antidopingcontrole :**

**Sittard - Geleen :** vrijdag 29 maart 2024 : Watersley Sports & Talentpark, Watersley 31, 6132 KA  
Sittard - Geleen

**Hoeselt :** zaterdag 30 maart 2024 : Kantine voetbalclub Hoeselt, Bergstraat, Hoeselt

**Veldwezelt:** zondag 31 maart 2024: Kantine voetbalclub, Winevenstraat 56, Veldwezelt

**Mopertingen:** maandag 1 april 2024: EHBO lokaal voetbalplein, Blookstraat 31, Mopertingen

**Art. 30 Huldigingsplechtigheid**

Na elke rit dienen de ritwinnaar, de leiders van de klassementen en de winnaar van de strijdlust zich naar het podium begeven voor de huldiging (en dit binnen de 5 minuten na de aankomst).

Na de laatste rit worden volgende renners of clubs op de uitreiking van de bekens verwacht op het huldigingspodium:

**Eerste renner algemeen Individueel klassement**

**Eerste renner in het puntenklassement**

**Eerste renner in het bergklassement**

**Eerste renner in het knelpuntenklassement**

**Eerste renner in het jongerenklassement**

**Eerste Limburger**

**Eerste ploeg in algemeen ploegenklassement**

**Winnaar strijdlust van de dag**



**Art. 31** In geval van een incident in de **laatste drie kilometer** van een rit in lijn zullen de betrokken renner(s) de tijd worden toegekend van de renner(s) met wie ze zich bevonden op het ogenblik van het incident. Ze zullen geklasseerd worden op de plaats dat ze de aankomstlijn overschrijden. Indien ten gevolge van een daadwerkelijk vastgestelde valpartij **in de laatste drie kilometer**, een renner zich in de onmogelijkheid bevindt om de aankomstlijn te overschrijden, zal hij geklasseerd worden op de laatste plaats van de rit en de tijd toegewezen krijgen van de renner(s) bij wie hij zat op het ogenblik van de val.

**Art.32** Het **UCI-straffenbarema** is van toepassing voor deze wedstrijd.

**Art.33** Het totaal bedrag van de **prijzen** bedraagt 5068 euro, uitbetaling gebeurt via een bankoverschrijving.

| <b>Prijzenverdeling / Prize money</b>  |           |           |           |           |           |           |           |           |           |
|--|-----------|-----------|-----------|-----------|-----------|-----------|-----------|-----------|-----------|
| <b>Individuele tijdrif - Rit in Lijn / Individual Time Trial - Stage (910 €)</b> |           |           |           |           |           |           |           |           |           |
| <b>1</b>   | <b>2</b>  | <b>3</b>  | <b>4</b>  | <b>5</b>  | <b>6</b>  | <b>7</b>  | <b>8</b>  | <b>9</b>  | <b>10</b> |
| 175  | 100       | 75        | 60        | 50        | 50        | 50        | 50        | 50        | 50        |
| <b>11</b>  | <b>12</b> | <b>13</b> | <b>14</b> | <b>15</b> | <b>16</b> | <b>17</b> | <b>18</b> | <b>19</b> | <b>20</b> |
| 20   | 20        | 20        | 20        | 20        | 20        | 20        | 20        | 20        | 20        |
| <b>Individueel eindklassement / General individual classification (728 €)</b>    |           |           |           |           |           |           |           |           |           |
| <b>1</b>   | <b>2</b>  | <b>3</b>  | <b>4</b>  | <b>5</b>  | <b>6</b>  | <b>7</b>  | <b>8</b>  | <b>9</b>  | <b>10</b> |
| 140  | 80        | 60        | 48        | 40        | 40        | 40        | 40        | 40        | 40        |
| <b>11</b>  | <b>12</b> | <b>13</b> | <b>14</b> | <b>15</b> | <b>16</b> | <b>17</b> | <b>18</b> | <b>19</b> | <b>20</b> |
| 16   | 16        | 16        | 16        | 16        | 16        | 16        | 16        | 16        | 16        |
| <b>Puntenklassement / Points classification (150 €)</b>                          |           |           |           |           |           |           |           |           |           |
| <b>1</b>   | <b>2</b>  | <b>3</b>  |           |           |           |           |           |           |           |
| 75   | 50        | 25        |           |           |           |           |           |           |           |
| <b>Bergklassement / Climber's classification (50 €)</b>                          |           |           |           |           |           |           |           |           |           |
| <b>1</b>   |           |           |           |           |           |           |           |           |           |
| 50   |           |           |           |           |           |           |           |           |           |
| <b>Knelpuntenklassement / Intermediate classification (50 €)</b>                 |           |           |           |           |           |           |           |           |           |
| <b>1</b>   |           |           |           |           |           |           |           |           |           |
| 50   |           |           |           |           |           |           |           |           |           |
| <b>Jongerenklassement / Best young rider (50 €)</b>                              |           |           |           |           |           |           |           |           |           |
| <b>1</b>   |           |           |           |           |           |           |           |           |           |
| 50   |           |           |           |           |           |           |           |           |           |
| <b>Algemeen ploegenklassement / Team classification (400 €)</b>                  |           |           |           |           |           |           |           |           |           |
| <b>1</b>   | <b>2</b>  | <b>3</b>  | <b>4</b>  | <b>5</b>  |           |           |           |           |           |
| 150  | 100       | 75        | 50        | 25        |           |           |           |           |           |
| <b>Totaal Prijzengeld / Total Prize money : 5068 €</b>                           |           |           |           |           |           |           |           |           |           |

**Art.34** Alle gevallen die niet voorzien zijn in onderhavig reglement behoren tot de bevoegdheid van het college van commissarissen belast met de sportieve leiding van de wedstrijd.

Erik Stevens (Organisator)

# RACE REGULATIONS



Country code Belgium: +32

**Art. 1** The international cycling race “45th TRIXXO STER VAN ZUID-LIMBURG” for juniors (UCI MJ 2.1) is organized by the cycling club “De Lustige Trappers” of Mopertingen in collaboration with the municipality of Lanaken, Hoeselt, Bilzen, Kortesseem, Diepenbeek, Riemst, Borgloon, Visé, Oupeye and Bassenge.

The races will take place from Friday 29 March 2024 until Monday 1 April 2024.

**Organiser & Race Director: Erik Stevens - 0495/57.62.72**

**E-mail: info@stervanzuidlimburg.be**

**Safety coordinator: Bart Vanheusden - 0477/97.54.71**

**Art. 2** This race takes place under the regulations of the Union Cycliste Internationale (UCI).

**Art. 3**

| Competition Schedule  | Distance | Start  |
|---|----------|--------|
| Friday 29 March 2024<br>1 <sup>stage</sup> : Time trial Watersley-Geleen (NL)           | 6,4 km   | 14.00h |
| Saturday 30 March 2024<br>2 <sup>stage</sup> : Mopertingen (Bilzen) - Hoeselt           | 120 km   | 14.00h |
| Sunday 31 March 2024<br>3 <sup>stage</sup> : Hoeselt - Veldwezelt (Lanaken)             | 113,4 km | 14.00h |
| Monday 1 April 2024<br>4 <sup>stage</sup> : Veldwezelt (Lanaken) - Mopertingen (Bilzen) | 120 km   | 14.00h |

**Art. 4** The competition is organized for “Junior men “, born in 2006 and 2007.  
In accordance with article 2.1.005 of the UCI regulations, the race is open to the following teams: national teams, regional teams, clubteams and mixed teams.  
In accordance with article 2.2.003 of the UCI regulations, the teams consist of a minimum of 4 and a maximum of 6 riders.  
Enrollment must be sent to: **Erik Stevens - info@stervanzuidlimburg.be, 0495/57.62.72.**

**Art. 5** Permanence:

- \* Friday 29 March 2024 Watersley Sports & Talentpark, Watersley 31, 6132 KA, Sittard - Geleen from 10.00h to 19.00h Willy Vandooren GSM 0496/54.32.38.
- \* Saturday 30 March 2024 in canteen football club Mopertingen, Blookstraat 31, Mopertingen from 11.30h to 13.45h and in canteen football club Hoeselt, Bergstraat, Hoeselt from 14.15h to 18.30h Willy Vandooren GSM 0496/54.32.38
- \* Sunday 31 March 2024 in canteen football club Hoeselt, Bergstraat, Hoeselt from 11.30h to 13.45h and Berenhof, Berenhofstraat 12, Veldwezelt from 14.15h to 18.30h Willy Vandooren GSM 0496/54.32.38.
- \* Monday 1 April 2024 in Berenhof, Berenhofstraat 12, Veldwezelt from 11.30h to 13.45h and in canteen football club Mopertingen, Blookstraat 31, Mopertingen from 14.15h to 18.30h Willy Vandooren GSM 0496/54.32.38.

**Art. 6** **Registration** of the participants and picking up the body numbers, frame plates and transponders by team managers is scheduled for Friday 29 March 2024 from 10.15h to 11.15h in the Watersley Sports & TalentPark, Watersley 31, 6132 KA, Sittard - Geleen.

The meeting with the team managers in the presence of the Jury, organized according to art. 1.2.087 of the UCI-rules is scheduled there on Friday 29 March 2024 at 12.00h.

**Art. 6b** A Race Security Briefing with escorte and traffic-regulators in accordance with article 2.2.034bis is scheduled from 11.15h to 11.45h.

**Art. 7** The **starting order of the individual time trial** is drawn up in advance by the organizer. Provisioning is not permitted. The riders start with identical intervals, use of time trial bikes is allowed.

**Art. 8** The rider who has **a mechanical defect** must, except in exceptional cases, position himself to the right of the road.

**Art. 9** The organization provides **2 neutral service cars** and 1 neutral service moto from MG - MERIDA for the stages in line.

**Art. 10** **The signing of the control sheet** will take place on Saturday 30 March in the tent at the start (team presentation), the other days at the permanence.

**Art. 11** The **time limit** for the races in line is set at 12 %  
The time limit for the time trial is 50 %  
In accordance with Article 2.6. 032 the Jury and/or the federal and local police may, in exceptional circumstances, after consulting the organizer, change the time limits.

**Art. 12** **Order of the leader's jerseys:**

1. Yellow Jersey = General Time Classification
2. Green Jersey = General Point classification
3. Polka Dots Jersey = Best Climber classification
4. Red Jersey = Intermediate classification
5. White Jersey = Best young rider classification
6. White/red Jersey = 1st Limburger
7. Blue Jersey = Combative rider

**Art. 13** **General Individual Time classification:**

The General individual time classification (art.2.6.015) is drawn up by adding the times achieved in each stage separately. In the event of a tie, the riders will be separated by the fractions of seconds registered in the individual time trial. If the result is still tied, the total of the places and achieved in the different rides will count. In the last instance, the place that was obtained during the last ride will be considered.

At the arrival of the races in line, 10"- 6"- 4"seconds of bonuses are awarded. The bonuses will only be transferred to the general individual ranking on time.  
No bonuses will be awarded for the time trial.

**Art. 14** **Points classification:**

The points classification is drawn up by adding up the points obtained in each stage.  
The following points are awarded in the journeys in line: 15-14-13-12-11-10-9-8-7-6-5-4-3-2-1.  
For the individual time trial: 10-9-8-7-6-5-4-3-2-1.

In the event of a tie, the following criteria (art 2.6.017 UCI) are applied:

1. The number of stage victories achieved.
2. Overall individual classification on time.

**Art. 15 GPM classification:**

GPM classification is drawn up by adding up the points obtained on GPM of the race. The Climbs are indicated at 500 m from the summit. For each climb, 6 - 4 and 2 points are awarded respectively to the first three riders. In the event of a tie, the following criteria (art 2.6.017 UCI) are applied:

1. the number of victories achieved in the climbs.
2. general individual ranking on time.

**Art. 16 Intermediate classification:**

For each spurt of the Intermediate Classification, 6 - 4 and 2 points are given to the first three riders. In case of a tie in the ranking, the number of first places is decisive. Is there still a tie, then the last spurt is decisive.

**Art. 17 Best young classification:**

For the youth classification, the first-year riders (born in 2007) are eligible according to the ranking in general individual time ranking.

**Art. 18 1° Limburger:**

For the classification of 1° Limburger, the riders living in the Belgian Limburg are eligible according to their classification in the general individual time classification.

**Art. 19 The general team classification**

Is drawn up with the time of the three best ranked riders per team in the 3 stages in line + the individual time trial. (art. 2.6.016 UCI).

In the event of a tie, the teams are separated by adding up the places achieved in the stage by the riders with the best three times of their team.

If the teams are still tied, the teams are separated by the place of their best rider in the classification of the stage.

The general team classification is calculated by adding up the three best individual times of each team in all stages. In the event of a draw, the following criteria shall be applied in order until the teams are separated:

- Number of first places in the day teams classification
- Number of second places in the day teams classification etc...

If there is still a draw, the teams are separated by the place of their best rider in the overall individual ranking.

Any team that is reduced to fewer than 3 riders will be eliminated from the general team classification.

The riders of the team leading the team classification wear yellow back numbers.

**Art. 20 Wearing two body numbers and frameplate is mandatory, except in time trial. The two body numbers must be placed on each side.**

Body numbers and frame plates do not have to be returned.

**Art. 21 The prize of combativeness is awarded by a committee composed by the organization during the penultimate local round of each stage. The winner will receive after the stage during the ceremony a blue jersey. However, **it may not be worn in the race**, the rider starts the next day with a blue back number.**



**Art. 22** It is **obligatory to wear the leader's jersey**. If a rider is the leader in several classifications, the organizer may require another rider, according to the correct order, to wear a jersey that is not worn by the leader of that classification. However, if this rider has to wear the jersey of world champion or national champion or the leader's jersey in a UCI cup, circuit, or ranking, he will wear this jersey and not the leader's jersey.

**Art. 23** In accordance with Article 2.2.024, it is forbidden to exchange information with the riders by means of **radio communications** and other technical means, with the exception of the time trial. Any time differences will be indicated by a blackboard man.

**Art. 24** Riders are required to use **transponders**. If necessary, they can be obtained at the time of registration.

**Art. 25 Foto-finish:** Sittard: -  
Hoeselt: Left  
Veldwezelt: Left  
Mopertingen: Right

**Art. 26** The **Belgian road code** must be respected by the riders.

**Art. 27** In order to be eligible for the classifications, the riders must finish the race.

**Art. 28** The **radio tour frequency** is: 160.10625 MHz - Channel 2. Belgian Cycling

**Art. 29 Anti-Doping control**  
The anti-doping regulations of the UCI and Belgian Cycling are applied in this race.

**Location of the Anti-Doping control :**

**Sittard - Geleen:** Friday 29 March 2024 : Watersley Sports & Talentpark, Watersley 31, 6132 KA Sittard - Geleen.

**Hoeselt:** Saturday 30 March 2024 : canteen football club Hoeselt, Bergstraat, Hoeselt.

**Veldwezelt:** Sunday 31 March 2024: canteen football club Winevenstraat 56, Veldwezelt.

**Mopertingen:** Monday 1 April 2024 First aid local football pitch Blookstraat 31, Mopertingen.

**Art. 30 Award ceremony**  
After each stage, the stage winner, the leaders of the classifications and the winner of the combativeness must go to the podium for the ceremony (and this within 5 minutes after the finish).

After the last stage, the following riders or clubs will be present at the ceremony.

Requested on the podium:

**First rider General Time classification**

**First rider in the General Point classification**

**First rider in the Best Climber classification**

**First rider in the Intermediate classification**

**First rider in the Best Young Rider classification**

**First Limburger**

**First team in the General Time classification**

**Winner combativeness of the day**

**Art. 31** In the event of an incident in the **last three kilometres** of a stage, the rider(s) affected will be credited with the time of the rider(s) with whom they were at the moment of the incident. They will be classified at the place they cross the finish line.  
If as a result of an actually recorded crash **in the last three kilometres**, a rider is unable to cross the finish line, he will be classified in the last place of the stage and assigned the time of the rider(s) with whom he was riding at the time of the fall.

**Art.32** The UCI scale of penalties applies to this race

**Art.33** The total amount of the prizes is EUR 5.068, payment is made by bank transfer.

| <b>Prijzenverdeling / Prize money</b>  |           |           |           |           |           |           |           |           |           |
|--|-----------|-----------|-----------|-----------|-----------|-----------|-----------|-----------|-----------|
| <b>Individuele tijdrit - Rit in Lijn / Individual Time Trial - Stage (910 €)</b> |           |           |           |           |           |           |           |           |           |
| <b>1</b>   | <b>2</b>  | <b>3</b>  | <b>4</b>  | <b>5</b>  | <b>6</b>  | <b>7</b>  | <b>8</b>  | <b>9</b>  | <b>10</b> |
| 175  | 100       | 75        | 60        | 50        | 50        | 50        | 50        | 50        | 50        |
| <b>11</b>  | <b>12</b> | <b>13</b> | <b>14</b> | <b>15</b> | <b>16</b> | <b>17</b> | <b>18</b> | <b>19</b> | <b>20</b> |
| 20   | 20        | 20        | 20        | 20        | 20        | 20        | 20        | 20        | 20        |
| <b>Individueel eindklassement / General individual classification (728 €)</b>    |           |           |           |           |           |           |           |           |           |
| <b>1</b>   | <b>2</b>  | <b>3</b>  | <b>4</b>  | <b>5</b>  | <b>6</b>  | <b>7</b>  | <b>8</b>  | <b>9</b>  | <b>10</b> |
| 140  | 80        | 60        | 48        | 40        | 40        | 40        | 40        | 40        | 40        |
| <b>11</b>  | <b>12</b> | <b>13</b> | <b>14</b> | <b>15</b> | <b>16</b> | <b>17</b> | <b>18</b> | <b>19</b> | <b>20</b> |
| 16   | 16        | 16        | 16        | 16        | 16        | 16        | 16        | 16        | 16        |
| <b>Puntenklassement / Points classification (150 €)</b>                          |           |           |           |           |           |           |           |           |           |
| <b>1</b>   | <b>2</b>  | <b>3</b>  |           |           |           |           |           |           |           |
| 75   | 50        | 25        |           |           |           |           |           |           |           |
| <b>Bergklassement / Climber's classification (50 €)</b>                          |           |           |           |           |           |           |           |           |           |
| <b>1</b>   |           |           |           |           |           |           |           |           |           |
| 50   |           |           |           |           |           |           |           |           |           |
| <b>Knelpuntenklassement / Intermediate classification (50 €)</b>                 |           |           |           |           |           |           |           |           |           |
| <b>1</b>   |           |           |           |           |           |           |           |           |           |
| 50   |           |           |           |           |           |           |           |           |           |
| <b>Jongerenklassement / Best young rider (50 €)</b>                              |           |           |           |           |           |           |           |           |           |
| <b>1</b>   |           |           |           |           |           |           |           |           |           |
| 50   |           |           |           |           |           |           |           |           |           |
| <b>Algemeen ploegenklassement / Team classification (400 €)</b>                  |           |           |           |           |           |           |           |           |           |
| <b>1</b>   | <b>2</b>  | <b>3</b>  | <b>4</b>  | <b>5</b>  |           |           |           |           |           |
| 150  | 100       | 75        | 50        | 25        |           |           |           |           |           |
| <b>Totaal Prijzengeld / Total Prize money : 5068 €</b>                           |           |           |           |           |           |           |           |           |           |

**Art.34** All cases that are not provided for in these regulations fall within the competence of the jury in charge of the sporting management of the competition.

Erik Stevens (Organisator)

# STICKERS OP VOERTUIGEN IN KOERS AUTOCOLLANTS SUR LES VÉHICULES DU PARCOURS STICKERS ON VEHICLES IN THE RACE

## AUTO'S/VOITURES/CARS

Volgers in koers met volgbewijs:



Verzorgers en techniek:



Organisatie:



Pers - Radio - TV:



Jury - Dokter - Koersdirecteur:



VIP:



Prioriteitsvoertuigen in koers:



Motards - seingever:



## MOTOS

Volgers in koers met volgbewijs:




Pers - Radio - TV:



Tijdopnemer:



Jury:



# SITE PICTOGRAMS



Verplicht passeerpunt/Point de Passage Obligé/Mandatory Passing Point



Alle volgers in wedstrijd met blauwe en paarse stickers



Organisatie



Verzorgers - Techniek teams



Officials



Parking



Samenkomst start/ploegleiders/assembly start team leaders



Press parking



VIP



Permanence



Antidoping



Kleedkamers

# RACE PICTOGRAMS



Start



Feed Zone



End Feed Zone



Km 0



Collection Zone



End Collection Zone



Last Km



Last 3Km




# ROAD MARKINGS




Obstacles  
left & right




Roundabout Left




Narrow Section



Roundabout  
Race in both lane(s)



Way In Motors



Roundabout Right



Way Out Motors



Danger zone



Directional Arrow Race

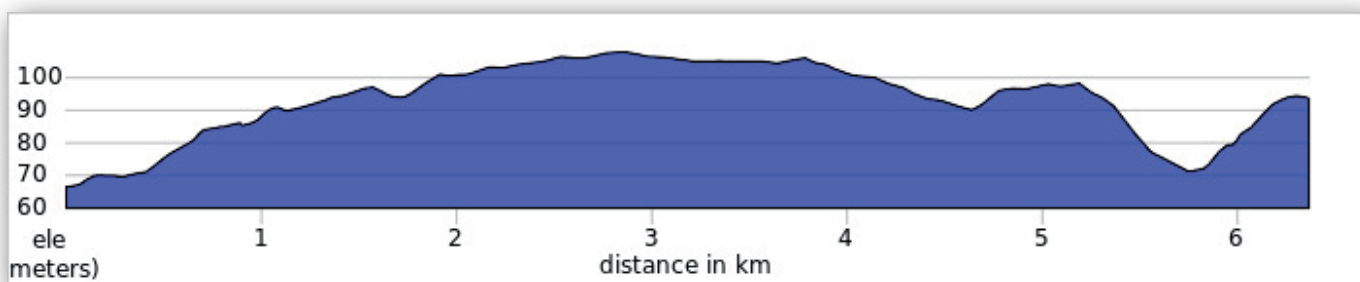
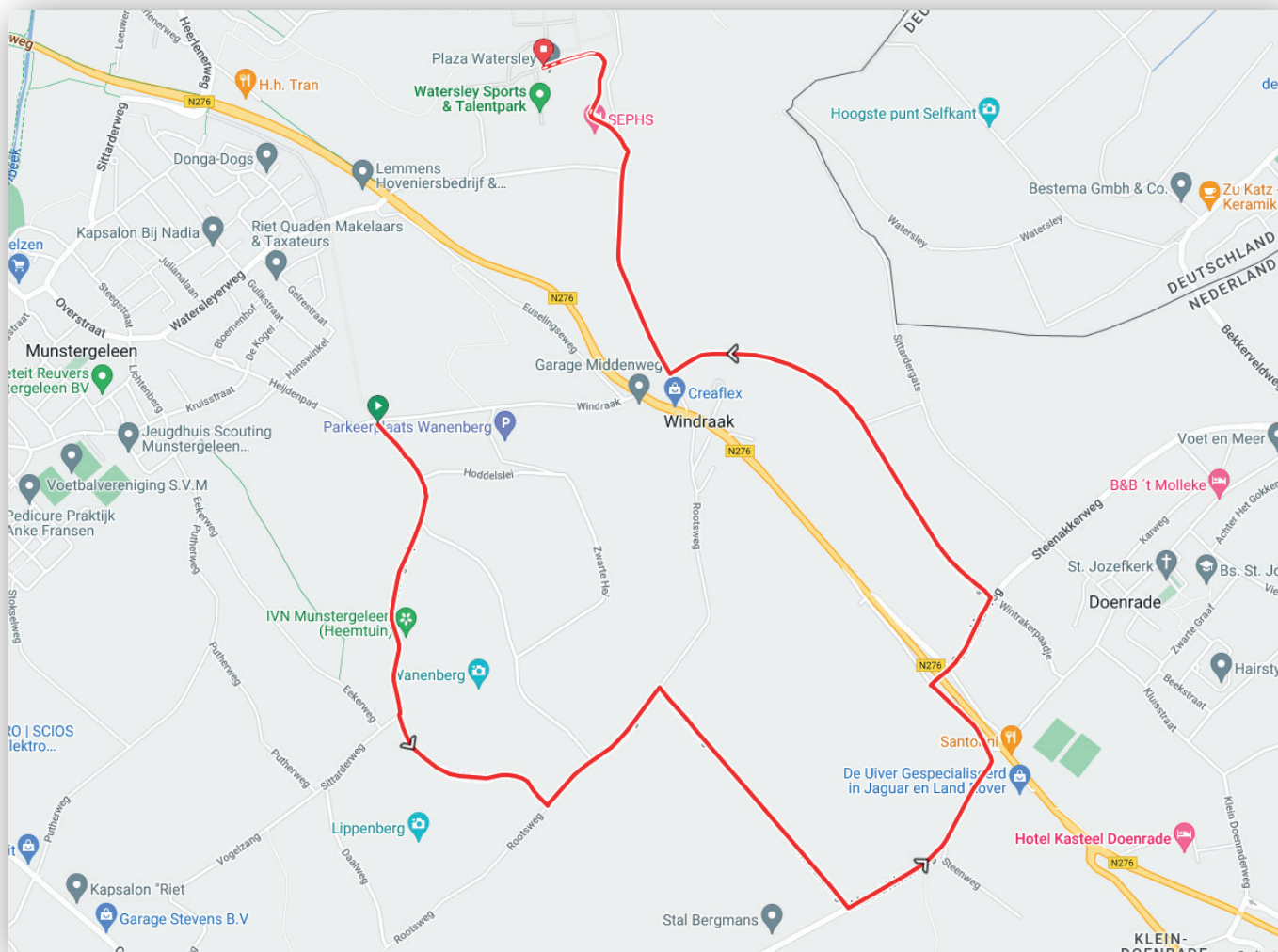
# PARCOURS & PROFIEL / PARCOURS & PROFIL / COURSE & PROFILE



VRIJDAG/VENDREDI/FRIDAY 29/3

INDIVIDUAL TIME TRIAL > 6.4 KM

WATERSLEY - GELEEN (NL)



# UURSCHEMA / HORAIRE / TIMETABLE

Ster van Zuid-Limburg - Stage 1 ITT

|   | Instruction | Location                                | Total ridden | Distance between turns | Total to ride |
|---|-------------|---|--------------|------------------------|---------------|
| vertrek eerste renner om 14:00 laatste renner vertrekt om 16:30 |             |   | KM           |                        | -KM           |
| 1   |             | Start at Steengraafpad                  | 0            |                        | 6,4           |
| 2   | Straight on | Steengraafpad - Hoddelslei              | 0,2          |                        | 6,2           |
| 3   | Straight on | Steengraafpad - Wanenberg               | 0,3          |                        | 6,1           |
| 4   | Turn left   | Steengraafpad to Hondskerk              | 0,9          | 0,9                    | 5,5           |
| 5   | Turn left   | Hondskerk to Rootsweg                   | 1,5          | 0,6                    | 4,9           |
| 6   | Straight on | Rootsweg - Wanenberg                    | 1,6          |                        | 4,8           |
| 7   | Turn right  | Rootsweg to Wintrakerweg                | 1,9          | 0,4                    | 4,5           |
| 8   | Turn left   | Wintrakerweg to Maastrichterweg         | 2,7          | 0,8                    | 3,7           |
| 9   | Straight on | Maastrichterweg - Hagendoornweg         | 3            |                        | 3,4           |
| 10  | Straight on | Maastrichterweg - Steenweg              | 3,1          |                        | 3,3           |
| 11  | Turn right  | Maastrichterweg to Steenakkerweg        | 3,6          | 0,9                    | 2,8           |
| 12  | Straight on | Steenakkerweg - Doenrade - Valderensweg | 3,7          |                        | 2,7           |
| 13  | Turn left   | Steenakkerweg to Kloosterweg            | 3,9          | 0,3                    | 2,5           |
| 14  | Straight on | Kloosterweg - Sittardergatske           | 4,6          |                        | 1,8           |
| 15  | Turn right  | Kloosterweg to Sittarderweg             | 5,2          | 1,3                    | 1,2           |
| 16  | Straight on | Sittarderweg - Helweg                   | 5,6          |                        | 0,8           |
| 17  | Straight on | Watersley - Helweg                      | 5,8          |                        | 0,6           |
| 18  | Keep Left   | Helweg to Watersley                     | 5,9          | 0,7                    | 0,5           |
| 19  |             | Finish                                  | 6,4          |                        | 0             |

## SITTARD-GELEEN (NL)

### Toegang & start/Access & start

**PPO:** Checkpoint: N276 Middenweg/Windraak- Sittard-Geleen (NL).

**Permanence:** Watersley Sports & Talentpark, Watersley 31 6132 KA Sittard

**Open:** vrijdag 29 maart 2024 – 10:00u tot 19:00u – Willy Vandooren +32 496/54 32 38

**Meeting teamleaders:** 12:00u Watersley Sports & Talentpark, Watersley +31 6132 KA Sittard

**Kleedkamers/Dressing rooms:** Watersley Sports & Talentpark, Watersley +31 6132 KA Sittard

**Start:** Watersley Sports & Talentpark, Watersley 31 6132 KA Sittard (NL)

**Finish:** Watersley Sports & Talentpark, Watersley 31 6132 KA Sittard (NL)

**Parking Team Managers - tijdrit:** Watersley Sports & Talentpark, Watersley 31 6132 KA Sittard (NL)

**Fotofinish:** Nihil

**Antidopingcontrole/Anti-doping control:** Watersley Sports & Talentpark, Watersley 31 6132 KA Sittard (NL)

**Ronde dokter/Tour doctor:** Stijn Verdonschot

**Ziekenwagen/Ambulance 1:** --

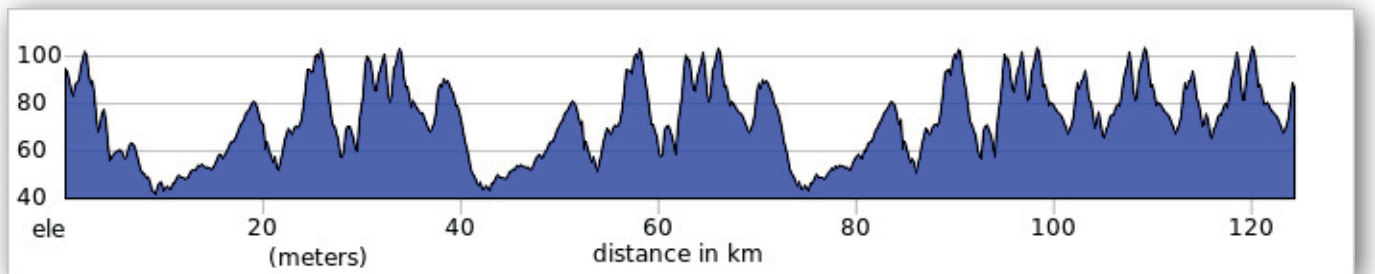
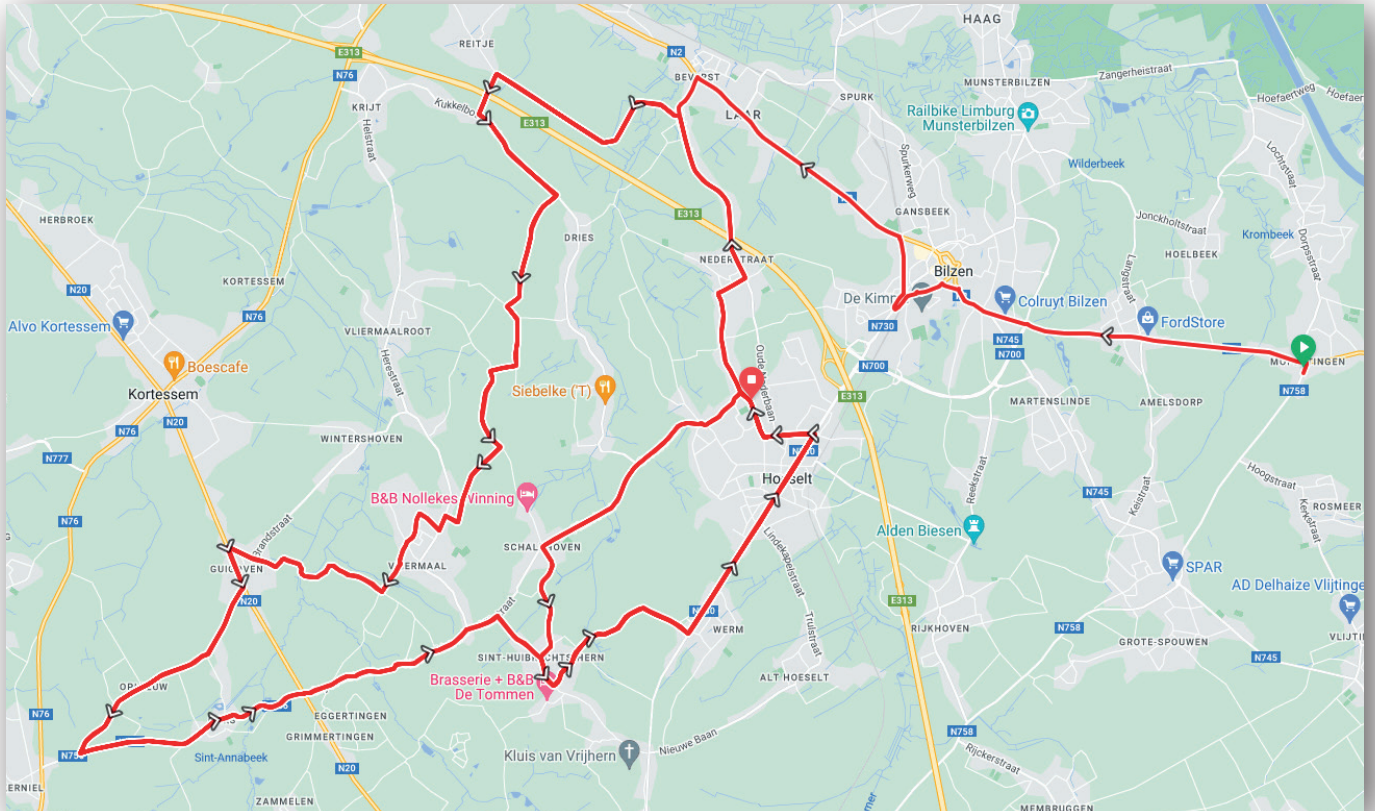
**Ziekenwagen/Ambulance 2:** --

**Ziekenhuis/Hospital:** Ziekenhuis Zuyderland Medisch Centrum, Dr. H. van der Hoffplein 1, Geleen (NL)

# STAGE 2

ZATERDAG/SAMEDI/SATURDAY 30/3  
**120 KM**

MOPERTINGEN - HOESELT





**UURSCHEMA / HORAIRE / TIMETABLE**

|                           | Type                   | Notes  | Total    | Total      | 40           | 44           |
|---------------------------|------------------------|--|----------|------------|--------------|--------------|
|                           |                        | <b>30 Maart Mopertingen - Hoeselt</b>                                    | km       | km         | km/h         | km/h         |
| <b>Mopertingen Bilzen</b> |                        |  |          |            |              |              |
| 1                         | Links                  | Sla linksaf naar de Maastrichterstraat/de N2                             | 0,1      |            | 14:00        | 14:00        |
| 2                         | Links                  | Sla linksaf naar de Demerwal/de N2                                       | 4,4      |            | 14:06        | 14:06        |
| 3                         | Links                  | Sla linksaf naar de Parklaan   | 4,6      |            | 14:06        | 14:06        |
| 4                         | Rechtdoor              | Ga bij de rotonde rechtdoor naar de Belisiatunnel                        | 4,9      |            | 14:07        | 14:06        |
| 5                         |                        | Neem op de rotonde de 1ste afslag naar de Tongersestraat/de N730         | 5,2      |            | 14:07        | 14:07        |
| 6                         | Links                  | De Tongersestraat/de N730 draait iets naar links en wordt de Nieuwstraat | 5,4      |            | 14:08        | 14:07        |
| 7                         | Links                  | Sla linksaf naar de Hasseltsestraat/de N2                                | 6,1      |            | 14:09        | 14:08        |
| 8                         | <b>officiële start</b> |  | <b>0</b> | <b>120</b> | <b>14:09</b> | <b>14:08</b> |
| 9                         | Rechtdoor              | Holt   | 1,5      | 118,5      | 14:11        | 14:10        |
| 10                        | Links                  | Sla linksaf naar de Kleistraat   | 3        | 117        | 14:13        | 14:12        |
| 11                        | Rechts                 | Sla rechtsaf naar de Raafstraat  | 3,5      | 116,5      | 14:14        | 14:12        |
| 12                        | Links                  | Sla linksaf naar de Damerstraat  | 4,1      | 115,9      | 14:15        | 14:13        |
| 13                        | Rechts                 | Flauwe bocht naar rechts om op de Damerstraat te blijven                 | 4,7      | 115,3      | 14:16        | 14:14        |
| <b>Diepenbeek</b>         |                        |  |          |            |              |              |
| 14                        | Links                  | Sla linksaf naar het Reitje  | 6,2      | 113,8      | 14:18        | 14:16        |
| 15                        | Links                  | Sla linksaf naar de Kukkelbosstraat                                      | 6,7      | 113,3      | 14:19        | 14:17        |
| <b>Hoeselt</b>            |                        |  |          |            |              |              |
| 16                        | Rechts                 | Sla rechtsaf naar de Eikenbosstraat                                      | 8        | 112        | 14:21        | 14:18        |
| <b>Kortessem</b>          |                        |  |          |            |              |              |
| 17                        | Links                  | Sla linksaf naar de Siliestraat  | 9,5      | 110,5      | 14:23        | 14:20        |
| 18                        | Rechts                 | Sla rechtsaf naar de Sitsingenstraat                                     | 9,7      | 110,3      | 14:23        | 14:21        |
| 19                        | Rechts                 | Sla rechtsaf naar de Gulmerstraat  | 10,2     | 109,8      | 14:24        | 14:21        |
| 20                        | links                  | Sla linksaf om op de Gulmerstraat te blijven                             | 10,5     | 109,5      | 14:24        | 14:22        |
| 21                        | rechts                 | rechtsaf Grootveld tot schalkhovenhovenstr                               | 11       | 109        | 14:25        | 14:23        |
| 22                        | Rechts                 | naar de Leopold III-straat daar linksaf                                  | 12,3     | 107,7      | 14:27        | 14:24        |
| 23                        | Rechts                 | Sla rechtsaf naar de Boschelstraat                                       | 13,4     | 106,6      | 14:29        | 14:26        |
| 24                        | Links                  | Sla linksaf naar de Kerkveldweg  | 13,7     | 106,3      | 14:29        | 14:26        |
| 25                        | Rechtdoor              | Weg vervolgen naar de Sint-Janstraat                                     | 14,1     | 105,9      | 14:30        | 14:27        |
| 26                        | Rechts                 | Sla rechtsaf naar de Beekstraat  | 14,4     | 105,6      | 14:30        | 14:27        |
| 27                        | Rechts                 | Sla rechtsaf naar de Overbeekstraat                                      | 14,8     | 105,2      | 14:31        | 14:28        |
| 28                        | Rechtdoor              | Weg vervolgen naar de Kasteelstraat                                      | 15,9     | 104,1      | 14:32        | 14:29        |
| 29                        | Rechtdoor              | Weg vervolgen naar de Bosweg   | 16,6     | 103,4      | 14:33        | 14:30        |
| 30                        | Links                  | Sla linksaf naar de Tongersesteenweg/de N20                              | 16,9     | 103,1      | 14:34        | 14:31        |
| 31                        | Rechts                 | Sla rechtsaf naar de Leeuwerstraat                                       | 17,4     | 102,6      | 14:35        | 14:31        |
| <b>Borgloon</b>           |                        |  |          |            |              |              |
| 32                        | Rechtdoor              | Weg vervolgen naar de Diepestraat  | 17,8     | 102,2      | 14:35        | 14:32        |

## UURSCHEMA / HORAIRE / TIMETABLE

|                   | Type   | Notes   | Total | Total | 40    | 44    |
|-------------------|--|---|-------|-------|-------|-------|
|                   |  |   | km    | km    | km/h  | km/h  |
| 33                | Rechtdoor  | Weg vervolgen naar de Opleeuwstraat                     | 18,9  | 101,1 | 14:37 | 14:33 |
| 34                | Links  | Sla linksaf naar de Konijnenstraat/de N756              | 20,2  | 99,8  | 14:39 | 14:35 |
| 35                | Rechtdoor  | Weg vervolgen naar de Hoogveldstraat                    | 21,5  | 98,5  | 14:41 | 14:37 |
| 36                | Rechtdoor  | Leeuwbergstraat   | 22,6  | 97,4  | 14:42 | 14:38 |
| <b>Kortessem</b>  |  |   |       |       |       |       |
| 37                | Rechtdoor  | Luysenstraat  | 23,1  | 96,9  | 14:43 | 14:39 |
| 38                | Rechtdoor  | hoogveldstraat  | 24,4  | 95,6  | 14:45 | 14:41 |
| 39                | Rechtdoor  | Klikstraat  | 25,1  | 94,9  | 14:46 | 14:42 |
| <b>Hoeselt</b>    |  |   |       |       |       |       |
| 40                | Rechts   | Sla rechtsaf naar de Leurestraat                        | 25,5  | 94,5  | 14:47 | 14:42 |
| 41                | rechts   | sint-hurbertusstraat                                    | 26,2  | 93,8  | 14:48 | 14:43 |
| 42                | Links  | Sla linksaf naar de Herenstraat                         | 26,6  | 93,4  | 14:48 | 14:44 |
| 43                | rechtdoor  | rechtdoor volgen Hardelingenstraat                      | 27,4  | 92,6  | 14:50 | 14:45 |
| 44                | rechts   | rechts volgen Panisbergstraat                           | 28    | 92    | 14:51 | 14:46 |
| 45                | Links  | Sla linksaf naar de Tongersesteenweg/de N730            | 28,7  | 91,3  | 14:52 | 14:47 |
| 46                | rechtdoor  | rechtdoor Bilzersteenweg                                | 30,9  | 89,1  | 14:55 | 14:50 |
| 47                | Rechtdoor  | Neem op de rotonde de 3e afslag naar de Gansterenstraat | 31,4  | 88,6  | 14:56 | 14:50 |
| 48                | <b>begin Bevoorravings- en afvalzone/feeding and litter zone</b> |   | 31,5  | 88,5  | 14:56 | 14:50 |
| 49                | Rechts   | Sla rechtsaf naar de Bergstraat                         | 32    | 88    | 14:57 | 14:51 |
| 50                | <b>passage aankomstlijn voetbalveld tussen sprint 1</b>          |   | 32,4  | 87,6  | 14:57 | 14:52 |
| 51                | Rechtdoor  | Weg vervolgen naar de Groenstraat                       | 32,6  | 87,4  | 14:57 | 14:52 |
| 52                | Links  | Sla linksaf naar de Nederstraat                         | 34,2  | 85,8  | 15:00 | 14:54 |
| <b>Bilzen</b>     |  |   |       |       |       |       |
| 53                | Rechtdoor  | Kleistraat  | 35,5  | 84,5  | 15:02 | 14:56 |
| 54                | Links  | Sla linksaf naar de Raafstraat                          | 36,3  | 83,7  | 15:03 | 14:57 |
| 55                | Links  | Sla linksaf naar de Damerstraat                         | 36,9  | 83,1  | 15:04 | 14:58 |
| 56                | Rechts   | Flauwe bocht naar rechts om op de Damerstraat te        | 37,5  | 82,5  | 15:05 | 14:59 |
| <b>Diepenbeek</b> |  |   |       |       |       |       |
| 57                | Links  | Sla linksaf naar het Reitje                             | 39    | 81    | 15:07 | 15:01 |
| 58                | Links  | Sla linksaf naar de Kukkelbosstraat                     | 39,5  | 80,5  | 15:08 | 15:01 |
| <b>Hoeselt</b>    |  |   |       |       |       |       |
| 59                | Rechts   | Sla rechtsaf naar de Eikenbosstraat                     | 40,8  | 79,2  | 15:10 | 15:03 |
| <b>Kortessem</b>  |  |   |       |       |       |       |
| 60                | Links  | Sla linksaf naar de Siliestraat                         | 42,3  | 77,7  | 15:12 | 15:05 |
| 61                | Rechts   | Sla rechtsaf naar de Sitsingenstraat                    | 42,5  | 77,5  | 15:12 | 15:05 |
| 62                | Rechts   | Sla rechtsaf naar de Gulmerstraat                       | 43    | 77    | 15:13 | 15:06 |
| 63                | links  | Sla linksaf om op de Gulmerstraat te blijven            | 43,3  | 76,7  | 15:13 | 15:07 |
| 64                | rechts   | rechtsaf Grootveld tot schalkhovenhovenstr              | 43,8  | 76,2  | 15:14 | 15:07 |
| 65                | Rechts   | naar de Leopold III-straat daar linksaf                 | 45,1  | 74,9  | 15:16 | 15:09 |
| 66                | Rechts   | Sla rechtsaf naar de Boschelstraat                      | 46,2  | 73,8  | 15:18 | 15:11 |
| 67                | Links  | Sla linksaf naar de Kerkveldweg                         | 46,5  | 73,5  | 15:18 | 15:11 |
| 68                | Rechtdoor  | Weg vervolgen naar de Sint-Janstraat                    | 46,9  | 73,1  | 15:19 | 15:11 |
| 69                | Rechts   | Sla rechtsaf naar de Beekstraat                         | 47,2  | 72,8  | 15:19 | 15:12 |
| 70                | Rechts   | Sla rechtsaf naar de Overbeekstraat                     | 47,6  | 72,4  | 15:20 | 15:12 |
| 71                | Rechtdoor  | Weg vervolgen naar de Kasteelstraat                     | 48,7  | 71,3  | 15:22 | 15:14 |
| 72                | Rechtdoor  | Weg vervolgen naar de Bosweg                            | 49,4  | 70,6  | 15:23 | 15:15 |
| 73                | Links  | Sla linksaf naar de Tongersesteenweg/de N20             | 49,7  | 70,3  | 15:23 | 15:15 |
| 74                | Rechts   | Sla rechtsaf naar de Leeuwerstraat                      | 50,2  | 69,8  | 15:24 | 15:16 |



## UURSCHEMA / HORAIRE / TIMETABLE

|                   | Type   | Notes  | Total | Total | 40    | 44    |
|-------------------|--|--|-------|-------|-------|-------|
|                   |  |  | km    | km    | km/h  | km/h  |
| <b>Borgloon</b>   |  |  |       |       |       |       |
| 75                | Rechtdoor  | Weg vervolgen naar de Diepestraat                        | 50,7  | 69,3  | 15:25 | 15:17 |
| 76                | Rechtdoor  | Weg vervolgen naar de Opleeuwstraat                      | 51,9  | 68,1  | 15:26 | 15:18 |
| 77                | Links  | Sla linksaf naar de Konijnenstraat/de N756               | 53    | 67    | 15:28 | 15:20 |
| 78                | Rechtdoor  | Weg vervolgen naar de Hoogveldstraat                     | 53,7  | 66,3  | 15:29 | 15:21 |
| 79                | Rechtdoor  | Leeuwbergstraat  | 54,8  | 65,2  | 15:31 | 15:22 |
| <b>Kortessem</b>  |  |  |       |       |       |       |
| 80                | Rechtdoor  | Luyssenstraat  | 55,3  | 64,7  | 15:31 | 15:23 |
| 81                | Rechtdoor  | hoogveldstraat   | 56,6  | 63,4  | 15:33 | 15:25 |
| 82                | Rechts   | Sla rechtsaf naar de Klikstraat                          | 57,9  | 62,1  | 15:35 | 15:26 |
| <b>Hoeselt</b>    |  |  |       |       |       |       |
| 83                | Rechts   | Sla rechtsaf naar de Leurestraat                         | 58,3  | 61,7  | 15:36 | 15:27 |
| 84                | Rechts   | Flauwe bocht naar rechts naar de Sint-Hubertusstraat     | 59,1  | 60,9  | 15:37 | 15:28 |
| 85                | Links  | Sla linksaf naar de Herenstraat                          | 59,4  | 60,6  | 15:38 | 15:29 |
| 86                | Rechtdoor  | Weg vervolgen naar de Hardelingenstraat                  | 59,9  | 60,1  | 15:38 | 15:29 |
| 87                | Rechtdoor  | Weg vervolgen naar de Panisbergstraat                    | 60,9  | 59,1  | 15:40 | 15:31 |
| 88                | <b>Bergprijs GPM 1</b>                                 |  | 61    | 59    | 15:40 | 15:31 |
| 89                | Links  | Sla linksaf naar de Tongersesteenweg/de N730             | 61,5  | 58,5  | 15:41 | 15:31 |
| 90                | rechtdoor  | rechtdoor Bilzersteenweg                                 | 63,7  | 56,3  | 15:44 | 15:34 |
| 91                | Rechtdoor  | Neem op de rotonde de 3e afslag naar de Gansterenstraat  | 64,2  | 55,8  | 15:45 | 15:35 |
| 92                | Rechts   | Sla rechtsaf naar de Bergstraat                          | 64,8  | 55,2  | 15:46 | 15:36 |
| 93                | <b>passage aankomstlijn voetbalveld tussensprint 2</b> |  | 65,2  | 54,8  | 15:46 | 15:36 |
| 94                | Rechtdoor  | Weg vervolgen naar de Groenstraat                        | 65,4  | 54,6  | 15:47 | 15:37 |
| 95                | Links  | Sla linksaf naar de Nederstraat                          | 67    | 53    | 15:49 | 15:39 |
| <b>Bilzen</b>     |  |  |       |       |       |       |
| 96                | Rechtdoor  | Kleistraat   | 67,7  | 52,3  | 15:50 | 15:40 |
| 97                | Links  | Sla linksaf naar de Raafstraat                           | 69,1  | 50,9  | 15:52 | 15:42 |
| 98                | Links  | Sla linksaf naar de Damerstraat                          | 69,6  | 50,4  | 15:53 | 15:42 |
| 99                | Rechts   | Flauwe bocht naar rechts om op de Damerstraat te blijven | 70,2  | 49,8  | 15:54 | 15:43 |
| <b>Diepenbeek</b> |  |  |       |       |       |       |
| 100               | Links  | Sla linksaf naar het Reitje                              | 71,8  | 48,2  | 15:56 | 15:45 |
| 101               | Links  | Sla linksaf naar de Kukkelbosstraat                      | 72,3  | 47,7  | 15:57 | 15:46 |
| <b>Hoeselt</b>    |  |  |       |       |       |       |
| 102               | Rechts   | Sla rechtsaf naar de Eikenbosstraat                      | 73,6  | 46,4  | 15:59 | 15:48 |
| <b>Kortessem</b>  |  |  |       |       |       |       |
| 103               | Links  | Sla linksaf naar de Siliestraat                          | 75,1  | 44,9  | 16:01 | 15:50 |
| 104               | Rechts   | Sla rechtsaf naar de Sitsingenstraat                     | 75,3  | 44,7  | 16:01 | 15:50 |
| 105               | Rechts   | Sla rechtsaf naar de Gulmerstraat                        | 75,8  | 44,2  | 16:02 | 15:51 |
| 106               | links  | Sla linksaf om op de Gulmerstraat te blijven             | 76,1  | 43,9  | 16:03 | 15:51 |
| 107               | rechts   | rechtsaf Grootveld tot schalkhovenhovenstr               | 76,6  | 43,4  | 16:03 | 15:52 |
| 108               | Rechts   | naar de Leopold III-straat daar linksaf                  | 77,8  | 42,2  | 16:05 | 15:54 |
| 109               | Rechts   | Sla rechtsaf naar de Boschelstraat                       | 79    | 41    | 16:07 | 15:55 |
| 110               | Links  | Sla linksaf naar de Kerkveldweg                          | 79,3  | 40,7  | 16:07 | 15:56 |
| 111               | Rechts   | Sla rechtsaf naar de Beekstraat                          | 80    | 40    | 16:09 | 15:57 |
| 112               | Rechts   | Sla rechtsaf naar de Beekstraat                          | 80,3  | 39,7  | 16:09 | 15:57 |
| 113               | Rechts   | Sla rechtsaf naar de Overbeekstraat                      | 80,4  | 39,6  | 16:09 | 15:57 |
| 114               | Rechtdoor  | Weg vervolgen naar de Kasteelstraat                      | 81,5  | 38,5  | 16:11 | 15:59 |

## UURSCHEMA / HORAIRE / TIMETABLE

|                  | Type   | Notes   | Total | Total | 40    | 44    |
|------------------|--|---|-------|-------|-------|-------|
|                  |  |   | km    | km    | km/h  | km/h  |
| 115              | Rechtdoor  | Weg vervolgen naar de Bosweg                            | 82,2  | 37,8  | 16:12 | 16:00 |
| 116              | Links  | Sla linksaf naar de Tongersesteenweg/de N20             | 82,5  | 37,5  | 16:12 | 16:00 |
| 117              | Rechts   | Sla rechtsaf naar de Leeuwerstraat                      | 83    | 37    | 16:13 | 16:01 |
| <b>Borgloon</b>  |  |   |       |       |       |       |
| 118              | Rechtdoor  | Weg vervolgen naar de Diepestraat                       | 83,5  | 36,5  | 16:14 | 16:01 |
| 119              | Rechtdoor  | Weg vervolgen naar de Opleeuwstraat                     | 84,7  | 35,3  | 16:16 | 16:03 |
| 120              | Links  | Sla linksaf naar de Konijnenstraat/de N756              | 85,8  | 34,2  | 16:17 | 16:05 |
| 121              | Rechtdoor  | Weg vervolgen naar de Hoogveldstraat                    | 86,5  | 33,5  | 16:18 | 16:05 |
| 122              | Rechtdoor  | Leeuwbergstraat   | 87,6  | 32,4  | 16:20 | 16:07 |
| <b>Kortessem</b> |  |   |       |       |       |       |
| 123              | Rechtdoor  | Luyssenstraat   | 88,1  | 31,9  | 16:21 | 16:08 |
| 124              | Rechtdoor  | hoogveldstraat  | 89,4  | 30,6  | 16:23 | 16:09 |
| 125              | Rechts   | Sla rechtsaf naar de Klikstraat                         | 90,7  | 29,3  | 16:25 | 16:11 |
| <b>Hoeselt</b>   |  |   |       |       |       |       |
| 126              | Rechts   | Sla rechtsaf naar de Leurestraat                        | 91,1  | 28,9  | 16:25 | 16:12 |
| 127              | Rechts   | Flauwe bocht naar rechts naar de Sint-Hubertusstraat    | 91,8  | 28,2  | 16:26 | 16:13 |
| 128              | Links  | Sla linksaf naar de Herenstraat                         | 92,2  | 27,8  | 16:27 | 16:13 |
| 129              | Rechtdoor  | Weg vervolgen naar de Hardelingenstraat                 | 92,7  | 27,3  | 16:28 | 16:14 |
| 130              | Rechtdoor  | Weg vervolgen naar de Panisbergstraat                   | 93,7  | 26,3  | 16:29 | 16:15 |
| 131              | <b>Bergprijs GPM 2</b>   |   | 94,1  | 25,9  | 16:30 | 16:16 |
| 132              | Links  | Sla linksaf naar de Tongersesteenweg/de N730            | 94,3  | 25,7  | 16:30 | 16:16 |
| 133              | rechtdoor  | rechtdoor Bilzersteenweg                                | 96,5  | 23,5  | 16:33 | 16:19 |
| 134              | Rechtdoor  | Neem op de rotonde de 3e afslag naar de Gansterenstraat | 97    | 23    | 16:34 | 16:20 |
| 135              | <b>einde Bevoorradings- en afvalzone/feeding and litter zone</b> |   | 97    | 23    | 16:34 | 16:20 |
| 136              | Rechts   | Sla rechtsaf naar de Bergstraat                         | 97,5  | 22,5  | 16:35 | 16:20 |
| 137              | <b>passage aankomst /finish en start kleine rondetssprint 3</b>  |   | 97,9  | 22,1  | 16:35 | 16:21 |
| 138              | Links  | Sla linksaf naar de Heibrikstraat                       | 98,2  | 21,8  | 16:36 | 16:21 |
| 139              | Rechts   | Sla rechtsaf naar de Hoogstraat                         | 98,8  | 21,2  | 16:37 | 16:22 |
| 140              | Rechtdoor  | Weg vervolgen naar de Goosstraat                        | 99    | 21    | 16:37 | 16:23 |
| 141              | Rechtdoor  | Weg vervolgen naar de Plasstraat                        | 100   | 20    | 16:39 | 16:24 |
| 142              | Links  | Sla linksaf naar de Schalkhovenstraat                   | 101,3 | 18,7  | 16:40 | 16:26 |
| 143              | Rechtdoor  | Weg vervolgen naar de Sint-Hubertusstraat               | 102,1 | 17,9  | 16:42 | 16:27 |
| 144              | Links  | Sla linksaf naar de Herenstraat                         | 103,1 | 16,9  | 16:43 | 16:28 |
| 145              | Rechtdoor  | Weg vervolgen naar de Hardelingenstraat                 | 103,6 | 16,4  | 16:44 | 16:29 |
| 146              | Rechtdoor  | Weg vervolgen naar de Panisbergstraat                   | 104,6 | 15,4  | 16:45 | 16:30 |
| 147              | <b>Bergprijs GPM 3</b>   |   | 105   | 15    | 16:46 | 16:31 |
| 148              | Links  | Sla linksaf naar de Tongersesteenweg/de N730            | 105,2 | 14,8  | 16:46 | 16:31 |
| 149              | Rechtdoor  | Neem op de rotonde de 3e afslag naar de Gansterenstraat | 107,9 | 12,1  | 16:50 | 16:35 |
| 150              | Rechts   | Sla rechtsaf naar de Bergstraat                         | 108,5 | 11,5  | 16:51 | 16:35 |
| 151              | <b>passage aankomst finish</b>                                   |   | 108,9 | 11,1  | 16:52 | 16:36 |
| 152              | Links  | Sla linksaf naar de Heibrikstraat                       | 109,1 | 10,9  | 16:52 | 16:36 |
| 153              | Rechts   | Sla rechtsaf naar de Hoogstraat                         | 109,7 | 10,3  | 16:53 | 16:37 |
| 154              | Rechtdoor  | Weg vervolgen naar de Goosstraat                        | 109,9 | 10,1  | 16:53 | 16:37 |
| 155              | Rechtdoor  | Weg vervolgen naar de Plasstraat                        | 110,9 | 9,1   | 16:55 | 16:39 |
| 156              | Links  | Sla linksaf naar de Schalkhovenstraat                   | 112,2 | 7,8   | 16:57 | 16:41 |
| 157              | Rechtdoor  | Weg vervolgen naar de Sint-Hubertusstraat               | 113   | 7     | 16:58 | 16:42 |

## UURSCHEMA / HORAIRE / TIMETABLE

|     | Type      | Notes   | Total      | Total    | 40           | 44           |
|-----|-----------|---|------------|----------|--------------|--------------|
|     |           |   | km         | km       | km/h         | km/h         |
| 158 | Links     | Sla linksaf naar de Herenstraat                         | 114        | 6        | 17:00        | 16:43        |
| 159 | Rechtdoor | Weg vervolgen naar de Hardelingenstraat                 | 114,5      | 5,5      | 17:00        | 16:44        |
| 160 | Rechtdoor | Weg vervolgen naar de Panisbergstraat                   | 115,5      | 4,5      | 17:02        | 16:45        |
| 161 | Links     | Sla linksaf naar de Tongersesteenweg/de N730            | 116,1      | 3,9      | 17:03        | 16:46        |
| 162 | Rechtdoor | Neem op de rotonde de 3e afslag naar de Gansterenstraat | 118,8      | 1,2      | 17:07        | 16:50        |
| 163 | Rechts    | Sla rechtsaf naar de Bergstraat                         | 119,4      | 0,6      | 17:08        | 16:50        |
| 164 |           | <b>aankomst/ Finish voetbalveld</b>                     | <b>120</b> | <b>0</b> | <b>17:09</b> | <b>16:51</b> |

### MOPERTINGEN

#### Mopertingen (Bilzen): Toegang & start/Access & start

**PPO:** N2 aan de kruising van de Maastrichterstraat en de Redemptiestraat (traject controle!!)

**Permanence:** 11:30u – 13:45u voetbalplein Mopertingen, Redemptiestraat, Mopertingen, Willy Vandooren +32 496/54 32 38

**Meeting teamleaders:** zie communiqué / uitslagen

**Meeting veiligheid:** 12:30u voetbalplein Mopertingen, Redemptiestraat, Mopertingen

**Kleedkamers/Dressing rooms:** voetbalplein Mopertingen, Redemptiestraat, Mopertingen

Afhalen van de resultaten en opmerkingen van gisteren /pick up the results and comments after yesterday's time trial

**Parking Team Managers:** vanaf 13:00u Rademakerstraat - Mopertingen

**Start:** Rademakerstraat – Mopertingen

**Team voorstelling:** In de tent aan de start vanaf 12:15u volgorde volgt in de wedstrijd communiqué

**Ronde dokter/Tour doctor:** Stijn Verdonschot

**Ziekenwagen/Ambulance 1:** Gunter Bovendaerde +32 472/55 12 34

**Ziekenwagen/Ambulance 2:** Sandra Savia +32 479/39 14 95

**Ziekenhuizen/Hospitals:** Ziekenhuis AZ Vesalius, Hazelereik 51, 3700 Tongeren, +32 12/39 61 11

Ziekenhuis Oost-Limburg, Schiepsse bos 11, 3600 Genk, +32 89/32 50 50

### HOESELT

**Hoeselt:** Toegang & aankomst/Access & Finish

**PPO:** N730 Bilzersteenweg , Gansterenstraat Hoeselt.

**Permanence:** 13:45u – 18:30u - voetbalclub Hoeselt VV, Bergstraat, Hoeselt - Willy Vandooren +32 496/54 32 38

**Kleedkamers/Dressingrooms:** Voetbalclub Hoeselt VV, Bergstraat, Hoeselt

**Aankomstplaats/Finish:** Voetbalclub Hoeselt VV, Bergstraat, Hoeselt

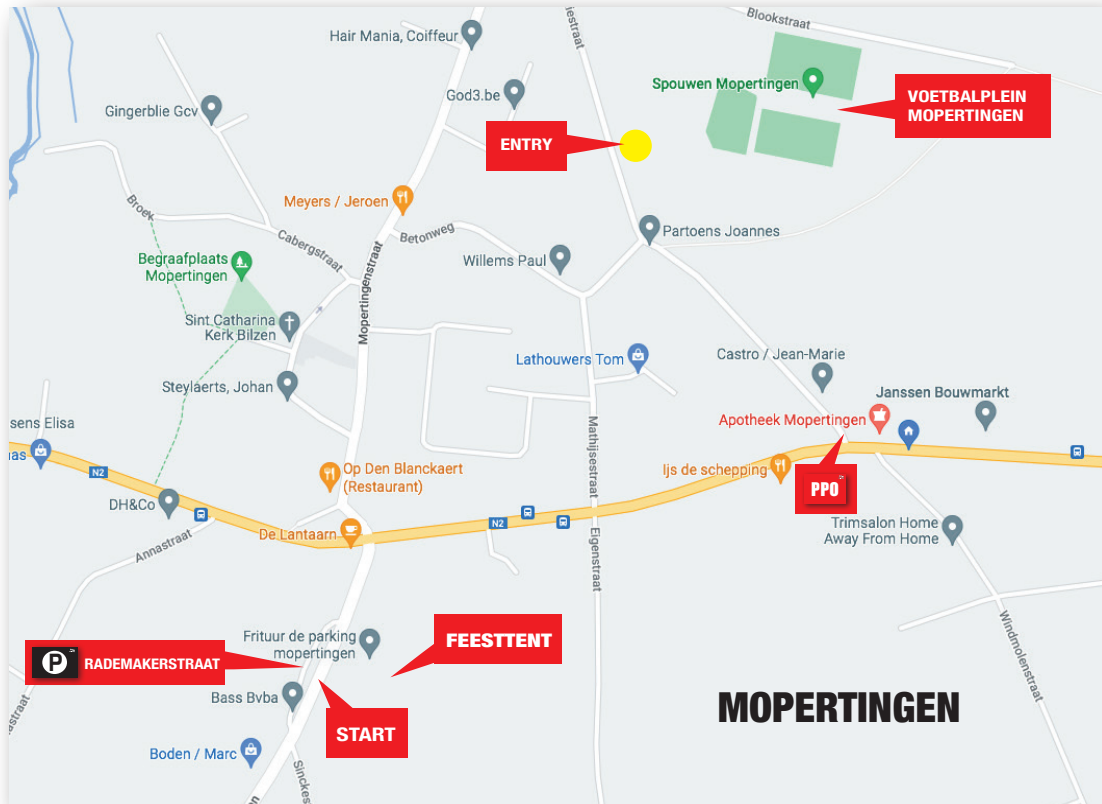
**Foto-finish:** Links – gauche – left

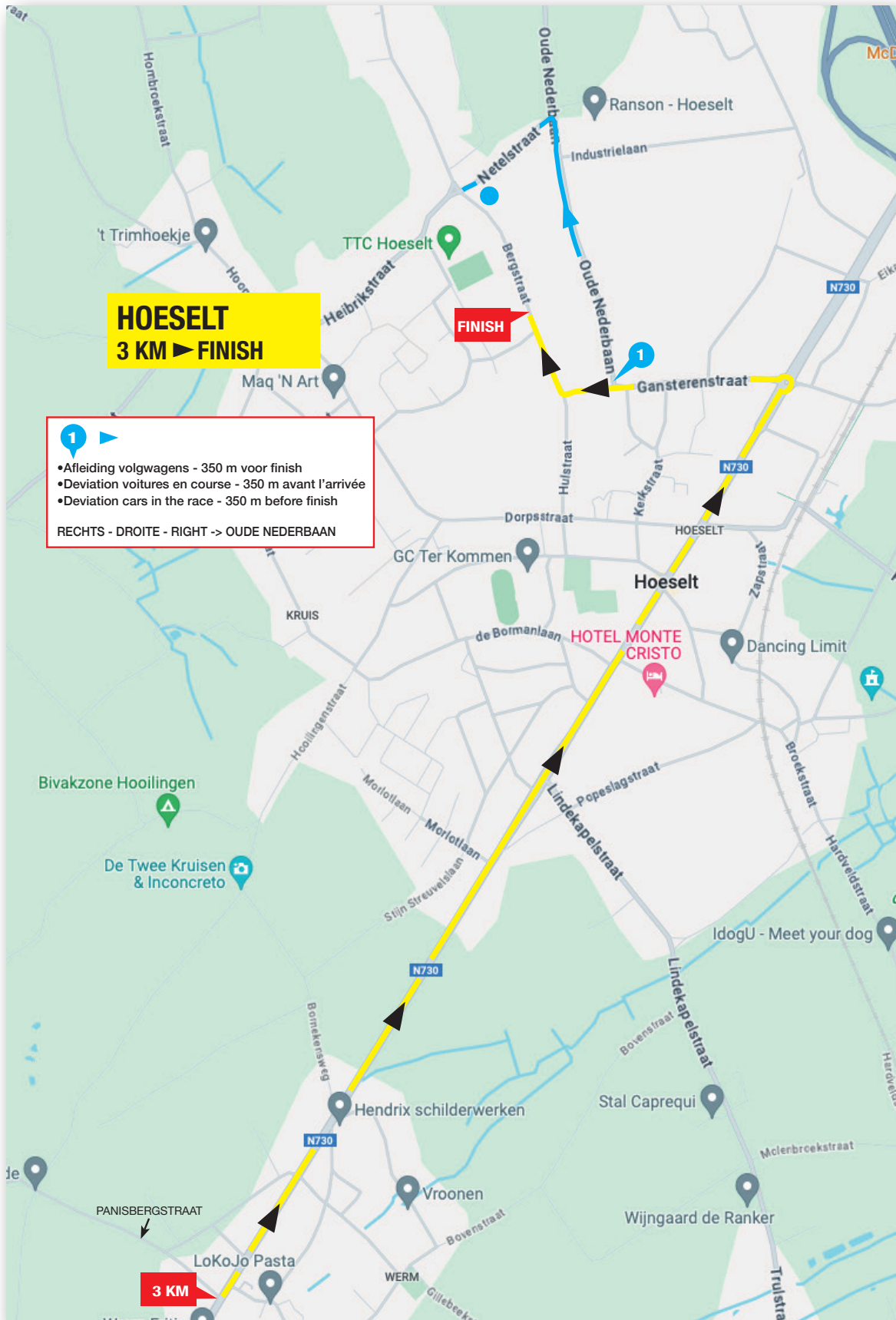
**Anti-dopinglokaal/Anti-doping location:** voetbalclub Hoeselt VV, Bergstraat, Hoeselt

**Parking Ploegleiders/Parking Team Managers - Ploegwagens/Team Cars:**

voetbalclub Hoeselt VV, Bergstraat, Hoeselt/ hoek van de Bergstraat Netelstraat Hoeselt

## Rit 2: MOPERTINGEN • HOESELT





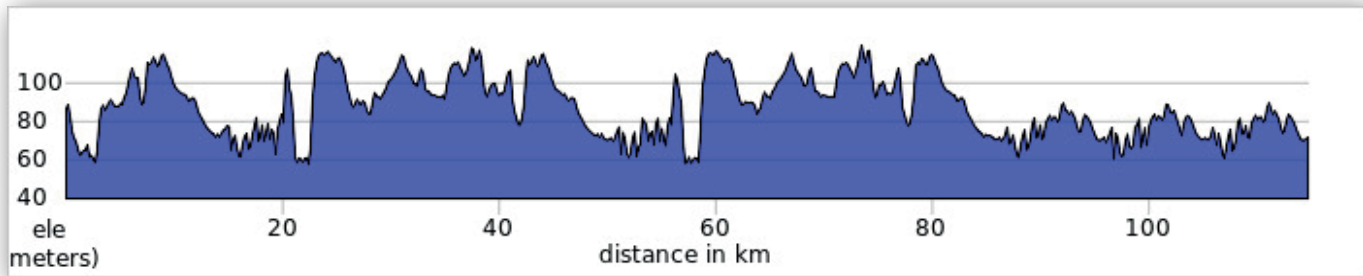
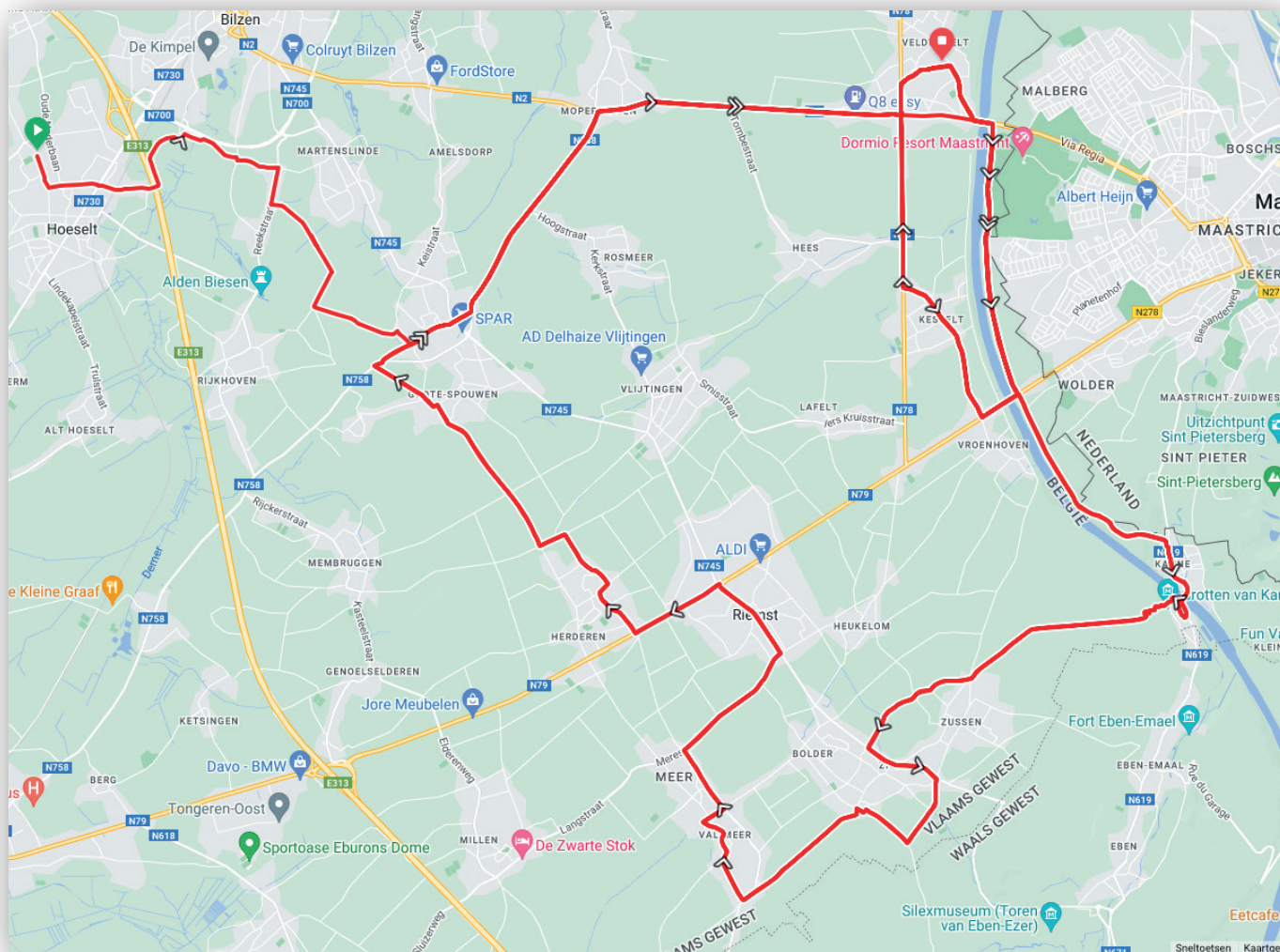


# STAGE 3

ZONDAG/DIMANCHE/SUNDAY 31/3

113,4 KM

HOESELT - VELDWEZELT





## UURSCHEMA / HORAIRE / TIMETABLE

|                | Type             | Notes   | Total       | Total        | 40           | 44           |
|----------------|------------------|---|-------------|--------------|--------------|--------------|
|                |                  | <b>31 Maart Hoeselt - Veldwezelt</b>                            | km          | km           | km/h         | km/h         |
| <b>Hoeselt</b> |                  |   |             |              |              |              |
| 1              |                  | vertrek   |             |              | 14:00        | 14:00        |
| 2              | Links            | Sla linksaf naar de Gansterenstraat                             | 0,4         |              |              |              |
| 3              | Rechtdoor        | Neem op de rotonde de 2e afslag naar de Droogbroekstraat        | 0,9         |              |              |              |
| 4              |                  | officiële start 200m na de spoorweg                             | 1,3         |              |              |              |
| <b>Bilzen</b>  |                  |   |             |              |              |              |
| 5              |                  | <b>officiële start</b>  | <b>0</b>    | <b>113,4</b> | <b>14:03</b> | <b>14:03</b> |
| 6              | Links            | Sla linksaf naar de Eikaart                                     | 0,4         | 113          | 14:03        | 14:03        |
| 7              | Rechts           | Houd rechts aan en blijf op de Eikaart                          | 1,1         | 112,3        | 14:04        | 14:04        |
| 8              | Links            | Sla linksaf om op de Eikaart te blijven                         | 1,2         | 112,2        | 14:04        | 14:04        |
| 9              | Rechts           | De Eikaart draait naar rechts en wordt de Leten                 | 1,3         | 112,1        | 14:04        | 14:04        |
| 10             | Rechts           | Sla rechtsaf om op de Leten te blijven                          | 1,9         | 111,5        | 14:05        | 14:05        |
| 11             | Links            | Sla linksaf om op de Leten te blijven                           | 2           | 111,4        | 14:06        | 14:05        |
| 12             | Rechts           | Sla rechtsaf naar de Reekstraat                                 | 2,5         | 110,9        | 14:06        | 14:06        |
| 13             | Links            | Sla linksaf naar de Rekerveldweg                                | 2,9         | 110,5        | 14:07        | 14:06        |
| 14             | Rechts           | Sla rechtsaf naar de Notendreef                                 | 4,3         | 109,1        | 14:09        | 14:08        |
| 15             | Links            | Sla linksaf Frans Vangrondsveldreef                             | 4,7         | 108,7        | 14:10        | 14:09        |
| 16             | Rechts           | Sla rechtsaf naar de Troffelstraat                              | 5,8         | 107,6        | 14:11        | 14:10        |
| 17             | Links            | Sla linksaf naar de Jaak Vandersandenstraat                     | 6           | 107,4        | 14:12        | 14:11        |
| 18             | Links            | Sla linksaf naar de Rode Kruislaan/de N758                      | 6,8         | 106,6        | 14:13        | 14:12        |
| 19             | Rechts           | Sla rechtsaf naar de Maastrichterstraat/de N2                   | 9,5         | 103,9        | 14:17        | 14:15        |
| <b>Lanaken</b> |                  |   |             |              |              |              |
| 20             | Rechtdoor        | Bilzerbaan  | 11,4        | 102          | 14:20        | 14:18        |
| 21             | Rechtdoor        | 2e Carabinieerslaan   | 13,1        | 100,3        | 14:22        | 14:20        |
| 22             | Rechts           | Sla rechtsaf naar de Neanderthalerweg                           | 14,1        | 99,3         | 14:24        | 14:22        |
| <b>Riemst</b>  |                  |   |             |              |              |              |
| 23             | Rechtdoor        | rechtdoor naar de Muizenberg                                    | 17,3        | 96,1         | 14:28        | 14:26        |
| 24             | <b>Rechtdoor</b> | <b>gevaarlijke afdaling/dangerous descent</b>                   | <b>19,1</b> | <b>94,3</b>  | <b>14:31</b> | <b>14:29</b> |
| 25             | Rechts           | De Muizenberg draait iets naar rechts en wordt de Statiesstraat | 19,9        | 93,5         | 14:32        | 14:30        |
| 26             | Rechts           | Sla rechtsaf naar de Statiesstraat/de N619                      | 20          | 93,4         | 14:33        | 14:30        |
| 27             | Rechtdoor        | grenadiersweg   | 20,3        | 93,1         | 14:33        | 14:30        |
| 28             | Rechtdoor        | Neem op de rotonde de 2e afslag naar de 6/de Jekerstraat        | 20,9        | 92,5         | 14:34        | 14:31        |
| 29             | Rechts           | Sla rechtsaf naar de meerland /de Zusserdel                     | 21,3        | 92,1         | 14:34        | 14:32        |
| 30             |                  | <b>Bergprijs slingerberg GPM 1</b>                              | <b>22,4</b> | <b>91</b>    | <b>14:36</b> | <b>14:33</b> |
| 31             | Rechtdoor        | rechtdoor naar de Zwart Kruisstraat                             | 22,5        | 90,9         | 14:36        | 14:33        |
| 32             | Rechts           | Sla rechtsaf naar de Zwart Kruisstraat                          | 24,5        | 88,9         | 14:39        | 14:36        |
| 33             | Links            | Sla linksaf naar de Visésteenweg/de N671                        | 25,5        | 87,9         | 14:41        | 14:37        |
| 34             | Rechts           | Sla rechtsaf naar de Roosburchtstraat                           | 26,4        | 87           | 14:42        | 14:39        |
| 35             | Rechts           | Sla rechtsaf naar de Wonckerweg                                 | 27,3        | 86,1         | 14:43        | 14:40        |

## UURSCHEMA / HORAIRE / TIMETABLE

|                | Type  | Notes   | Total       | Total       | 40           | 44           |
|----------------|---|---|-------------|-------------|--------------|--------------|
|                |   |   | km          | km          | km/h         | km/h         |
| 36             | Links   | Sla linksaf naar de Wonckerweg                                  | 27,8        | 85,6        | 14:44        | 14:40        |
| 37             | Rechts  | Sla rechtsaf naar de Gielenstraat                               | 27,9        | 85,5        | 14:44        | 14:41        |
| 38             | Links   | Sla linksaf naar de Kerkstraat                                  | 28          | 85,4        | 14:45        | 14:41        |
| 39             | Rechts  | Sla rechtsaf bij de Walderputstraat                             | 28,1        | 85,3        | 14:45        | 14:41        |
| 40             | Rechtdoor   | Weg vervolgen naar de Vijf Kruijsenstraat                       | 29,2        | 84,2        | 14:46        | 14:42        |
| 41             | Rechtdoor   | Weg vervolgen naar de Verbindingsweg                            | 29,6        | 83,8        | 14:47        | 14:43        |
| 42             | Rechts  | Sla rechtsaf naar de Grote Straat                               | 29,7        | 83,7        | 14:47        | 14:43        |
| 43             | Links   | Sla linksaf naar de Grote Straat                                | 30,4        | 83          | 14:48        | 14:44        |
| 44             | Links   | Sla linksaf naar de Bampstraat                                  | 30,6        | 82,8        | 14:48        | 14:44        |
| 45             | Rechts  | Sla rechtsaf naar de Rechtstraat                                | 30,9        | 82,5        | 14:49        | 14:45        |
| 46             | Rechtdoor   | Weg vervolgen naar de Bolderstraat                              | 31          | 82,4        | 14:49        | 14:45        |
| 47             | Links   | Sla linksaf naar de Monseigneur Kerkhofslaan                    | 31,2        | 82,2        | 14:49        | 14:45        |
| 48             | Rechts  | Sla rechtsaf naar de Merestraat                                 | 32          | 81,4        | 14:51        | 14:46        |
| 49             | Rechtdoor   | Weg vervolgen naar de Toekomststraat                            | 32,6        | 80,8        | 14:51        | 14:47        |
| 50             | Links   | Sla linksaf naar de Visésteenweg/de N671                        | 33,6        | 79,8        | 14:53        | 14:48        |
| 51             | Rechtdoor   | Neem op de rotonde de 3e afslag naar de Tongersesteenweg/de N79 | 34,6        | 78,8        | 14:54        | 14:50        |
| 52             | Rechts  | Sla rechtsaf naar de Kruisherenstraat                           | 35,8        | 77,6        | 14:56        | 14:51        |
| 53             | Rechts  | Sla rechtsaf naar de Heiligestraat                              | 36,4        | 77          | 14:57        | 14:52        |
| 54             | Links   | Sla linksaf naar de Sieberg                                     | 36,6        | 76,8        | 14:57        | 14:52        |
| 55             | Links   | Sla linksaf naar de Vogelzangstraat                             | 37,3        | 76,1        | 14:58        | 14:53        |
| 56             | Rechts  | Sla rechtsaf naar de Daalstraat wordt Herderenweg               | 37,6        | 75,8        | 14:59        | 14:54        |
| <b>Bilzen</b>  |   |   |             |             |              |              |
| 57             | Rechtdoor   | Weg vervolgen naar de Koolweg                                   | 39,2        | 74,2        | 15:01        | 14:56        |
| 58             | Rechts  | Flauwe bocht naar rechts naar de Grammestraat                   | 39,4        | 74          | 15:02        | 14:56        |
| 59             | Links   | Sla linksaf naar de Sapstraat                                   | 39,7        | 73,7        | 15:02        | 14:57        |
| 60             | Rechts  | Sla rechtsaf naar de Biesterstraat                              | 39,7        | 73,7        | 15:02        | 14:57        |
| 61             | Rechts  | Flauwe bocht naar rechts naar de Overslagstraat                 | 39,9        | 73,5        | 15:02        | 14:57        |
| 62             | links   | Sla linksaf naar het Biestertveld                               | 39,9        | 73,5        | 15:02        | 14:57        |
| 63             | Rechts  | Sla rechtsaf naar de Rode Kruislaan/de N758                     | 40,6        | 72,8        | 15:03        | 14:58        |
| 64             | Links   | Sla linksaf naar de Jaak Vandersandenstraat                     | 40,7        | 72,7        | 15:04        | 14:58        |
| 65             | <b>Bergprijs GPM 2</b>  |   | 41,2        | 72,2        | 15:04        | 14:59        |
| 66             | Links   | Sla linksaf naar de Rode Kruislaan/de N758                      | 41,9        | 71,5        | 15:05        | 15:00        |
| 67             | <b>tussensprint 1</b>   |   | 44,3        | 69,1        | 15:09        | 15:03        |
| 68             | Rechts  | Sla rechtsaf naar de Maastrichterstraat/de N2                   | 44,6        | 68,8        | 15:09        | 15:03        |
| <b>Lanaken</b> |   |   |             |             |              |              |
| 69             | Rechtdoor   | Bilzerbaan  | 46,2        | 67,2        | 15:12        | 15:06        |
| 70             | Rechtdoor   | Neem op de rotonde de 3e afslag naar de Kiezelweg/de N78        | 48,1        | 65,3        | 15:15        | 15:08        |
| 71             | Rechts  | Sla rechtsaf naar de Berenhofstraat                             | 48,5        | 64,9        | 15:15        | 15:09        |
| 72             | <b>passage aankomst/ Finish tussensprint 2</b>                  |   | 49,1        | 64,3        | 15:16        | 15:09        |
| 73             | Rechts  | Sla rechtsaf naar de Lindestraat                                | 49,1        | 64,3        | 15:16        | 15:09        |
| 74             | <b>Begin Bevoorraders- en afvalzone/feeding and litter zone</b> |   | 49,1        | 64,3        | 15:16        | 15:09        |
| 75             | Links   | Sla linksaf naar de 2e Carabinierslaan/de N2                    | 49,8        | 63,6        | 15:17        | 15:10        |
| <b>Riemst</b>  |   |   |             |             |              |              |
| 76             | Rechts  | Sla rechtsaf naar de Neanderthalerweg                           | 50          | 63,4        | 15:18        | 15:11        |
| 77             | Rechtdoor   | rechtdoor naar de Muizenberg                                    | 53,2        | 60,2        | 15:22        | 15:15        |
| 78             | <b>Rechtdoor</b>  | <b>gevaarlijke afdaling / dangerous descent</b>                 | <b>54,7</b> | <b>58,7</b> | <b>15:25</b> | <b>15:17</b> |
| 79             | Rechts  | De Muizenberg draait iets naar rechts en wordt de               | 55,8        | 57,6        | 15:26        | 15:19        |
| 80             | Rechts  | Sla rechtsaf naar de Statiestraat/de N619                       | 55,9        | 57,5        | 15:26        | 15:19        |

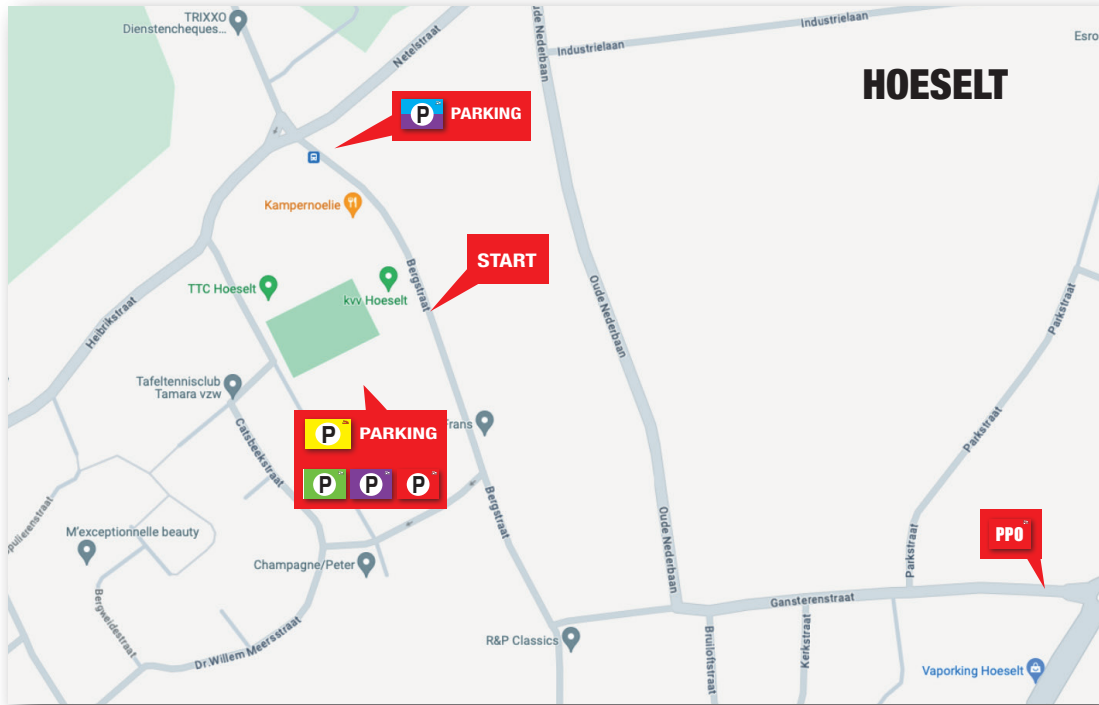
**UURSCHEMA / HORAIRE / TIMETABLE**

|                | Type                                | Notes   | Total       | Total       | 40           | 44           |
|----------------|-------------------------------------|---|-------------|-------------|--------------|--------------|
|                |                                     |   | km          | km          | km/h         | km/h         |
| 81             | Rechtdoor                           | Neem op de rotonde de 2e afslag naar de Jekerstraat             | 56,8        | 56,6        | 15:28        | 15:20        |
| 82             | Rechts                              | Sla rechtsaf naar de Zusserdel                                  | 57,2        | 56,2        | 15:28        | 15:21        |
| 83             | <b>Bergprijs slingerberg GPM 3</b>  |   | <b>58,3</b> | <b>55,1</b> | <b>15:30</b> | <b>15:22</b> |
| 84             | Rechts                              | Sla rechtsaf naar de Zwart Kruisstraat                          | 60,4        | 53          | 15:33        | 15:25        |
| 85             | Links                               | Sla linksaf naar de Visésteenweg/de N671                        | 61,5        | 51,9        | 15:35        | 15:26        |
| 86             | Rechts                              | Sla rechtsaf naar de Roosburchtstraat                           | 62,4        | 51          | 15:36        | 15:28        |
| 87             | Rechts                              | Sla rechtsaf naar de Wonckerweg                                 | 63,2        | 50,2        | 15:37        | 15:29        |
| 88             | Links                               | Sla linksaf naar de Gielenstraat                                | 63,8        | 49,6        | 15:38        | 15:30        |
| 89             | Rechts                              | Sla rechtsaf om op de Gielenstraat te blijven                   | 63,9        | 49,5        | 15:38        | 15:30        |
| 90             | Links                               | Sla linksaf naar de Kerkstraat                                  | 64          | 49,4        | 15:39        | 15:30        |
| 91             | Rechts                              | Sla rechtsaf bij de Walderputstraat                             | 64          | 49,4        | 15:39        | 15:30        |
| 92             | Rechtdoor                           | Weg vervolgen naar de Vijf Kruisenstraat                        | 65,1        | 48,3        | 15:40        | 15:31        |
| 93             | Rechtdoor                           | Weg vervolgen naar de Verbindingsweg                            | 65,6        | 47,8        | 15:41        | 15:32        |
| 94             | Rechts                              | Sla rechtsaf naar de Grote Straat                               | 65,7        | 47,7        | 15:41        | 15:32        |
| 95             | Links                               | Sla linksaf naar de 6/de Grote Straat                           | 66,3        | 47,1        | 15:42        | 15:33        |
| 96             | Links                               | Sla linksaf naar de Bampstraat                                  | 66,5        | 46,9        | 15:42        | 15:33        |
| 97             | Rechts                              | Sla rechtsaf naar de Rechtstraat                                | 66,8        | 46,6        | 15:43        | 15:34        |
| 98             | Rechtdoor                           | Weg vervolgen naar de Bolderstraat                              | 66,9        | 46,5        | 15:43        | 15:34        |
| 99             | Links                               | Sla linksaf naar de Monseigneur Kerkhofslaan                    | 67,1        | 46,3        | 15:43        | 15:34        |
| 100            | Rechts                              | Sla rechtsaf naar de Merestraat                                 | 67,9        | 45,5        | 15:44        | 15:35        |
| 101            | Rechtdoor                           | Weg vervolgen naar de Toekomststraat                            | 68,5        | 44,9        | 15:45        | 15:36        |
| 102            | Links                               | Sla linksaf naar de Visésteenweg/de N671                        | 69,5        | 43,9        | 15:47        | 15:37        |
| 103            | Rechtdoor                           | Neem op de rotonde de 3e afslag naar de Tongersesteenweg/de N79 | 70,5        | 42,9        | 15:48        | 15:39        |
| 104            | Rechts                              | Sla rechtsaf naar de Kruisherenstraat                           | 71,7        | 41,7        | 15:50        | 15:40        |
| 105            | Rechts                              | Sla rechtsaf naar de Heiligestraat                              | 72,3        | 41,1        | 15:51        | 15:41        |
| 106            | Links                               | Sla linksaf naar de Sieberg                                     | 72,5        | 40,9        | 15:51        | 15:41        |
| 107            | Links                               | Sla linksaf naar de Vogelzangstraat                             | 73,3        | 40,1        | 15:52        | 15:42        |
| <b>Bilzen</b>  |                                     |   |             |             |              |              |
| 108            | Rechts                              | Sla rechtsaf naar de Herderenweg                                | 73,6        | 39,8        | 15:53        | 15:43        |
| 109            | Rechtdoor                           | Weg vervolgen naar de Koolweg                                   | 75,1        | 38,3        | 15:55        | 15:45        |
| 110            | Rechts                              | Flauwe bocht naar rechts naar de Grammestraat                   | 75,4        | 38          | 15:56        | 15:45        |
| 111            | Links                               | Sla linksaf naar de Sapstraat                                   | 75,6        | 37,8        | 15:56        | 15:46        |
| 112            | Rechts                              | Sla rechtsaf naar de Biestertstraat                             | 75,7        | 37,7        | 15:56        | 15:46        |
| 113            | Rechts                              | Flauwe bocht naar rechts naar de Overslagstraat                 | 75,8        | 37,6        | 15:56        | 15:46        |
| 114            | Rechtdoor                           | Weg vervolgen naar het Biestertveld                             | 75,9        | 37,5        | 15:56        | 15:46        |
| 115            | Rechts                              | Sla rechtsaf naar de Rode Kruislaan/de N758                     | 76,5        | 36,9        | 15:57        | 15:47        |
| 116            | Links                               | Sla linksaf naar de Jaak Vandersandenstraat                     | 76,6        | 36,8        | 15:57        | 15:47        |
| 117            | <b>Bergprijs GPM 4</b>              |   | <b>77,1</b> | <b>36,3</b> | <b>15:58</b> | <b>15:48</b> |
| 118            | Links                               | Sla linksaf naar de Rode Kruislaan/de N758                      | 77,8        | 35,6        | 15:59        | 15:49        |
| 119            | <b>tussensprint 3</b>               |   | <b>80,2</b> | <b>33,2</b> | <b>16:03</b> | <b>15:52</b> |
| 120            | Rechts                              | Sla rechtsaf naar de Maastrichterstraat/de N2                   | 80,5        | 32,9        | 16:03        | 15:52        |
| <b>Lanaken</b> |                                     |   |             |             |              |              |
| 121            | Rechtdoor                           | Bilzerbaan  | 82,1        | 31,3        | 16:06        | 15:54        |
| 122            | Rechtdoor                           | Neem op de rotonde de 3e afslag naar de Kiezelweg/de N78        | 84          | 29,4        | 16:09        | 15:57        |
| 123            | Rechts                              | Sla rechtsaf naar de Berenhofstraat                             | 84,4        | 29          | 16:09        | 15:58        |
| 124            | <b>passage aankomst/Finish line</b> |   | <b>84,8</b> | <b>28,6</b> | <b>16:10</b> | <b>15:58</b> |
| 125            | Rechts                              | Sla rechtsaf naar de Lindestraat                                | 85,1        | 28,3        | 16:10        | 15:59        |
| 126            | Links                               | Sla linksaf naar de 2e Carabinierslaan/de N2                    | 85,7        | 27,7        | 16:11        | 15:59        |
| 127            | Rechts                              | Sla rechtsaf naar de Neanderthalerweg                           | 86          | 27,4        | 16:12        | 16:00        |

## UURSCHEMA / HORAIRE / TIMETABLE

|                | Type   | Notes   | Total        | Total       | 40           | 44           |
|----------------|--|---|--------------|-------------|--------------|--------------|
|                |  |   | km           | km          | km/h         | km/h         |
| <b>Riemst</b>  |  |   |              |             |              |              |
| 128            | Rechts   | Sla rechtsaf naar de Brug bij Vroenhoven/de Maastrichtersteenweg/de N79 | 89,1         | 24,3        | 16:16        | 16:04        |
| 129            | Rechts   | Sla rechtsaf naar de Krijtstraat  | 89,6         | 23,8        | 16:17        | 16:05        |
| <b>Lanaken</b> |  |   |              |             |              |              |
| 130            | Rechtdoor  | Weg vervolgen naar de Smisstraat  | 90,2         | 23,2        | 16:18        | 16:06        |
| 131            | Rechts   | Sla rechtsaf naar de Kiezelweg/de N78                                   | 91,7         | 21,7        | 16:20        | 16:08        |
| 132            | Rechts   | Sla rechtsaf naar de Berenhofstraat                                     | 94,1         | 19,3        | 16:24        | 16:11        |
| 133            | <b>passage aankomst/Finish line</b>                              |   | <b>94,5</b>  | <b>18,9</b> | <b>16:24</b> | <b>16:11</b> |
| 134            | Rechts   | Sla rechtsaf naar de Lindestraat  | 94,7         | 18,7        | 16:25        | 16:12        |
| 135            | <b>einde Bevoorradings- en afvalzone/feeding and litter zone</b> |   |              |             |              |              |
| 136            | Links  | Sla linksaf naar de 2e Carabinierslaan/de N2                            | 95,4         | 18          | 16:26        | 16:13        |
| 137            | Rechts   | Sla rechtsaf naar de Industrieweg                                       | 95,6         | 17,8        | 16:26        | 16:13        |
| 138            | Rechtdoor  | Weg vervolgen naar de Neanderthalerweg                                  | 96,2         | 17,2        | 16:27        | 16:14        |
| <b>Riemst</b>  |  |   |              |             |              |              |
| 139            | Rechts   | Sla rechtsaf naar de Brug bij Vroenhoven/de Maastrichtersteenweg/de N79 | 98,8         | 14,6        | 16:31        | 16:17        |
| 140            | Rechts   | Sla rechtsaf naar de Krijtstraat  | 99,3         | 14,1        | 16:31        | 16:18        |
| <b>Lanaken</b> |  |   |              |             |              |              |
| 141            | Rechtdoor  | Weg vervolgen naar de Smisstraat  | 99,8         | 13,6        | 16:32        | 16:19        |
| 142            | Rechts   | Sla rechtsaf naar de Kiezelweg/de N78                                   | 101,1        | 12,3        | 16:34        | 16:20        |
| 143            | Rechts   | Sla rechtsaf naar de Berenhofstraat                                     | 103,5        | 9,9         | 16:38        | 16:24        |
| 144            | <b>passage aankomst/Finish tussensprint 4</b>                    |   | <b>103,9</b> | <b>9,5</b>  | <b>16:38</b> | <b>16:24</b> |
| 145            | Rechts   | Sla rechtsaf naar de Lindestraat  | 104,1        | 9,3         | 16:39        | 16:24        |
| 146            | Links  | Sla linksaf naar de 2e Carabinierslaan/de N2                            | 104,8        | 8,6         | 16:40        | 16:25        |
| 147            | Rechts   | Sla rechtsaf naar de Industrieweg                                       | 105          | 8,4         | 16:40        | 16:26        |
| 148            | Rechtdoor  | Weg vervolgen naar de Neanderthalerweg                                  | 105,6        | 7,8         | 16:41        | 16:27        |
| <b>Riemst</b>  |  |   |              |             |              |              |
| 149            | Rechts   | Sla rechtsaf naar de Brug bij Vroenhoven/de Maastrichtersteenweg/de N79 | 108,2        | 5,2         | 16:45        | 16:30        |
| 150            | Rechts   | Sla rechtsaf naar de Krijtstraat  | 108,7        | 4,7         | 16:46        | 16:31        |
| <b>Lanaken</b> |  |   |              |             |              |              |
| 151            | Rechtdoor  | Weg vervolgen naar de Smisstraat  | 109,2        | 4,2         | 16:46        | 16:31        |
| 152            | Rechts   | Sla rechtsaf naar de Kiezelweg/de N78                                   | 110,5        | 2,9         | 16:48        | 16:33        |
| 153            | Rechts   | Sla rechtsaf naar de Berenhofstraat                                     | 112,9        | 0,5         | 16:52        | 16:36        |
| 154            | <b>Aankomst/Finish</b>   |   | <b>113,4</b> | <b>0</b>    | <b>16:53</b> | <b>16:37</b> |

### Rit 3: HOESELT • VELDWEZELT



## HOESELT

### Hoeselt: Toegang & start/Access & start

**PPO:** N 730 Bilzersteenweg , Gansterenstraat Hoeselt.

**Permanence:** 11:30u – 13:45u - voetbalclub Hoeselt VV, Bergstraat, Hoeselt - Willy Vandooren +32 496/54 32 38

**Meeting teamleaders:** zie communiqué/uitslagen

**Meeting veiligheid:** 12:30u voetbalclub Hoeselt VV, Bergstraat, Hoeselt

**Kleedkamers/Dressingrooms:** Voetbalclub Hoeselt VV, Bergstraat, Hoeselt

**Parking Team Managers:** Voetbalclub Hoeselt VV, Bergstraat, Hoeselt

**Start:** Parking Kerkplein, Hoeselt

**Team voorstelling:** Ondertekening Wedstrijdfiche Kantine Hoeselt VV vanaf 12:45u

**Ronde dokter/Tour doctor:** Stijn Verdonschot

**Zienvan/Ambulance 1:** Gunter Bovendaerde +32 472/55 12 34

**Zienvan/Ambulance 2:** Sandra Savia +32 479/39 14 95

**Zienvanhuizen/Hospitals:** Ziekenhuis AZ Vesalius, Hazelereik 51, 3700 Tongeren, +32 12/39 61 11  
Ziekenhuis Oost-Limburg, Schiepse bos 11, 3600 Genk, +32 89/32 50 50

## VELDWEZELT

### Veldwezelt: Toegang & start/Access & start

**PPO:** N78 Berenhofstraat Veldwezelt

**Permanence:** 14:15u – 18:30u - OC "Het berenhof" Berenhofstraat Veldwezelt, Willy Vandooren +32 496/54 32 38

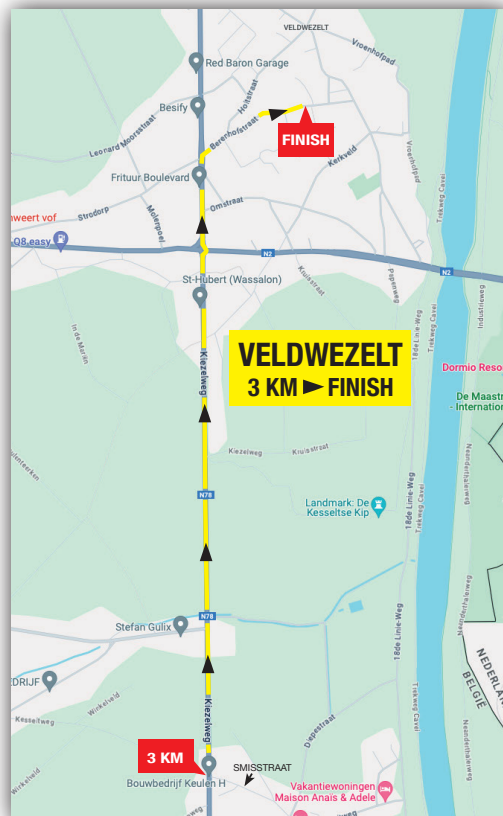
**Kleedkamers/Dressingrooms:** Voetbalplein Winevenstraat 56 Veldwezelt

**Aankomstplaats/Finish:** OC "Het berenhof" Berenhofstraat Veldwezelt

**Foto-finish:** Rechts - droit - right

**Anti-dopinglokaal/Anti-doping location:** Voetbalplein Winevenstraat 56 Veldwezelt

**Parking Team Managers:** Parking Berenhofstraat en parking Lindestraat (achter de kerk) Veldwezelt



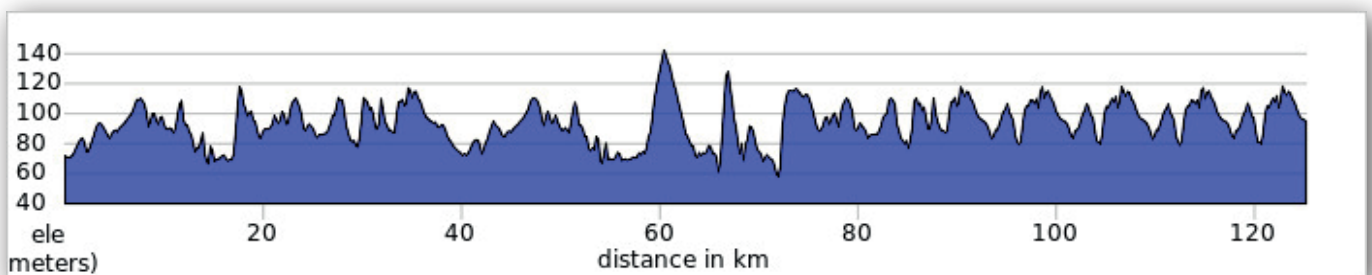
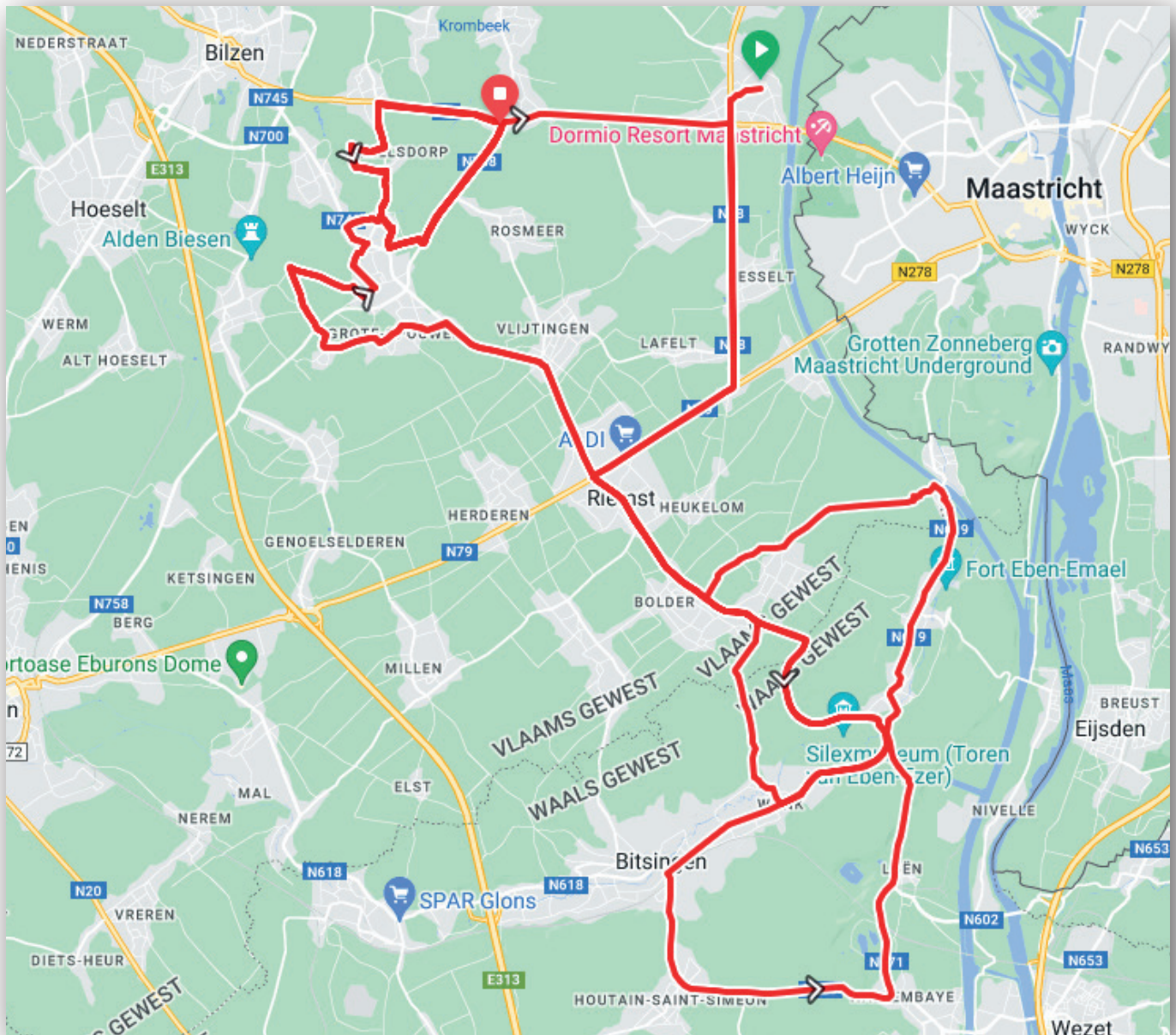


# STAGE 4

MAANDAG/LUNDI/MONDAY 1/4

120 KM

VELDWEZELT - MOPERTINGEN



**UURSCHEMA / HORAIRE / TIMETABLE**

|                 | Type      | Notes  | Totaal      | Totaal       | 40           | 44           |
|-----------------|-----------|--|-------------|--------------|--------------|--------------|
|                 |           | <b>1 April Veldwezelt - Mopertingen</b>  | km          | km           | km/h         | km/h         |
| <b>Lanaken</b>  |           |  |             |              |              |              |
| 1               |           | <b>vertrek / Start Berenhofstraat</b>  | 0           |              | 14:00        | 14:00        |
| 2               | Links     | Sla linksaf naar de Kieselweg/de N78   | 0,5         |              | 14:00        | 14:00        |
| <b>Riemst</b>   |           |  |             |              |              |              |
| 3               | Rechts    | Burgemeester Marresbaan  | 4,1         |              | 14:06        | 14:05        |
| 4               | Rechts    | Sla rechtsaf naar de Maastrichtersteenweg/de N79                                 | 4,9         |              | 14:07        | 14:06        |
| 5               |           | km o aan de krantenwinkel  | 5,1         |              | 14:07        | 14:06        |
| 6               |           | <b>officiele start</b>   | <b>0</b>    | <b>120</b>   | <b>14:07</b> | <b>14:06</b> |
| 7               | Rechtdoor | Neem op de rotonde de 3e afslag naar de Visésteenweg/de N671                     | 2,3         | 117,7        | 14:10        | 14:09        |
| 8               | Rechtdoor | Neem op de rotonde de 1ste afslag en rijd door op Visésteenweg/de N671           | 6,6         | 113,4        | 14:17        | 14:15        |
| <b>Bassenge</b> |           |  |             |              |              |              |
| 9               | Rechtdoor | Neem op de rotonde de 1ste afslag naar Rue Sous le Boeuf/de N619 Grand Route     | 9,2         | 110,8        | 14:21        | 14:19        |
| 10              | Rechts    | Sla rechtsaf naar Rue du Waer  | 11,7        | 108,3        | 14:25        | 14:22        |
| 11              | Rechtdoor | Weg vervolgen naar Rue de la Rose  | 11,8        | 108,2        | 14:25        | 14:23        |
| 12              | Rechts    | Flauwe bocht naar rechts om op Rue de la Rose te blijven                         | 12          | 108          | 14:25        | 14:23        |
| 13              | Rechtdoor | Weg vervolgen naar Rue de Zichen   | 12,3        | 107,7        | 14:26        | 14:23        |
| 14              |           | <b>bergprijs GPM 1 Wonckerberg</b>   | <b>12,5</b> | <b>107,5</b> | <b>14:26</b> | <b>14:24</b> |
| 15              | Rechtdoor | Weg vervolgen naar de Wonckerweg   | 13,7        | 106,3        | 14:28        | 14:25        |
| <b>Riemst</b>   |           |  |             |              |              |              |
| 16              | Rechts    | Sla rechtsaf naar de Roosburchtstraat  | 14          | 106          | 14:28        | 14:26        |
| 17              | Links     | Sla linksaf naar de Visésteenweg/de N671   | 14,8        | 105,2        | 14:29        | 14:27        |
| 18              | Rechtdoor | Neem op de rotonde de 2e afslag naar de Bilzersteenweg/de N745 wordt Riemsterweg | 18,3        | 101,7        | 14:35        | 14:31        |
| <b>Bilzen</b>   |           |  |             |              |              |              |
| 19              | Links     | Sla linksaf naar de Kellerstraat   | 21,8        | 98,2         | 14:40        | 14:36        |
| 20              | Rechtdoor | Weg vervolgen naar de Grote Spouwenstraat  | 22,2        | 97,8         | 14:40        | 14:37        |
| 21              | Links     | Sla linksaf naar de Sapstraat  | 22,5        | 97,5         | 14:41        | 14:37        |
| 22              | Rechts    | Sla rechtsaf naar de Biestertstraat  | 23          | 97           | 14:42        | 14:38        |
| 23              | Rechtdoor | Weg vervolgen naar de Op De Meer   | 23,7        | 96,3         | 14:43        | 14:39        |
| 24              | Rechts    | Sla rechtsaf naar de Weerterstraat   | 23,9        | 96,1         | 14:43        | 14:39        |
| 25              | Rechtdoor | de oversteek van de Rode Kruislaan/de N758                                       | 24,3        | 95,7         | 14:44        | 14:40        |
| 26              | Links     | Sla linksaf naar het Bosselaar/ keiberg  | 24,3        | 95,7         | 14:44        | 14:40        |
| 27              | Rechts    | Flauwe bocht naar rechts naar de Keiberg   | 24,7        | 95,3         | 14:44        | 14:40        |
| 28              | Rechts    | Flauwe bocht naar rechts naar het Bosselaar/ keiberg                             | 25,3        | 94,7         | 14:45        | 14:41        |
| 29              | Rechts    | Sla rechtsaf naar de Frans Vangronsveldveldreef                                  | 25,3        | 94,7         | 14:45        | 14:41        |

**UURSCHEMA / HORAIRE / TIMETABLE**

|                 | Type  | Notes  | Totaal      | Totaal      | 40           | 44           |
|-----------------|---|--|-------------|-------------|--------------|--------------|
|                 |   |  | km          | km          | km/h         | km/h         |
| 30              | Rechts  | Sla rechtsaf naar de Troffelstraat   | 26,4        | 93,6        | 14:47        | 14:42        |
| 31              | Links   | Sla linksaf naar de Jaak Vandersandenstraat                                  | 26,6        | 93,4        | 14:47        | 14:43        |
| 32              | Links   | Sla linksaf naar de Sint-Aldegondisstraat                                    | 26,8        | 93,2        | 14:47        | 14:43        |
| 33              | Rechts  | Sla rechtsaf naar de Baanhof straat  | 27,3        | 92,7        | 14:48        | 14:44        |
| 34              | Links   | Sla linksaf naar de Riemsterweg/de N745                                      | 27,8        | 92,2        | 14:49        | 14:44        |
| 35              | Rechts  | Sla rechtsaf naar de Dennebosstraat  | 28,2        | 91,8        | 14:49        | 14:45        |
| 36              | <b>Bergprijs GPM 2 Dennebos</b>                             |  | <b>28,5</b> | <b>91,5</b> | <b>14:50</b> | <b>14:45</b> |
| 37              | Links   | linksaf keistraat  | 28,6        | 91,4        | 14:50        | 14:45        |
| 38              | Rechts  | rechtsaf naar de Driesstraat   | 28,8        | 91,2        | 14:50        | 14:46        |
| 39              | Rechts  | Sla rechtsaf naar de Messeweg  | 29,1        | 90,9        | 14:51        | 14:46        |
| 40              | Links   | Sla linksaf naar de Rotenweg   | 29,4        | 90,6        | 14:51        | 14:47        |
| 41              | Rechts  | Flauwe bocht naar rechts naar de Schildstraat                                | 29,7        | 90,3        | 14:52        | 14:47        |
| 42              | Links   | Sla linksaf naar de Rode Kruislaan/de N758                                   | 30          | 90          | 14:52        | 14:47        |
| 43              | <b>Bevoorradsings- en afvalzone/feeding and litter zone</b> |  |             |             |              |              |
| 44              | <b>passage aankomstlijn</b>                                 |  | <b>32</b>   | <b>88</b>   | <b>14:55</b> | <b>14:50</b> |
| 45              | Rechts  | Sla rechtsaf naar de Maastrichterstraat/de N2                                | 32,2        | 87,8        | 14:55        | 14:50        |
| <b>Lanaken</b>  |   |  |             |             |              |              |
| 46              | Rechtdoor   | wordt Bilzerbaan   | 33,3        | 86,7        | 14:57        | 14:52        |
| 47              | Rechtdoor   | Neem op de rotonde de 1ste afslag naar de Kiezeweg/de N78                    | 35,7        | 84,3        | 15:01        | 14:55        |
| <b>Riemst</b>   |   |  |             |             |              |              |
| 48              | Rechts  | Burgemeester Marresbaan  | 38,9        | 81,1        | 15:06        | 15:00        |
| 49              | Rechts  | Sla rechtsaf naar de Maastrichtersteenweg/de N79                             | 39,7        | 80,3        | 15:07        | 15:01        |
| 50              | Rechtdoor   | Neem op de rotonde de 3e afslag naar de Visésteenweg/de N671                 | 42,3        | 77,7        | 15:11        | 15:04        |
| 51              | Rechtdoor   | Neem op de rotonde de 1ste afslag en rijd door op Visésteenweg/de N671       | 46,6        | 73,4        | 15:17        | 15:10        |
| <b>Bassenge</b> |   |  |             |             |              |              |
| 52              | Rechtdoor   | Neem op de rotonde de 1ste afslag naar Rue Sous le Boeuf/de N619 Grand Route | 49,1        | 70,9        | 15:21        | 15:13        |
| 53              | Rechtdoor   | Rue de la Résistance   | 53,2        | 66,8        | 15:27        | 15:19        |
| 54              | Links   | Sla linksaf naar Rue Neuve/de N618   | 53,6        | 66,4        | 15:28        | 15:20        |
| 55              | Rechtdoor   | Rue de l'Etat /N618  | 54,8        | 65,2        | 15:29        | 15:21        |
| <b>Oupeye</b>   |   |  |             |             |              |              |
| 56              | Rechtdoor   | Rue de Tongres/N618  | 56,4        | 63,6        | 15:32        | 15:23        |
| <b>Visé</b>     |   |  |             |             |              |              |
| 57              | Links   | Sla linksaf naar Rue d'Eben/N671 Rout De Visé                                | 58,7        | 61,3        | 15:35        | 15:27        |
| <b>Bassenge</b> |   |  |             |             |              |              |
| 58              | <b>Bergprijs GPM 3 Côte de Hallembaye</b>                   |  | <b>61,9</b> | <b>58,1</b> | <b>15:40</b> | <b>15:31</b> |
| 59              | Rechtdoor   | Neem op de rotonde de 1ste afslag naar de rue du Vicinal N619                | 63          | 57          | 15:42        | 15:32        |
| 60              |   | Sla linksaf naar Rue d'Eben/ N619  | 63,2        | 56,8        | 15:42        | 15:33        |
| 61              | Rechts  | rechts volgen rue Haute  | 64,2        | 55,8        | 15:43        | 15:34        |
| 62              | Rechtdoor   | Rue de la Vallée N619  | 65,09       | 54,91       | 15:45        | 15:35        |
| <b>Riemst</b>   |   |  |             |             |              |              |
| 63              | Rechtdoor   | Chaussée Des Grenadiers/ Grenadiersweg                                       | 65,8        | 54,2        | 15:46        | 15:36        |
| 64              |   | Neem op de rotonde de 1ste afslag naar de Jekerstraat                        | 66,8        | 53,2        | 15:47        | 15:38        |
| 65              | Rechts  | Sla rechtsaf naar de Zusserdel/Meerland/<br>Zwarte Kruisstraat               | 67          | 53          | 15:48        | 15:38        |
| 66              | <b>Bergprijs GPM 4 Slingerberg</b>                          |  | <b>68</b>   | <b>52</b>   | <b>15:49</b> | <b>15:39</b> |

**UURSCHEMA / HORAIRE / TIMETABLE**

|     | Type  | Notes   | Totaal      | Totaal      | 40           | 44           |
|-----|---|---|-------------|-------------|--------------|--------------|
|     |   |   | km          | km          | km/h         | km/h         |
| 67  | Rechts  | Sla rechtsaf naar de Zwart Kruisstraat              | 70,4        | 49,6        | 15:53        | 15:42        |
| 68  | rechts  | sla rechtsaf Visesteeweg                            | 71,5        | 48,5        | 15:54        | 15:44        |
| 69  | Rechtdoor                                       | Neem op de rotonde de 2e afslag naar de             | 74          | 46          | 15:58        | 15:47        |
|     | <b>Bilzen</b>                                   |   |             |             |              |              |
| 70  | Links   | Sla linksaf naar de Kellerstraat                    | 77,6        | 42,4        | 16:04        | 15:52        |
| 71  | Rechtdoor                                       | Weg vervolgen naar de Grote Spouwenstraat           | 77,9        | 42,1        | 16:04        | 15:53        |
| 72  | Links   | Sla linksaf naar de Sapstraat                       | 78,3        | 41,7        | 16:05        | 15:53        |
| 73  | Rechts  | Sla rechtsaf naar de Biestertstraat                 | 78,7        | 41,3        | 16:05        | 15:54        |
| 74  | Rechtdoor                                       | Weg vervolgen naar de Op De Meer                    | 79,5        | 40,5        | 16:06        | 15:55        |
| 75  | Rechts  | Sla rechtsaf naar de Weerterstraat                  | 79,7        | 40,3        | 16:07        | 15:55        |
| 76  | rechtdoor                                       | Oversteken van de Rode Kruislaan/de N758            | 80          | 40          | 16:07        | 15:56        |
| 77  | rechtdoor                                       | rechtdoornaar het Bosselaar/Keiberg                 | 80          | 40          | 16:07        | 15:56        |
| 78  | Rechts  | Flauwe bocht naar rechts naar de Keiberg            | 80,5        | 39,5        | 16:08        | 15:56        |
| 79  | Rechts  | Flauwe bocht naar rechts naar het Bosselaar         | 81,1        | 38,9        | 16:09        | 15:57        |
| 80  | Rechts  | Sla rechtsaf naar de Frans Vangronsvelddreef        | 81,1        | 38,9        | 16:09        | 15:57        |
| 81  | Rechts  | Sla rechtsaf naar de Troffelstraat                  | 82,2        | 37,8        | 16:10        | 15:59        |
| 82  | Links   | Sla linksaf naar de Jaak Vandersandenstraat         | 82,4        | 37,6        | 16:11        | 15:59        |
| 83  | Links   | Sla linksaf naar de Sint-Aldegondisstraat           | 82,7        | 37,3        | 16:11        | 15:59        |
| 84  | Rechts  | Sla rechtsaf naar de Baanhof straat                 | 83,1        | 36,9        | 16:12        | 16:00        |
| 85  | Links   | Sla linksaf naar de Riemsterweg/de N745             | 83,5        | 36,5        | 16:12        | 16:00        |
| 86  | Rechts  | Sla rechtsaf naar de Dennebosstraat                 | 84          | 36          | 16:13        | 16:01        |
| 87  | <b>Bergprijs GPM 5 Dennebos</b>                 |   | <b>84,2</b> | <b>35,8</b> | <b>16:13</b> | <b>16:01</b> |
| 88  | Links   | linksaf keistraat                                   | 84,4        | 35,6        | 16:14        | 16:02        |
| 89  | Rechts  | Sla rechtsaf naar de Driesstraat                    | 84,5        | 35,5        | 16:14        | 16:02        |
| 90  | Rechts  | Sla rechtsaf naar de Messeweg                       | 84,8        | 35,2        | 16:14        | 16:02        |
| 91  | Links   | Sla linksaf naar de Rotenweg                        | 85,1        | 34,9        | 16:15        | 16:03        |
| 92  | Rechts  | Flauwe bocht naar rechts naar de Schildstraat       | 85,4        | 34,6        | 16:15        | 16:03        |
| 93  | Links   | Sla linksaf naar de Rode Kruislaan/de N758          | 85,7        | 34,3        | 16:16        | 16:03        |
| 94  | <b>Passage aankomst / Finish tussensprint 1</b> |   | <b>87,7</b> | <b>32,3</b> | <b>16:19</b> | <b>16:06</b> |
| 95  | Links   | Sla linksaf naar de Maastrichterstraat/de N2        | 87,9        | 32,1        | 16:19        | 16:06        |
| 96  | Links   | Sla linksaf naar de Romeinsestraat                  | 89,9        | 30,1        | 16:22        | 16:09        |
| 97  | Rechtdoor                                       | Weg vervolgen naar de Hoevelaan                     | 90,3        | 29,7        | 16:23        | 16:10        |
| 98  | Rechts  | Sla rechtsaf naar de Klein-Wilder                   | 90,6        | 29,4        | 16:23        | 16:10        |
| 99  | Links   | Scherpe bocht naar links naar het Zulkendal         | 91,1        | 28,9        | 16:24        | 16:11        |
| 100 | Links   | linksaf naar Watergat                               | 91,3        | 28,7        | 16:24        | 16:11        |
| 101 | Rechts  | Sla rechtsaf naar Amelsdorp/ keistraat              | 91,7        | 28,3        | 16:25        | 16:12        |
| 102 | Links   | Sla linksaf naar de Driesstraat                     | 92,6        | 27,4        | 16:26        | 16:13        |
| 103 | Rechts  | Sla rechtsaf naar de Messeweg                       | 92,8        | 27,2        | 16:26        | 16:13        |
| 104 | Links   | Sla linksaf naar de Rotenweg                        | 93,2        | 26,8        | 16:27        | 16:14        |
| 105 | Rechts  | Flauwe bocht naar rechts naar de Schildstraat       | 93,4        | 26,6        | 16:27        | 16:14        |
| 106 | Links   | Sla linksaf naar de Rode Kruislaan/de N758          | 93,7        | 26,3        | 16:28        | 16:14        |
| 107 | <b>passage aankomstlijn / Finish</b>            |   | <b>95,8</b> | <b>24,2</b> | <b>16:31</b> | <b>16:17</b> |
| 108 | Links   | Sla linksaf naar de Maastrichterstraat/de N2        | 96          | 24          | 16:31        | 16:17        |
| 109 | Links   | Sla linksaf naar de Romeinsestraat                  | 97,9        | 22,1        | 16:34        | 16:20        |
| 110 | Rechtdoor                                       | Weg vervolgen naar de Hoevelaan                     | 98,4        | 21,6        | 16:35        | 16:21        |
| 111 | Rechts  | Sla rechtsaf naar de Klein-Wilder                   | 98,6        | 21,4        | 16:35        | 16:21        |
| 112 | Links   | Scherpe bocht naar links naar het Zulkendal         | 99,1        | 20,9        | 16:36        | 16:22        |
| 113 | Links   | linksaf naar Watergat                               | 99,3        | 20,7        | 16:36        | 16:22        |
| 114 | Rechtdoor                                       | Weg vervolgen naar de Weg naar Amelsdorp/ keistraat | 99,7        | 20,3        | 16:37        | 16:22        |



## UURSCHEMA / HORAIRE / TIMETABLE

|            | Type  | Notes   | Totaal       | Totaal      | 40           | 44           |
|------------|---|---|--------------|-------------|--------------|--------------|
|            |   |   | km           | km          | km/h         | km/h         |
| 115        | Links   | Sla linksaf naar de Driesstraat                     | 100,6        | 19,4        | 16:38        | 16:24        |
| 116        | Rechts  | Sla rechtsaf naar de Messeweg                       | 100,9        | 19,1        | 16:39        | 16:24        |
| 117        | Links   | Sla linksaf naar de Rotenweg                        | 101,2        | 18,8        | 16:39        | 16:24        |
| 118        | Rechts  | Flauwe bocht naar rechts naar de Schildstraat       | 101,5        | 18,5        | 16:39        | 16:25        |
| 119        | Links   | Sla linksaf naar de Rode Kruislaan/de N758          | 101,8        | 18,2        | 16:40        | 16:25        |
| <b>120</b> | <b>einde Bevoorrading- en afvalzone/feeding and litter zone</b> |   |              |             |              |              |
| <b>121</b> | <b>passage aankomstlijn /Finish tussensprint 2</b>              |   | <b>103,8</b> | <b>16,2</b> | <b>16:43</b> | <b>16:28</b> |
| 122        | Links   | Sla linksaf naar de Maastrichterstraat/de N2        | 104          | 16          | 16:43        | 16:28        |
| 123        | Links   | Sla linksaf naar de Romeinsestraat                  | 106          | 14          | 16:46        | 16:31        |
| 124        | Recht door  | Weg vervolgen naar de Hoevelaan                     | 106,4        | 13,6        | 16:47        | 16:32        |
| 125        | Rechts  | Sla rechtsaf naar de Klein-Wilder                   | 106,7        | 13,3        | 16:47        | 16:32        |
| 126        | Links   | Scherpe bocht naar links naar het Zulkendal         | 107,2        | 12,8        | 16:48        | 16:33        |
| 127        | Links   | linksaf naar Watergat                               | 107,4        | 12,6        | 16:48        | 16:33        |
| 128        | Recht door  | Weg vervolgen naar de Weg naar Amelsdorp/keistraat  | 108          | 12          | 16:49        | 16:34        |
| 129        | Links   | Sla linksaf naar de Driesstraat                     | 108,7        | 11,3        | 16:50        | 16:35        |
| 130        | Rechts  | Sla rechtsaf naar de Messeweg                       | 108,9        | 11,1        | 16:51        | 16:35        |
| 131        | Links   | Sla linksaf naar de Rotenweg                        | 109,3        | 10,7        | 16:51        | 16:36        |
| 132        | Rechts  | Flauwe bocht naar rechts naar de Schildstraat       | 109,5        | 10,5        | 16:51        | 16:36        |
| 133        | Links   | Sla linksaf naar de Rode Kruislaan/de N758          | 109,8        | 10,2        | 16:52        | 16:36        |
| <b>134</b> | <b>passage aankomstlijn/ Finish</b>                             |   | <b>111,9</b> | <b>8,1</b>  | <b>16:55</b> | <b>16:39</b> |
| 135        | Links   | Sla linksaf naar de Maastrichterstraat/de N2        | 112,1        | 7,9         | 16:55        | 16:39        |
| 136        | Links   | Sla linksaf naar de Romeinsestraat                  | 114          | 6           | 16:58        | 16:42        |
| 137        | Recht door  | Weg vervolgen naar de Hoevelaan                     | 114,5        | 5,5         | 16:59        | 16:43        |
| 138        | Rechts  | Sla rechtsaf naar de Klein-Wilder                   | 114,7        | 5,3         | 16:59        | 16:43        |
| 139        | Links   | Scherpe bocht naar links naar het Zulkendal         | 115,2        | 4,8         | 17:00        | 16:44        |
| 140        | Links   | linksaf naar Watergat                               | 115,4        | 4,6         | 17:00        | 16:44        |
| 141        | Recht door  | Weg vervolgen naar de Weg naar Amelsdorp /Keistraat | 116          | 4           | 17:01        | 16:45        |
| 142        | Links   | Sla linksaf naar de Driesstraat                     | 116,7        | 3,3         | 17:02        | 16:46        |
| 143        | Rechts  | Sla rechtsaf naar de Messeweg                       | 117          | 3           | 17:03        | 16:46        |
| 144        | Links   | Sla linksaf naar de Rotenweg                        | 117,3        | 2,7         | 17:03        | 16:46        |
| 145        | Rechts  | Flauwe bocht naar rechts naar de Schildstraat       | 117,6        | 2,4         | 17:04        | 16:47        |
| 146        |   | Sla linksaf naar de Rode Kruislaan/de N758          | 117,9        | 2,1         | 17:04        | 16:47        |
| <b>147</b> | <b>aankomst / Finish</b>  |   | <b>120</b>   | <b>0</b>    | <b>17:07</b> | <b>16:50</b> |

## VELDWEZELT

**Veldwezelt:** Toegang & start/Access & start

**PPO:** N78 Berenhofstraat Veldwezelt

**Permanence:** 11:30u – 13:45u - OC "Het berenhof" Berenhofstraat Veldwezelt, Willy Vandooren +32 496/54 32 38

**Meeting teamleaders:** zie communiqué / uitslagen

**Meeting veiligheid:** 12:30u OC "Het berenhof" Berenhofstraat Veldwezelt

**Kleedkamers/Dressingrooms:** Voetbalplein Winevenstraat 56 Veldwezelt

**Parking Team Managers:** Parking Berenhofstraat en parking Lindestraat (achter de kerk)

**Start:** OC "Het berenhof" Berenhofstraat Veldwezelt

**Team voorstelling:** Ondertekening Wedstrijdfiche vanaf 12:45u OC Berenhof

**Ronde dokter/Tour doctor:** Stijn Verdonschot

**Ziemenwagen/Ambulance 1:** Gunter Bovendaerde +32 472/55 12 34

**Ziemenwagen/Ambulance 2:** Sandra Savia +32 479/39 14 95

**Ziemenhuizen/Hospitals:** Ziekenhuis AZ Vesalius, Hazelereik 51, 3700 Tongeren, +32 12/39 61 11  
Ziekenhuis Oost-Limburg, Schiepse bos 11, 3600 Genk, +32 89/32 50 50

## MOPERTINGEN

**Mopertingen (Bilzen):**

**PPO:** N2 aan de kruising van de Maastrichterstraat en de Redemptiestraat (traject controle!!)

**Permanence:** 14:15u – 18:30u voetbalplein Mopertingen, Redemptiestraat, Mopertingen, Willy Vandooren +32 496/54 32 38

**Kleedkamers/Dressing rooms:** voetbalplein Mopertingen, Redemptiestraat, Mopertingen

**Aankomstplaats/ Finish:** Rode Kruislaan Mopertingen ter hoogte van de feesttent

**Fotofinish:** Rechts - droit - right

**Antidopingcontrole/Anti-doping location:** EHBO lokaal voetbalplein Mopertingen, Redemptiestraat, Mopertingen

**Parking Team Managers:** Redemptiestraat - Mopertingen





### Rit 4: VELDWEZELT • MOPERTINGEN



## STER VAN ZUID-LIMBURG Palmares 1980 - 2023

1980: 1e Ster van Zuid-Limburg  
Eindwinnaar: Eric VANDERAERDEN

1981: 2e Ster van Zuid-Limburg  
Eindwinnaar: Bruno GEUENS

1982: 3e Ster van Zuid-Limburg  
Eindwinnaar: Roger SIX

1983: 4e Ster van Zuid-Limburg  
Eindwinnaar: Marcel HOFSTEDE (NL)

1984: 5e Ster van Zuid-Limburg  
Eindwinnaar: Noël SCHOUPS

1985: 6e Ster van Zuid-Limburg  
Eindwinnaar: Noël SZOSTEK

1986: 7e Ster van Zuid-Limburg  
Eindwinnaar: Jan VERSCHUREN (NL)

1987: 8e Ster van Zuid-Limburg  
Eindwinnaar: Edward MINTJENS

1988: 9e Ster van Zuid-Limburg  
Eindwinnaar: Benny KERKHOF

1989: 10e Ster van Zuid-Limburg  
Eindwinnaar: David BEAUPREZ

1990: 11e Ster van Zuid-Limburg  
Eindwinnaar: Benny VRIJSEN

1991: 12e Ster van Zuid-Limburg  
Eindwinnaar: Fresja FRODE (Noorwegen)

1992: 13e Ster van Zuid-Limburg  
Eindwinnaar: Marco MORREN

1993: 14e Ster van Zuid-Limburg  
Eindwinnaar: Thierry DE GROOTE

1994: 15e Ster van Zuid-Limburg  
Eindwinnaar: Kristof MEEUS

1995: 16e Ster van Zuid-Limburg  
Eindwinnaar: Bruno SCHOONBROODT

1996: 17e Ster van Zuid-Limburg  
Eindwinnaar: Stijn DE VOLDER

1997: 18e Ster van Zuid-Limburg  
Eindwinnaar: Bart MARIEN

1998: 19e Ster van Zuid-Limburg  
Eindwinnaar: Stijn WESTRIK (NL)

1999: 20e Ster van Zuid-Limburg  
Eindwinnaar: Michiel ELIJZEN

2000: 21e Ster van Zuid-Limburg  
Eindwinnaar: Wim DEVOCHT

2001: 22e Ster Van Zuid-Limburg  
Eindwinnaar: Jurgen VAN DEN BROECK

2002: 23e Ster van Zuid-Limburg  
Eindwinnaar: Nick INGELS

2003: 24e Ster van Zuid-Limburg  
Eindwinnaar: Jeroen VAN RIJ

2004: 25e Ster van Zuid-Limburg  
Eindwinnaar: Nicolas MAES

2005: 26e Ster van Zuid-Limburg  
Eindwinnaar: Pieter VAN SPEYBROECK

2006: 27e Ster van Zuid-Limburg  
Eindwinnaar: Jan GHIJSELINCK

2007: 28e Ster van Zuid-Limburg  
Eindwinnaar: Mathias ALLEGAERT

2008: 29e Ster van Zuid-Limburg  
Eindwinnaar: Tom DAVID

2009: 30e Ster van Zuid-Limburg  
Eindwinnaar: Dylan VAN BAERLE (NL)

2010: 31e Ster van Zuid-Limburg  
Eindwinnaar: Mike DE BIE

2011: 32e Ster van Zuid-Limburg  
Eindwinnaar: Ruben BOONS

2012: 33e Ster van Zuid-Limburg  
Eindwinnaar: Emil Vinjebo NYGAARD (DK)

2013: 34e Ster van Zuid-Limburg  
Eindwinnaar: Anders EGSVANG (DK)

2014: 35e Ster van Zuid-Limburg  
Eindwinnaar: Martin PALM

2015: 36e Ster van Zuid-Limburg  
Eindwinnaar: Jorgenson Mat NORSGAARD

2016: 37e Ster van Zuid-Limburg  
Eindwinnaar: Jasper PHILIPSEN

2017: 38e Ster van Zuid-Limburg  
Eindwinnaar: Fred WRIGHT (GB)

2018: 39e Ster van Zuid-Limburg  
Eindwinnaar: Mattias Skjelmose JENSEN (DK)

2019: 40e Ster van Zuid-Limburg  
Eindwinnaar: William Blume LEVY (DK)

2020: 41e Ster van Zuid-Limburg  
Beperkt programma op 11 oktober wegens  
Corona-19  
Eindwinnaar: Arnaud DE LIE

2021: 42e Ster van Zuid-Limburg  
Eindwinnaar: Jonathan VERVENNE

2022: 43e Ster van Zuid-Limburg  
Eindwinnaar: Tobias SVARRE (DK)

2023: 44e Ster van Zuid-Limburg  
Eindwinnaar: Patrick FRYDKJAER (DK)

# SPONSORS



## DISTRI-DRINKS

