

## **La Ronde de Mouscron – GP Alfred Gadenne -WE1.1 – 01 avril 24**

Club organisateur et n° de matricule : SPRL ELITIS VDB

Nom et prénom de la personne responsable : Jean-Luc VANDENBROUCKE

Gsm, E-mail, adresse postale : 0495/213535 – elitis.vdb@gmail.com

Nom du directeur de course si connu : Ludwig Dewinter ou Jean-Luc Vandembroucke

Régulateur sécurité : Vincent Delrue 0472/295175

Assistant administratif : Gérard Verbrugghe 0473/260708

Site web de l'organisation : WWW.MOUSCRON.BE

Discipline : course cycliste – catégorie Dames -WE1.1

Nom de l'épreuve : La Ronde de Mouscron- GP Alfred GADENNE

Date : lundi 1er avril 2024

Km total : 122.5 km

En circuits locaux : 5X24,5 KM

Epreuve d'un jour. Lieux de départ et d'arrivée :(D&A) Mouscron – Grand place

Heure, jour et Adresse d'inscription : lundi 1<sup>er</sup> avril 2024- De 08H00 à 09H45  
– Hôtel de Ville de Mouscron-Grand place- salle des mariages

**Briefing de sécurité pour les U17 et WE1.1 : 11h00 – Hôtel de Ville**

Réunion des Directeurs sportifs WE1.1 : 10h00 – Hôtel de Ville

Signature : 10H45 à 11h45

Vestiaire-parking départ : Piscine « Les Dauphins »rue Père Damien-Mouscron(à confirmer)

Vestiaire arrivée : Piscine « Les Dauphins »rue Père Damien-Mouscron(à confirmer)

**Nom du responsable du local et N° de GSM : Jean-luc VANDENBROUCKE – 0495/213535**

Heure de départ : 12h00 Grand place

Responsable presse : François HARVENT

Secrétariat permanence : Hôtel de Ville

Diffusion des classements : Hôtel de Ville

Président du Collège des Commissaires : Philippe LAMBERT(UCI) France




Team Telecom FCWB : – Michel HAVELANGE

# LA RONDE DE MOUSCRON

LUNDI 1er AVRIL 2024

GP Alfred GADENNE

122,5 kms

				Heures de passage		
				Moyenne en Km/h		
	Communes , entités, rues traversées	Km +	Km -	36	38	40
	Depart - Grand-Place	0,0	122,5	12:00	12:00	12:00
⬆	Rue des Patriotes	0	122,5	12:00	12:00	12:00
⬆	Rue des Moulins	0,1	122,4	12:00	12:00	12:00
⬆	Rue de Roubaix (N514)	0,5	122,0	12:00	12:00	12:00
⬆	Rue du Petit-Courtrai	1,5	121,0	12:02	12:02	12:02
⬅	Rue des Olympiades	1,7	120,8	12:02	12:02	12:02
⬅	Rue de la Vellerie	2,1	120,4	12:03	12:03	12:03
⬅	Avenue Wolfgang Amadeus Mozart	2,2	120,3	12:03	12:03	12:03
⬆	Avenue de Rheinfelden (N513)	2,3	120,2	12:03	12:03	12:03
⬆	Avenue de Barry (N513)	3,1	119,4	12:05	12:04	12:04
⬆	Rue du Limbourg	3,4	119,1	12:05	12:05	12:05
⬅	Rue de la Montagne	3,9	118,6	12:06	12:06	12:05
⬆	Rond-point (passage par la droite) 	4,6	117,9	12:07	12:07	12:06
⬆	Rue des Cleugnottes	4,6	117,9	12:07	12:07	12:06
⬆	Chaussée de Luینگne	4,7	117,8	12:07	12:07	12:07
⬆	Rond-point (passage par la droite) 	5,6	116,9	12:09	12:08	12:08
<b>HERSEAUX</b>		5,8	116,7	12:09	12:09	12:08
⬆	Place d'Herseaux	6,4	116,1	12:10	12:10	12:09
⬆	Rue des Croisiers	6,5	116,0	12:10	12:10	12:09
⬅	Boulevard du Champ d'Aviation	6,8	115,7	12:11	12:10	12:10
⬆	Rue de l'Ancien Château	7,2	115,3	12:12	12:11	12:10
⬆	Chaussée du Long Bout	7,9	114,6	12:13	12:12	12:11
⬅	Rue de la Malcense	8,1	114,4	12:13	12:12	12:12
⬆	Rue de la Malcense	9,6	112,9	12:16	12:15	12:14
⬅	Rue de la Barrière Leclercq	9,8	112,7	12:16	12:15	12:14
⬆	Avenue des Merisiers	10,3	112,2	12:17	12:16	12:15
⬅	Rue de la Rouge Croix	10,5	112,0	12:17	12:16	12:15
⬅	Rue du Quevaucamps	12,5	110,0	12:20	12:19	12:18
⬅	Boulevard d'Herseaux (N512)	12,9	109,6	12:21	12:20	12:19
⬆	Rond-point (passage par la droite) 	13,2	109,3	12:22	12:20	12:19
<b>DOTTIGNIES</b>		13,5	109,0	12:22	12:21	12:20
⬆	Rue de France (N512)	13,5	109,0	12:22	12:21	12:20
⬆	Rue Arthur Roelandt (N512)	14,1	108,4	12:23	12:22	12:21
⬅	Rue Alphonse Pouillet	14,2	108,3	12:23	12:22	12:21
⬆	Rue de l'Espierres	14,6	107,9	12:24	12:23	12:21
⬆	Rue de Bellegem	15,1	107,4	12:25	12:23	12:22
<b>ROLLEGEM</b>		17,1	105,4	12:28	12:27	12:25
⬅	Ronsevaalstraat	17,1	105,4	12:28	12:27	12:25

	↑	Candeléstraat / Rue du Bréda	17,8	104,7	12:29	12:28	12:26
MOUSCRON			19,8	102,7	12:33	12:31	12:29
	↑	Rue Robert Spriet	19,8	102,7	12:33	12:31	12:29
		Rond-point (passage par la droite) ▶	19,9	102,6	12:33	12:31	12:29
ROLLEGEM			20	102,5	12:33	12:31	12:30
	→	Tombroekmolenstraat	20	102,5	12:33	12:31	12:30
	→	Schreiboornstraat	20,2	102,3	12:33	12:31	12:30
	←	Moeskroensestraat	20,9	101,6	12:34	12:33	12:31
	→	Moeskroensestraat	21,4	101,1	12:35	12:33	12:32
MOUSCRON			21,5	101,0	12:35	12:33	12:32
	←	Rue du Piro Lannoy	21,5	101,0	12:35	12:33	12:32
	←	Rue du Plavitout	22	100,5	12:36	12:34	12:33
	→	Rue de Rollegem	22,1	100,4	12:36	12:34	12:33
	→	Rue des Garennes	22,2	100,3	12:37	12:35	12:33
	←	Rue du Mont Gallois	22,4	100,1	12:37	12:35	12:33
		Rond-point (passage à gauche) ▶	23	99,5	12:38	12:36	12:34
	↑	Rue du Mont Gallois	23	99,5	12:38	12:36	12:34
	←	Chaussée d'Aelbeke (N514)	23,2	99,3	12:38	12:36	12:34
	↑	Avenue Royale (N514)	23,6	98,9	12:39	12:37	12:35
		Rond-point (passage par la gauche) ▶	23,9	98,6	12:39	12:37	12:35
	↑	Avenue Royale (N514)	23,9	98,6	12:39	12:37	12:35
	↑	Rue de Courtrai (N514)	24,1	98,4	12:40	12:38	12:36
	↑	Grand-Place	24,4	98,1	12:40	12:38	12:36
		1e Passage Ligne Arrivée	24,5	98,0	12:40	12:38	12:36
		2e Passage Ligne Arrivée	49	73,5	13:21	13:17	13:13
		3e Passage Ligne Arrivée	73,5	49,0	14:02	13:56	13:50
		4e Passage Ligne Arrivée	98	24,5	14:43	14:34	14:27
		5e Passage <b>ARRIVEE</b>	122,5	0,0	15:24	15:13	15:03

