

Royal Romsée Cycliste



1^{ère} Romsée - Stavelot – Romsée
Grand Prix Michel BARONHEID
Samedi 15 juin 2024

Règlements, Informations pratiques et Guide technique

| | |
|-------------------------------------------------------|------|
| RÈGLEMENT GÉNÉRAL DU 1 ER ROMSÉE-STAVELOT-ROMSÉE..... | 2-4 |
| RÈGLEMENT DU GRAND PRIX DE LA MONTAGNE (G.P.M.) | 5 |
| INFORMATIONS PRATIQUES..... | 6 |
| CARTE | 8-10 |
| PROFIL DES 3 DERNIERS KILOMÈTRES | 11 |



1^{ère} Romsée - Stavelot – Romsée

Grand Prix Michel BARONHEID

Samedi 15 juin 2024

I. Règlement général du 1^{ère} Romsée-Stavelot-Romsée

1. Organisation

L'épreuve dénommée « 1^{ère} Romsée Stavelot Romsée » est organisée par le Royal Romsée Cycliste sous les règlements de l'UCI et de la Belgian Cycling. Elle se déroule le **samedi 15 juin 2024**.

2. Type d'épreuve

L'épreuve est réservée aux athlètes de la catégorie Juniors sur invitation exclusive des équipes. Elle est inscrite au calendrier national de Belgian Cycling en classe 1.14 IC 1.

3. Participation

Le nombre de coureurs par équipe est de minimum 4 et de maximum 6 coureurs avec un maximum de 25 équipes, soit 150 coureurs.

4. Permanence

- Toutes les formalités de départ se feront sur le site du Werister, rue Churchill 26 à 4624 Romsée
- La confirmation des partants et le retrait des dossards par les responsables d'équipes se font à la permanence de **10h15 à 11h15**.
- La réunion des Directeurs Sportifs aura lieu l'Espace Sport de FLERON, rue de Romsée à **11H30**. Le briefing « sécurité » se tiendra à l'issue de la réunion.
- La signature de la feuille de départ débutera à **12h** et se terminera à **13h15**.
- La permanence d'arrivée se tiendra au même endroit.
- Le Directeur de Course sera le LEBOUTTE Sébastien, rue Josephine Oury n°3 à 4670 Blegny – 0494/66 84 96
- Le Coordinateur sécurité sera le nommé FRANCOIS Christophe, Rue Roosevelt n°75 4624 Romsée GSM : 0475/63 83 23

5. Radio-tour

Les informations courses sont émises sur la fréquence 160,10625 canal 2.

6. Voitures techniques

- Chaque équipe a le droit de mettre un véhicule d'assistance dans la course. L'ordre des voitures sera établi par tirage au sort au cours du briefing.
- A l'arrivée, les voitures des Directeurs sportifs et autres suiveurs (à l'exception des véhicules des membres du jury des commissaires, des voitures neutres, du médecin et de sécurité) sont tenues d'emprunter les déviations mises en place par l'organisateur.
- Le service d'assistance technique neutre est assuré par **Vision-NHT** (1 moto et 2 voitures)

7. Assistance médicale

Un médecin et un service d'ambulances suivront l'épreuve de bout en bout.



1^{ère} Romsée - Stavelot – Romsée

Grand Prix Michel BARONHEID

Samedi 15 juin 2024

8. Ravitaillement

Des zones de ravitaillement sont prévues aux endroits fixés dans le livre technique. Les ravitaillements seront autorisés à partir des voitures techniques après 30 km et jusqu'à 20 km avant l'arrivée.

9. Déchets

Une zone déchet est prévue dans le livre technique. « Voir Itinéraire »

Nous demandons de respecter l'environnement en signalant à vos coureurs d'éviter de lancer des emballages et des bidons dans la nature et nous demandons à l'encadrement technique des équipes de maintenir la zone de ravitaillement et autres propres.

10. Délais

Tout coureur arrivant dans un délai dépassant 8% du temps du vainqueur n'est plus retenu au classement général. Le délai peut être augmenté en cas de circonstances exceptionnelles par le Collège des Commissaires, en consultation avec l'Organisateur.

Les délais d'élimination en course sont fixés à **trois minutes de retard** par rapport au peloton principal. Il est rappelé aux coureurs, et plus spécialement aux coureurs attardés, que le code de la route doit être respecté.

11. Classements

- Classement individuel de l'épreuve.
- Le Classement de la Montagne (GPM) retiendra les quatre premiers coureurs lors du franchissement du sommet des côtes. Points attribués au sommet de chaque côté (signalé par un drapeau blanc) : 5, 3, 2 et 1 points. En cas d'ex-æquo, les coureurs seront départagés par le classement à l'arrivée de l'épreuve. Le Classement de la Montagne (GPM) sera jugé par l'Organisateur qui remettra ces classements au Jury des Commissaires.
- Le classement interclubs est établi sur base de l'addition des trois meilleurs temps individuels de chaque équipe. En cas d'égalité, les équipes sont départagées par l'addition des places obtenues par leurs 3 meilleurs coureurs. En cas de nouvelle égalité, les équipes seront départagées par la place de leur meilleur coureur.
- Pour figurer dans les différents classements et recevoir les primes, les lauréats devront terminer l'épreuve dans les délais et se présenter à la cérémonie protocolaire.

12. Prix

Les prix seront payés à la permanence après l'épreuve.

| Prix individuels : 20 prix – 200€ | | | | |
|------------------------------------------|----|----|----|----|
| 25 | 22 | 20 | 17 | 15 |
| 12 | 10 | 7 | 7 | 7 |
| 7 | 7 | 7 | 7 | 5 |
| 5 | 5 | 5 | 5 | 5 |



1^{ère} Romsée - Stavelot – Romsée
Grand Prix Michel BARONHEID
Samedi 15 juin 2024

| Prix interclub : 25 prix – 930 € | | | | |
|----------------------------------|----|----|----|----|
| 75 | 70 | 65 | 60 | 55 |
| 50 | 45 | 40 | 35 | 35 |
| 35 | 35 | 35 | 35 | 35 |
| 25 | 25 | 25 | 25 | 25 |
| 20 | 20 | 20 | 20 | 20 |
| Prix GPM : 4 prix – 250€ | | | | |
| 50 | 30 | 20 | 10 | |

13. Antidopage :

- Le règlement antidopage de l'UCI, de la Belgian Cycling et de la Communauté Française s'applique conformément aux dispositions de la loi Belge.
- Le contrôle antidopage aura lieu au n° 26, rue Churchill à 4624 Romsée.

14. Protocole :

Les trois premiers coureurs classés à l'arrivée, ainsi que le vainqueur du classement de la Montagne sont tenus de se présenter à la cérémonie protocolaire qui se tiendra au plus tard 10 minutes après l'épreuve à hauteur de la ligne d'arrivée.

15. Environnement :

Des poubelles seront placées dans la zone de départ, dans la zone d'arrivée. Nous demandons de respecter l'environnement en signalant à vos coureurs d'éviter de lancer des emballages et des bidons dans la nature et nous demandons à l'encadrement technique des équipes de maintenir la zone de ravitaillement propre.

16. Pénalités :

Le barème de pénalités de la Belgian Cycling est le seul applicable. Tous les cas non prévus au présent règlement seront tranchés par le Collège des Commissaires conformément aux dispositions en usage à l'UCI ou à la Belgian Cycling.

Pour l'Organisation,
Le Directeur de Course
Sébastien LEBOUTTE

Pour la FCWB,
Le Coordinateur Compétitions du Comité Régional de Liège
Cédric Willems



1^{ère} Romsée - Stavelot – Romsée
Grand Prix Michel BARONHEID
Samedi 15 juin 2024

II. Règlement du Grand Prix de la Montagne (G.P.M.)

- Aux sommets des côtes signalées par l'indication « G.P.M. » et un drapeau blanc seront attribués aux 4 (quatre) premiers coureurs :
 - 5 points au premier
 - 3 points au deuxième
 - 2 points au troisième
 - 1 point au quatrième
- En cas d'ex æquo, les coureurs seront départagés par le classement à l'arrivée de l'épreuve.
- Pour prétendre au classement final du G.P.M., le coureur doit terminer la course pour laquelle il est engagé.
- Prix : voir section I paragraphe 11 en page 4

| Liste des GPM | | | |
|----------------------|-------|-----------------------------------------|----------|
| Ref | Km | Localisation | Altitude |
| 1 | 6,6 | Côte de Louveignée | 260m |
| 2 | 45.8 | Côte de Basse Bodeux | 340m |
| 3 | 61.5 | Côte de la Gleize | 315m |
| 4 | 67.3 | Côte de la Vecquée | 510m |
| 5 | 85.9 | Côte de Cornemont | 295m |
| 6 | 101.6 | Côte du Bouny (1 ^{er} passage) | 250m |



1^{ère} Romsée - Stavelot – Romsée
Grand Prix Michel BARONHEID
Samedi 15 juin 2024

III. Informations pratiques

| | Horaire | Lieu |
|-------------------------------------------------------|------------------------|-----------------------------------------------------------------------------------------------|
| Inscriptions | De 10h15 à 11h15 | Site Werister Rue Churchill, 26 B-4624 ROMSEE |
| Vestiaires et dossards | | |
| Briefing | 11h30 | |
| Départ officieux | 13h30 | |
| Départ officiel | 13h45 | Trooz – N61 « Cabine électrique Droite » |
| Arrivée | ~16h30 | Côte de Bouny, à 4624 Romsée 1 ^{er} passage de ligne aux alentours de 16h10-16h30 |
| Cérémonie officielle | 10min après arrivée | Podium à côté de la ligne d'arrivée |
| Remise des dossards et collège des commissaires | À partir de 17h15 | Site Werister |
| Contrôle médical | | Rue Churchill, 26 B-4624 ROMSEE |

| Liste des hopitiaux | | |
|-----------------------------------|------------------------------------------------------|--------------------|
| Cliniques Notre-Dame des Bruyères | Rue de Gaillarmont, 600 B-4032 CHENEE | +32 (0)4 367 92 11 |
| CH Pelzer La Tourelle | Rue du Parc, 29 B-4800 VERVIERS | +32 (0)87 21 21 11 |
| CHR Ourthe – Amblève | Rue Grandfossé, 31 B-4130 ESNEUX | +32 (0)4 380 91 11 |
| Krankenhaus Reine Astrid | Rue devant les religieuses, 2 B-4960 MALMEDY | +32 (0)80 79 31 11 |
| CHU de Liège | Domaine universitaire du Sart-Tilman B-4000 LIEGE | +32 (0)4 366 71 11 |

Collège des commissaires

FINCK Daniel : Président
 BLAIMONT Benoit: Com. 2
 EECKHOUT Pascal: Com. 3
 GERARD François : Com. 4
 TONGLET Bernard : Juge Arrivée
 OMLOOP Wim: Pilote Moto 1
 BURGUET Patrick : Com Moto
 GERARD François : Délégué technique Liège
 BOURDOUXHE Jean : Photo finish
 Van STEEN Freddy: Operateur
 DEFREYNE Martin : Speaker Radio Tour
 VANHOUTE Sabine : Transponders
 Radio Tour2 : Freq. Canal 2 - 160.10625



1^{ère} Romsée - Stavelot – Romsée
Grand Prix Michel BARONHEID
Samedi 15 juin 2024

Organisation Interne et responsables :

Président Du Royal Romsée Cycliste : Leboutte Sébastien 0494 66 84 96

Directeur de course : Leboutte Sébastien 0494 66 84 96

Coordinateur sécurité : François Christophe 0475 63 83 23

Sécurité - itinéraire – Signaleurs : François Christophe 0475 63 83 23

Permanence de départ : Vinck Alain 0493 50 76 61

Permanence d'arrivée : Acetis Fernand 0495 59 33 16

Site de départ -arrivée- protocole : Cappa Marc 0475 89 01 53

Responsable Contrôle médical : Colaris Dany 0498 83 07 31

Service secours : INS-MOREAU 0498 15 66 96

Médecin : Docteur Doudou 0494 81 92 96

Motos sécurités – GPM-Ardoisier : Motos-Cyclisme Vandenbulcke Justine 0478 95 03 29

Voiture Neutre: NHT Vision Mr AVONDS 0495 36 94 97

Drapeau Rouge et Vert : La DH Mr Jamart 0495 72 31 56

Véhicule Balais: Benetti Jean-guy 0494 40 28 37

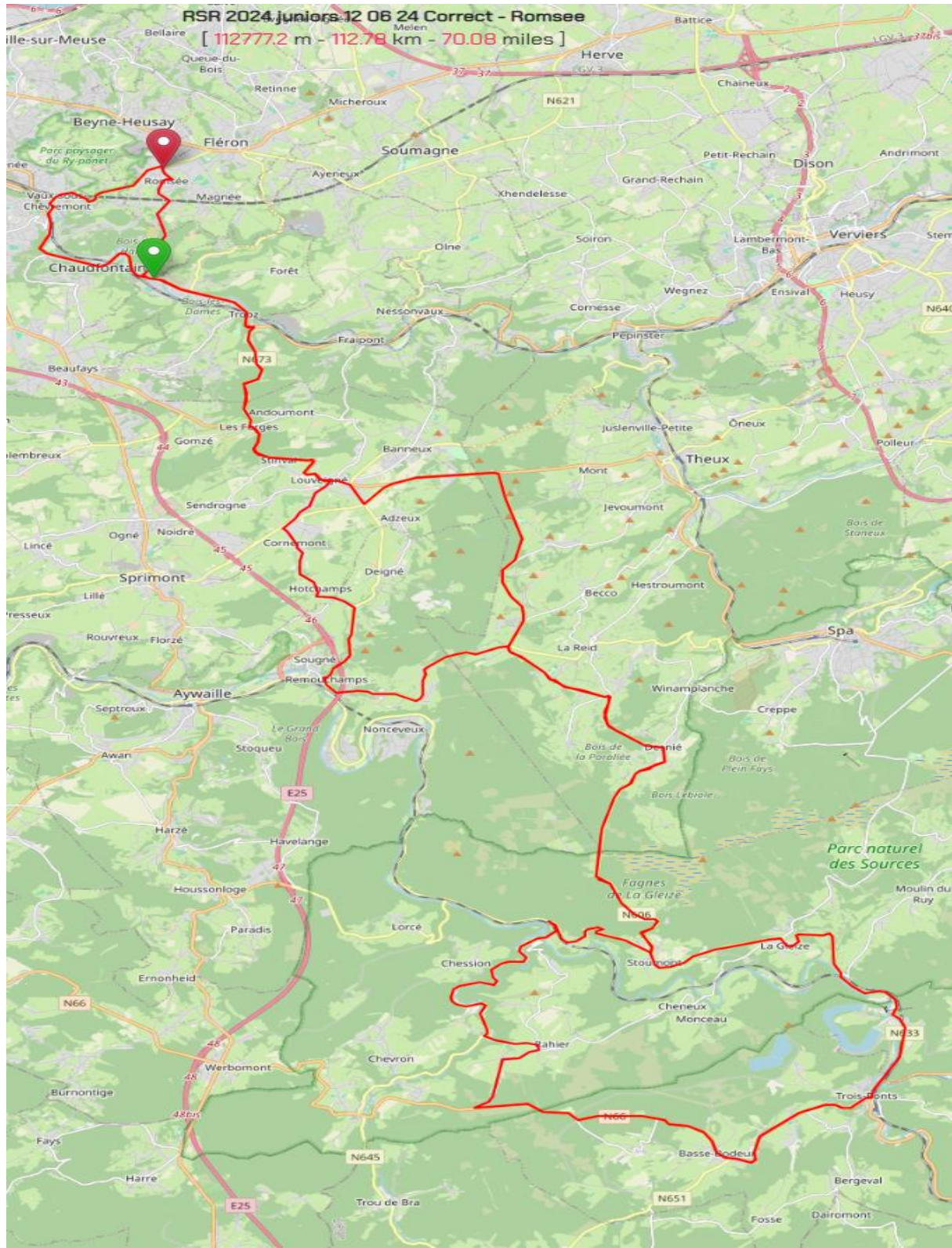


1^{ère} Romsée - Stavelot – Romsée

Grand Prix Michel BARONHEID

Samedi 15 juin 2024

Carte du parcours





1^{ère} Romsée - Stavelot – Romsée

Grand Prix Michel BARONHEID

Samedi 15 juin 2024

Itinéraire détaillé

| Romsée - Stavelot - Romsée 2024 "Juniors " | | | | | |
|--------------------------------------------|---------------------------------------------------------------------|------|-----|------------|------------|
| Commune | Parcours | Km | DIR | Horaire 35 | Horaire 41 |
| | | | 🚦 | | |
| FLERON | Départ officieux : Site Wénister, Rue Churchill 26 | 0,0 | ← | 13h30 | |
| | Carrefour "Rue Churchill, Rue de Boury" | 0,6 | ↑ | 13h31 | |
| | ⚠️ !!! Attention Rond Point !!! Passage à droite | 1,1 | ↑ | 13h32 | |
| FLERON | ⚠️ !!! Attention Rond Point !!! Passage à droite | 3,1 | ↑ | 13h35 | |
| CHAUDFONTAINE | ⚠️ Attention route dégradée et présence de 3 chicanes ⚠️ | 3,9 | ↑ | 13h37 | |
| | Bas de la côte du Boury, à gauche vers Verviers, N61 | 4,4 | ← | 13h38 | |
| Départ Officiel | | 0,0 | | 13h43 | 13h43 |
| | ⚠️ Attention îlot central ⚠️ | 0,2 | ↑ | 13h43 | 13h43 |
| | ⚠️ Attention berme centrale ⚠️ | 1,7 | ↑ | 13h46 | 13h45 |
| | ⚠️ !!! Attention Rond Point !!! Passage à gauche | 2,0 | ↑ | 13h46 | 13h46 |
| | Continuer tout droit vers Verviers, N61 | 2,2 | ↑ | 13h47 | 13h46 |
| | Après la cave à vins, tourner à droite vers N 673 -le Ry de Masbeux | 2,8 | → | 13h48 | 13h47 |
| | Continuer tout droit vers Gamzé Ardoumont, N673 | 3,0 | ↑ | 13h48 | 13h47 |
| SPRIMONT | A Gamzé, prendre à gauche vers Louveigné N62 | 5,9 | ← | 13h53 | 13h52 |
| | Pied de la côte de Louveigné : GPM 1 (Alt 200 m) | 7,8 | ↑ | 13h56 | 13h54 |
| | Sommet du GPM1 : rue Perreon N°92 (Alt 260 m) | 9,5 | ↑ | 13h59 | 13h57 |
| | ⚠️ Au Rond Point prendre à droite vers Remouchamps, N666 ⚠️ | 9,6 | ↻ | 13h59 | 13h57 |
| W.O. 1 ^{er} | W.O. "Tout droit vers theux" | 9,6 | ↑ | | |
| THEUX | Aux feux, A gauche en direction de Theux - N 606 | 10,1 | ← | 14h00 | 13h58 |
| | N62 Rue de Theux | 12,2 | ↑ | 14h04 | 14h01 |
| W.I. 1 ^{er} | W.I. "à gauche vers theux" | 12,2 | ↑ | | |
| | A Droite en direction de Hautregard - N 606 | 13,2 | → | 14h06 | 14h02 |
| | Hautregard , Tout droit vers Jehoster | 18,5 | ↑ | 14h15 | 14h10 |
| | Prendre à Droite Jehoster vers Desniè | 21,2 | → | 14h19 | 14h14 |
| | Prendre à Droite Desniè vers Stoumont | 23,4 | → | 14h23 | 14h17 |
| STOUMONT | Carrefour N606/N633 à droite Vers targnon | 30,7 | → | 14h36 | 14h28 |
| W.O. 2 ^{em} | W.O. "à gauche vers la gleize -coo" | 30,7 | ← | | |
| | Targnon, Tout droit en direction de remouchamp - N633 | 33,2 | ↑ | 14h40 | 14h32 |
| | Carrefour N633/N645 à gauche vallée de la lienne | 33,9 | ← | 14h41 | 14h33 |
| W.O. 3 ^{em} | W.O. "à gauche vers Rahier" | 34,2 | ← | | |
| | N645 à gauche au Moul in Rahier | 39,9 | ← | 14h51 | 14h41 |
| | Côte de Basse Bodeux : Pied du GPM 2 (Alt 210m) | 40,0 | ↑ | 14h52 | 14h42 |
| W.I. 3 ^{em} | W.I. "Tout droit vers froidville" | 41,0 | ↑ | | |
| | A Rahier à droite | 41,0 | → | 14h53 | 14h43 |
| | A droite vers Froidville | 41,2 | → | 14h54 | 14h43 |
| | Traversée de Froidville | 42,0 | ↑ | 14h55 | 14h44 |
| | Carrefour N66 à gauche vers basse Bodeux | 43,6 | ← | 14h58 | 14h47 |
| | Sommet du GPM2 : Côte de Basse Bodeux - N66(Alt 340m) | 45,8 | ↑ | 15h02 | 14h50 |
| | Au sommet ,tout droit vers Basse Bodeux" N66 | 46,0 | ↑ | 15h02 | 14h50 |
| | Basse Bodeux tout droit vers trois ponts | 49,6 | ↑ | 15h08 | 14h56 |
| | traversée de Trois Ponts | 53,6 | ↑ | 15h15 | 15h01 |
| | Carrefour N68 / N633 Rt de Coe | 54,2 | ↑ | 15h16 | 15h02 |



1^{ère} Romsée - Stavelot – Romsée

Grand Prix Michel BARONHEID

Samedi 15 juin 2024

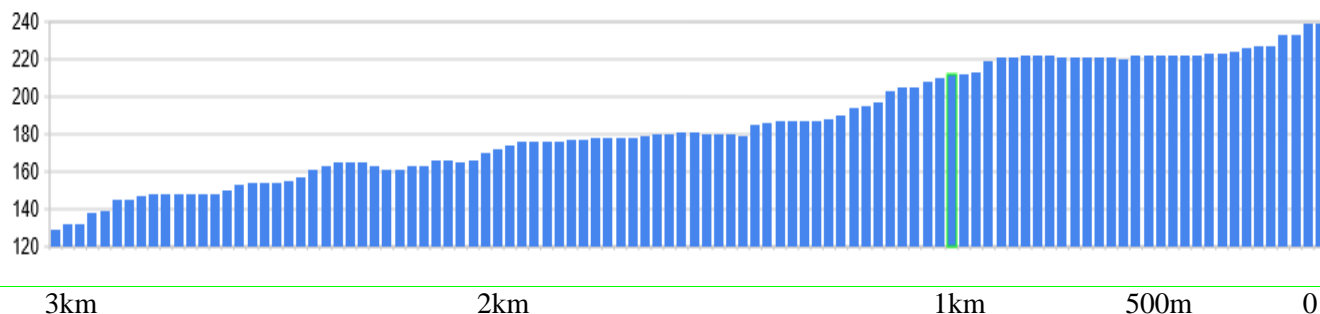
| Romsée - Stavelot - Romsée 2024 "Juniors " | | | | | |
|----------------------------------------------------------|----------------------------------------------------------------------------|--------------|-----|---------|-------|
| Commune | Parcours | Km | DIR | Horaire | |
| | | | | 35 | 41 |
| | Coo, Tout droit en direction de la Gleize - N633 | 56,3 | ↑ | 15h20 | 15h05 |
| W.I. 2em W.I. "en attente du retour de la course" | | 58,3 | | | |
| STOUMONT | Côte de la Gleize - Pied GPM3 N633 | 59 | ↑ | 15h24 | 15h09 |
| | La Gleize village, prendre à gauche la direction de LIEGE - N633 | 60,9 | ← | 15h27 | 15h12 |
| | Sommet du GPM3 : Côte de la Gleize N633 | 61,5 | ↑ | 15h28 | 15h13 |
| | ZONE DECHETS | 62,5 | ↑ | 15h30 | 15h14 |
| | ZONE DE RAVITAILLEMENT ENTRE LA GLEIZE et STOUMONT | 63 | ↑ | 15h31 | 15h15 |
| | ⚠ Attention plusieurs îlots centraux à l'entrée de Stoumont ⚠ | 64,2 | ↑ | 15h33 | 15h17 |
| | Stoumont, à droite en direction de SPA - N606 - Pied du GPM 4 (Alt 330m) | 64,2 | → | 15h33 | 15h17 |
| THEUX | Sommet du GPM 4 : Côte de la VECQUEE - N606 (Alt 510m) | 67,3 | ↑ | 15h38 | 15h21 |
| | Haute Desné, à gauche direction La Reid, vers N 606 | 71,5 | ← | 15h46 | 15h28 |
| | Prendre à gauche, Jerhonster -, vers Hautregard | 73,7 | ← | 15h49 | 15h31 |
| | Hautregard, prendre à gauche vers Remouchamps N 637 | 76,4 | ← | 15h54 | 15h35 |
| AYWAILLE | ⚠ Attention Ilot dans le Bas de la descente ▶ | 81 | ↑ | 16h02 | 15h42 |
| | Remouchamps, carrefour à droite en direction de Louveigné- N66 | 81,5 | → | 16h03 | 15h42 |
| | Prendre à gauche direction Playe -Cornemont -Pied GPM 5 (Alt 150 m) | 83,7 | ← | 16h06 | 15h45 |
| SPRIMONT | ⚠ Attention présence chicane ▶ | 85,3 | ↑ | 16h09 | 15h48 |
| | Sommet du GPM 5 : Côte de Cornemont (Alt 295 m) | 85,9 | ↑ | 16h10 | 15h49 |
| | Prendre à droite vers Louveigné -N 678 | 87,2 | → | 16h12 | 15h51 |
| | ⚠ Prendre directement à gauche vers -Louveigné - îlots ▶ | 87,5 | ← | 16h13 | 15h51 |
| | ⚠ Attention voirie rétrécie tout le long par des potelets ▶ | 88 | ↑ | 16h14 | 15h52 |
| | A gauche en direction de LIEGE - N62 | 88,6 | ← | 16h15 | 15h53 |
| | Pied de la côte des Forges, à droite en direction de TROOZ - N673 | 91,7 | → | 16h20 | 15h57 |
| TROOZ | Cavavins - à gauche en direction de LIEGE - N61 | 94,7 | ← | 16h25 | 16h02 |
| | ⚠ !!! Attention Rond Point !!! Passage à droite ▶ | 95,2 | ↑ | 16h26 | 16h02 |
| | ⚠ Attention rétrécissement "PONT" ▶ | 95,9 | ↑ | 16h27 | 16h03 |
| | Passage devant pied Côte de Fôret -N61 | 96,6 | ↑ | 16h29 | 16h04 |
| CHAUDFONTAINE | Trooz, aux feux, tout droit en direction de LIEGE - N61 | 96,9 | ↑ | 16h29 | 16h05 |
| | Chaufontaine - Territoire - N61 | 97,4 | ↑ | 16h30 | 16h06 |
| W.O. 4 em W.O. "tout droit vers chaudfontaine" | | 97,4 | ↑ | | |
| | A droite en direction DE FLERON - Pied du GPM 6 (Pied du Boumy) (Alt 95m) | 97,9 | → | 16h31 | 16h06 |
| | ⚠ Attention route dégradée et présence de 3 chicanes ▶ | 98,3 | ↑ | 16h32 | 16h07 |
| | !!! Attention Rond Point !!! Passage à gauche ▶ | 99,3 | ↑ | 16h33 | 16h08 |
| | Sommet du GPM 6 : Côte de BOUNY - 1er passage de la ligne d'arrivée (250m) | 101,6 | ↑ | 16h37 | 16h12 |
| | Feu Rouge, à gauche en direction de Vaux, rue Roosevelt sur N621 | 101,9 | ← | 16h38 | 16h12 |
| | ⚠ << DESCENTE RAPIDE >> ⚠ | 103 | ↑ | 16h40 | 16h14 |
| W.I. 4em W.I. "en attente du retour de la course" | | 103,0 | | | |
| | !!! Attention Rond Point !!! Passage à Droite ▶ | 104,4 | ↑ | 16h42 | 16h16 |
| | !!! Attention Rond Point !!! Passage à Gauche ▶ | 104,8 | ← | 16h43 | 16h16 |
| | Traversé du pont de la vesdre | 105 | ↑ | 16h43 | 16h17 |
| | A Gauche vers N61 direction Trooz | 105,5 | ← | 16h44 | 16h17 |
| | ⚠ Attention présence chicane ▶ | 106,5 | ↑ | 16h46 | 16h19 |
| | Chaufontaine - Territoire - N61 | 107 | ↑ | 16h46 | 16h20 |









































1^{ère} Romsée - Stavelot – Romsée
Grand Prix Michel BARONHEID
Samedi 15 juin 2024

| Romsée - Stavelot - Romsée 2024 "Juniors " | | | | | |
|--------------------------------------------|-------------------------------------------------------------|-------|-----|---------|-------|
| Commune | Parcours | Km | DIR | Horaire | |
| | | | | 35 | 41 |
| | A Gauche en direction DE FLERON - (Pied du Bouny) (Alt 95m) | 109 | ← | 16h50 | 16h23 |
| | ⚠ Attention route dégradée et présence de 3 chicanes ⚠ | 109,2 | ↑ | 16h50 | 16h23 |
| | ⚠ Attention Rond Point ⚠ | 110 | ↑ | 16h52 | 16h24 |
| FLERON | 2em Passage de la ligne d'arrivée- Arrivée (Alt250 m) | 112,8 | 🚴 | 16h56 | 16h28 |


IV. Profil des 3 derniers kilomètres



| Romsée - Stavelot - Romsée 2024 "Juniors " | | | | | |
|--------------------------------------------|-----------------------------------------------------------------------------------------------------------------------------------------------------------------------------------------------------------------------------------------------------------------------------------------------------------|------|-----|------------|------------|
| Commune | Parcours | Km | DIR | Horaire 35 | Horaire 41 |
| FLERON | Départ officieux : Site Wérister,Rue Churchill 26 | 0,0 | ← | 13h30 | |
| | Carrefour "Rue Churchill, Rue de Bouny" | 0,6 | ↑ | 13h31 | |
| |  !!! Attention Rond Point !!! Passage à droite | 1,1 | ↑ | 13h32 | |
| FLERON |  !!! Attention Rond Point !!!! Passage à droite | 3,1 | ↑ | 13h35 | |
| CHAUDFONTAINE |  Attention route dégradée et présence de 3 chicanes   | 3,9 | ↑ | 13h37 | |
| | Bas de la côte du Bouny, à gauche vers Verviers, N61 | 4,4 | ← | 13h38 | |
| | Départ Officiel | 0,0 | | 13h43 | 13h43 |
| |  Attention îlot central   | 0,2 | ↑ | 13h43 | 13h43 |
| |  Attention berme centrale  | 1,7 | ↑ | 13h46 | 13h45 |
| |  !!! Attention Rond Point !!!! Passage à gauche  | 2,0 | ↑ | 13h46 | 13h46 |
| | Continuer tout droit vers Verviers, N61 | 2,2 | ↑ | 13h47 | 13h46 |
| | Après la cave à vins, tourner à droite vers N 673 -le Ry de Mosbeux | 2,8 | → | 13h48 | 13h47 |
| | Continuer tout droit vers Gomzé Andoumont, N673 | 3,0 | ↑ | 13h48 | 13h47 |
| SPRIMONT | A Gomzé, prendre à gauche vers Louveignée N62 | 5,9 | ← | 13h53 | 13h52 |
| | Pied de la côte de Louveignée : GPM 1 (Alt 200 m) | 7,8 | ↑ | 13h56 | 13h54 |
| | Sommet du GPM1 : rue Perreon N°92 (Alt 260 m) | 9,5 | ↑ | 13h59 | 13h57 |
| |  Au Rond Point prendre à droite vers Remouchamps, N666  | 9,6 | ↻ | 13h59 | 13h57 |
| W.O. 1er | W.O. "Tout droit vers theux" | 9,6 | ↑ | | |
| THEUX | Aux feux, A gauche en direction de Theux - N 606 | 10,1 | ← | 14h00 | 13h58 |
| | N62 Rue de Theux | 12,2 | ↑ | 14h04 | 14h01 |
| W.I. 1er | W.I. "à gauche vers theux" | 12,2 | ↑ | | |
| | A Droite en direction de Hautregard - N 606 | 13,2 | → | 14h06 | 14h02 |
| | Hautregard , Tout droit vers Jehoster | 18,5 | ↑ | 14h15 | 14h10 |
| | Prendre à Droite Jenhanster vers Desniè | 21,2 | → | 14h19 | 14h14 |
| | Prendre à Droite Desniè vers Stoumont | 23,4 | → | 14h23 | 14h17 |
| STOUMONT | Carrefour N606/N633 à droite Vers targnon | 30,7 | → | 14h36 | 14h28 |
| W.O. 2 em | W.O. "à gauche vers la gleize -coo" | 30,7 | ← | | |
| | Targnon, Tout droit en direction de remouchamp - N633 | 33,2 | ↑ | 14h40 | 14h32 |
| | Carrefour N633/N645 à gauche vallée de la lienne | 33,9 | ← | 14h41 | 14h33 |
| W.O. 3 em | W.O. "à gauche vers Rahier" | 34,2 | ← | | |
| | N645 à Gauche au Moulin Rahier | 39,9 | ← | 14h51 | 14h41 |
| | Côte de Basse Bodeux : Pied du GPM 2 (Alt 210m) | 40,0 | ↑ | 14h52 | 14h42 |
| W.I. 3 em | W.I. "Tout droit vers froidville" | 41,0 | ↑ | | |
| | A Rahier à droite | 41,0 | → | 14h53 | 14h43 |
| | A droite vers Froidville | 41,2 | → | 14h54 | 14h43 |
| | Traversée de Froidville | 42,0 | ↑ | 14h55 | 14h44 |
| | Carrefour N66 à Gauche vers basse Bodeux | 43,6 | ← | 14h58 | 14h47 |
| | Sommet du GPM2 : Côte de Basse Bodeux - N66(Alt 340m) | 45,8 | ↑ | 15h02 | 14h50 |
| | Au sommet,tout droit vers Basse Bodeux" N66 | 46,0 | ↑ | 15h02 | 14h50 |
| | Basse Bodeux tout droit vers trois ponts | 49,6 | ↑ | 15h08 | 14h56 |
| | traversée de Trois Ponts | 53,6 | ↑ | 15h15 | 15h01 |
| | Carrefour N68 / N633 Rt de Coo | 54,2 | ↑ | 15h16 | 15h02 |
| | Coo, Tout droit en direction de la gleize - N633 | 56,3 | ↑ | 15h20 | 15h05 |
| W.I. 2em | W.I. " en attente du retour de la course" | 58,3 | | | |

| Romsée - Stavelot - Romsée 2024 "Juniors " | | | | | |
|--------------------------------------------|--------------------------------------------------------------------------------------------------------------------------------------------------------------------------------------------------------------------------------|-------|-----|------------|------------|
| Commune | Parcours | Km | DIR | Horaire 35 | Horaire 41 |
| STOUMONT | Côte de la Gleize - Pied GPM3 N633 | 59 | ↑ | 15h24 | 15h09 |
| | La Gleize village, prendre à Gauche la direction de LIEGE - N633 | 60,9 | ← | 15h27 | 15h12 |
| | Sommet du GPM3 : Côte de la Gleize N633 | 61,5 | ↑ | 15h28 | 15h13 |
| | ZONE DECHETS | 62,5 | ↑ | 15h30 | 15h14 |
| | ZONE DE RAVITAILLEMENT ENTRE LA GLEIZE et STOUMONT | 63 | ↑ | 15h31 | 15h15 |
| |  Attention plusieurs îlots centraux à l'entrée de Stoumont  | 64,2 | ↑ | 15h33 | 15h17 |
| | Stoumont, à droite en direction de SPA - N606 - Pied du GPM 4 (Alt 330m) | 64,2 | → | 15h33 | 15h17 |
| | Sommet du GPM 4 : Côte de la VECQUEE - N606 (Alt 510m) | 67,3 | ↑ | 15h38 | 15h21 |
| THEUX | Haute Desnié, à gauche direction La Reid, vers N 606 | 71,5 | ← | 15h46 | 15h28 |
| | Prendre à gauche, Jenhonster -, vers Hautregard | 73,7 | ← | 15h49 | 15h31 |
| | Hautregard, prendre à gauche vers Remouchamps N 637 | 76,4 | ← | 15h54 | 15h35 |
| AYWAILLE |  Attention Ilot dans le Bas de la descente  | 81 | ↑ | 16h02 | 15h42 |
| | Remouchamps, carrefour à droite en direction de Louveignée- N66 | 81,5 | → | 16h03 | 15h42 |
| | Prendre à gauche direction Playe -Cornemont -Pied GPM 5 (Alt 150 m) | 83,7 | ← | 16h06 | 15h45 |
| |  Attention présence chicane  | 85,3 | ↑ | 16h09 | 15h48 |
| SPRIMONT | Sommet du GPM 5 : Côte de Cornemont (Alt 295 m) | 85,9 | ↑ | 16h10 | 15h49 |
| | Prendre à droite vers Louveignée -N 678 | 87,2 | → | 16h12 | 15h51 |
| |  Prendre directement à gauche vers-Louveignée - îlots  | 87,5 | ← | 16h13 | 15h51 |
| |  Attention voirie rétrécie tout le long par des potelets  | 88 | ↑ | 16h14 | 15h52 |
| | A gauche en direction de LIEGE - N62 | 88,6 | ← | 16h15 | 15h53 |
| | Pied de la côte des Forges, à droite en direction de TROOZ - N673 | 91,7 | → | 16h20 | 15h57 |
| TROOZ | Cavavins - à gauche en direction de LIEGE - N61 | 94,7 | ← | 16h25 | 16h02 |
| |  !!! Attention Rond Point !!! Passage à droite  | 95,2 | ↑ | 16h26 | 16h02 |
| |  Attention rétrécissement "PONT"  | 95,9 | ↑ | 16h27 | 16h03 |
| | Passage devant pied Côte de Fôret -N61 | 96,6 | ↑ | 16h29 | 16h04 |
| | Trooz, aux feux, tout droit en direction de LIEGE - N61 | 96,9 | ↑ | 16h29 | 16h05 |
| CHAUDFONTAINE | Chaufontaine - Territoire - N61 | 97,4 | ↑ | 16h30 | 16h06 |
| W.O. 4 em | W.O. "tout droit vers chaudfontaine" | 97,4 | ↑ | | |
| | A droite en direction DE FLERON - Pied du GPM 6 (Pied du Bouny) (Alt 95m) | 97,9 | → | 16h31 | 16h06 |
| |  Attention route dégradée et présence de 3 chicanes  | 98,3 | ↑ | 16h32 | 16h07 |
| | !!! Attention Rond Point !!!! Passage à gauche  | 99,3 | ↑ | 16h33 | 16h08 |
| | Sommet du GPM 6 : Côte de BOUNY - 1er passage de la ligne d'arrivée (250m) | 101,6 | ↑ | 16h37 | 16h12 |
| | Feu Rouge, à Gauche en direction de Vaux, rue Roosevelt sur N621 | 101,9 | ← | 16h38 | 16h12 |
| |  << DESCENTE RAPIDE >>  | 103 | ↑ | 16h40 | 16h14 |
| W.I. 4em | W.I. " en attente du retour de la course" | 103,0 | | | |
| | !!! Attention Rond Point !!!! Passage à Droite  | 104,4 | ↑ | 16h42 | 16h16 |
| | !!! Attention Rond Point !!!! Passage à Gauche  | 104,8 | ← | 16h43 | 16h16 |
| | Traversé du pont de la vesdre | 105 | ↑ | 16h43 | 16h17 |
| | A Gauche vers N61 direction Trooz | 105,5 | ← | 16h44 | 16h17 |
| |  Attention présence chicane  | 106,5 | ↑ | 16h46 | 16h19 |
| | Chaufontaine - Territoire - N61 | 107 | ↑ | 16h46 | 16h20 |
| | A Gauche en direction DE FLERON - (Pied du Bouny) (Alt 95m) | 109 | ← | 16h50 | 16h23 |
| |  Attention route dégradée et présence de 3 chicanes  | 109,2 | ↑ | 16h50 | 16h23 |
| |  !!! Attention Rond Point !!!!  | 110 | ↑ | 16h52 | 16h24 |

Romsée - Stavelot - Romsée 2024 "Juniors "

| Commune | Parcours | Km | DIR | Horaire | Horaire |
|---------|-------------------------------------------------------|-------|-------------------------------------------------------------------------------------|-------------|-------------|
| FLERON | 2em Passage de la ligne d'arrivée- Arrivée (Alt250 m) | 112,8 |  | 35 16h56 | 41 16h28 |