

KUURNE BRUSSEL KUURNE

02/03/25: ELITE



ALWAYS ONE
STEP AHEAD

ROADBOOK ELITE

WWW.KUURNE-BRUSSEL-KUURNE.BE

UCI PRO SERIES



WHERE LEGENDS ARE BORN

OUR MAIN PARTNERS



OUR MEDIA PARTNERS



SUPPORTED BY





INHOUD **CONTENU**

77^E KUURNE-BRUSSEL-KUURNE

p. 4	ORGANIGRAM / ORGANIGRAMME/ORGANOGRAM
p. 5	PALMARES
p. 6	ALGEMEEN UURROOSTER / HORAIRE / TIMETABLE
p. 7	PRESENTATIE PLOEGEN / PRÉSENTATION DES ÉQUIPES / PRESENTATION OF THE TEAMS
p. 8 - 9	PLAN / PARCOURS / MAP
p. 10 - 16	WEGWIJZER / ITINÉRAIRE / MAP
p. 18 - 19	TOEGANG TOT PPO EN PARKINGS / ACCÈS À PPO ET PARKING / ACCES TO PPO AND PARKING
p. 20	HELLINGEN / COLLINES / SLOPES
p. 21	PLAN LOKALE RONDE / PARCOURS TOUR LOCAL / MAP LOCAL LAP
p. 22 - 24	WEDSTRIJDREGLEMENT / REGLEMENT PARTICULIER DE L'ÉPREUVE / RACE REGULATIONS
p. 25 - 27	TECHNISCHE GIDS / GUIDE TECHNIQUE / TECHNICAL GUIDE
p. 28 - 29	START / DÉPART / START - AANKOMST / ARRIVÉE / FINISH
p. 30	ROUTE START - FINISH / PARCOURS START - FINISH / ROUTE START TO FINISH

KOERSDIRECTIE / DIRECTION DE COURSE / RACE MANAGEMENT

Koersdirecteur	Race Director	Peter Debaveye	+32 (0)468 24 27 86
Adjunct Koersdirecteur	Assistant Race Director	Kurt Vindevogel	+32 (0)486 63 57 29
Technisch directeur	Technical Director	Filiep Verhelst	+32 (0)478 96 88 94

VEILIGHEIDSCOÖRDINATIE / COORDINATION SÉCURITÉ / SAFETY COORDINATION

Veiligheidsmanager	Safety Manager	Tom Leleu	+32 (0)479 17 65 84
--------------------	----------------	-----------	---------------------

JURY

Voorzitter Jury	President Jury	Jerome Lappartient	+33 6 033 546 53
Aankomstrechtter	Finish Judge	Joeri Pruvoost	
Jury 2 UCI	Comm. UCI 2	Luc Geysen	
Jury 3 UCI	Comm. UCI 3	Jurgen Deryckere	
Jury 4	Comm. 4	Krist Brulez	
Comm. TV Support		Guy Dobbelaere	
Comm. Moto 1		Stijn Vandeputte	
Comm. Moto 2		Dirk Gryson	
Comm. Bezemwagen	Commissioner Broomwagon	Rony Bekaert	
Piloot moto		Vincent Van Impe	
		Miguel De Ruyck	
Speaker Radio Tour		Wim Deblaere	
Moto Info		Theo Geeroms	
Telecom Team		Michel Havelange	
Resutataten	Results	Sabine Vanhoute	
		Freddy Van Steen	
Fotofinish		Chronorace-Christian Lemasson	
Technisch afgevaardigde	Technical Delegate	Jempi Jooren	

MEDICAL TEAM

Dokter 1		Lieven Wostyn	+32 (0)475 28 33 96
Dokter 2		Sam Tanghe	+32 (0)477 06 19 20
Ziekenwagens	Ambulances	Rode Kruis	

REGULATORS

Race Regulator 1		Frank Hoste	+32 (0)475 47 96 44
Race Regulator 2		Geert Vanhullebusch	+32 (0)498 62 17 33
Safety Regulator 3		Filiep Jodts	+32 (0)475 96 29 41

ORGANISATIE / ORGANISATION / ORGANIZATION

Voorzitter organisatie	President Organisation	Geert Penez	+32 (0)486 89 41 83
Verantw. start/aankomst	Chef Start/finish	Marc Vantieghem	+32 (0)477 45 31 76
Permanentie	Permanence	Sabine Demol	+32 (0)468 27 49 76
Podiumceremonie	Ceremony start/finish	Kristof Dewilde	+32 (0)492 91 42 81

PERS

Perschef	Press Officer	Guy Vermeiren	+32 (0)477 47 77 31
----------	---------------	---------------	---------------------

POLITIE / POLICE

Federale politie (CSD)	Pol. Fédérale	Matthias De Schepper	+32 (0)472 26 00 75
Wegpolitie		Christophe Decramer	+32 (0)477 97 28 13
CP-OPS		Kristof De Waegenaere	+32 (0)498 90 97 09

COÖRDINATIE SEINGEVERS / COORDINATION SIGNALEURS / COORDINATION SIGNALLERS

Seingever	Signallers/Signaleurs	Jean-Pierre Defrenne	+32 (0)498 36 33 65
Verantw. Mobiele sign	Chief Marshalls	Frederik Spiegelaere	+32 (0)475 91 92 58



JAAR ANNEE / YEAR	WINNAAR GAGNANT / WINNER	TWEEDE DEUXIEME / SECOND	DERDE TROISIEME / THIRD
2024	Wout Van Aert	Tim Wellens	Oier Lazkano
2023	Tiesj Benoot	Nathan Van Hooydonck	Matej Mohorič
2022	Fabio Jakobsen	Caleb Ewan	Hugo Hofstetter
2021	Mads Pedersen	Anthony Turgis	Tom Pidcock
2020	Kasper Asgreen	Giacomo Nizzolo	Alexander Kristoff
2019	Bob Jungels	Owain Doull	Niki Terpstra
2018	Dylan Groenewegen	Arnaud Démare	Sonny Colbrelli
2017	Peter Sagan	Jasper Stuyven	Luke Rowe
2016	Jasper Stuyven	Alexander Kristoff	Nacer Bouhanni
2015	Mark Cavendish	Alexander Kristoff	Elia Viviani
2014	Tom Boonen	Moreno Hofland	Sep Vanmarcke
2013	Afgelast	Afgelast	Afgelast
2012	Mark Cavendish	Yauheni Hutarovich	Kenny van Hummel
2011	Christopher Sutton	Yauheni Hutarovich	André Greipel
2010	Bobbie Traksel	Rick Flens	Ian Stannard
2009	Tom Boonen	Bernhard Eisel	Jeremy Hunt
2008	Steven De Jongh	Sebastian Langeveld	Matthew Goss
2007	Tom Boonen	Marcel Sieberg	Iljo Keisse
2006	Nick Nuyens	Leif Hoste	Tom Boonen
2005	George Hincapie	Kevin Van Impe	Bert Roesems
2004	Steven De Jongh	Paolo Bettini	Gerben Löwik
2003	Roy Sentjens	Leif Hoste	Volker Ordowski
2002	Jaan Kirsipuu	Hans De Clercq	Enrico Cassani
2001	Peter Van Petegem	Hans De Clercq	Jo Planckaert
2000	Andrei Tschmil	Geert Van Bondt	Jaan Kirsipuu

Om de volledige lijst van de legendes te ontdekken: www.kuurne-brussel-kuurne.be

ZATERDAG - SAMEDI - SATURDAY - 01/03/2025

18h00 - 21h00	Permanentie Permanence	Gemeentehuis/Hôtel de Ville/Cityhall Kuurne Marktplein 9, 8520 Kuurne T: +32 478 96 88 94
18h00 - 19h30	Bevestiging deelnemers & ophalen rugnummers Confirmation des participants & enlever les dossards Confirmation of the participants & collecting backnumbers	Gemeentehuis/Hôtel de Ville/Cityhall Kuurne Marktplein 9 8520 Kuurne
19h45	Vergadering sportdirecteurs Réunion des directeurs sportifs Team managers meeting	Gemeentehuis/Hôtel de Ville/Cityhall Kuurne Marktplein 9 8520 Kuurne

ZONDAG - DIMANCHE - SUNDAY - 02/03/2025

9h00 - 12h30	Permanentie Start Permanence Start	Stadhuis/Hôtel de Ville/ Cityhall Grote Markt 54, 8500 Kortrijk T:+32 478 96 88 94
13h00-18h00	Permanentie Finish Permanence Finish	Zaal/Hall "St-Pieter" Brugsesteenweg 309 8520 Kuurne
8u45	Vergadering officiële wagens en mobiele signaalgevers Réunion voitures officielle et signaleurs mobile Meeting official cars and safety marshals	Landrover Kortrijk Pluim 11 8550 Zwevegem
9h30	Meeting TV production	Zaal/Hall "St.-Pieter" Brugsesteenweg 309 8520 Kuurne
10h30	Vergadering pers Réunion presse Meeting press	Stadhuis/Hôtel de Ville/ Cityhall Grote Markt 54 8500 Kortrijk
10h45	Veiligheidsvergadering alle bestuurders Réunion sécurité chauffeurs Safetymeeting for all drivers	Stadhuis/Hôtel de Ville/ Cityhall Grote Markt 54 8500 Kortrijk
10h40 - 11h50	Voorstellen ploegen en tekenen controleblad Présentation des équipes et signer la feuille départ Presentation of the teams and signing control form	Startzone Grote Markt 8500 Kortrijk
11h40	Opstellen volgwagens Set-up en ligne voitures suiveuses Set-up following cars	Budastraat - Overleiestraat 8500 Kortrijk
11h40	Opstellen wagens ploegleiders Set-up en ligne voitures équipes Set-up team cars	Onze-Lieve-Vrouwestraat 8500 Kortrijk
11h30 - 18h30	Perszaal Salle de presse Press room	Kerk/Church/Église Parkwijk 1 8520 Kuurne
12h05	Start Départ Start	Leiestraat 8500 Kortrijk
12h20	Officiële start - na 7 km neutralisatie Départ officiel - apres 7 km de neutralisation Official start - after 7 km neutralization	KM 0 Rijksweg thv nummer 1 8520 Kuurne
16h50	Aankomst Kuurne-Brussel-Kuurne Arrivée Kuurne-Brussel-Kuurne Arrival Kuurne-Brussel-Kuurne	Brugsesteenweg 8520 Kuurne
17h00	Huldigingsceremonie Cérémonie protocolaire Winners ceremony	Parkwijk 8520 Kuurne

PRESENTATIE PLOEGEN
PRÉSENTATION DES ÉQUIPES / PRESENTATION OF THE TEAMS

77^E KUURNE-BRUSSEL-KUURNE

10h40



UNIBET TIETEMA
ROCKETS (FRA)

10h42



Q36.5 PRO CYCLING TEAM
(SUI)

10h44



WAGNER BAZIN WB
(BEL)

10h46



TUDOR PRO CYCLING
TEAM (SUI)

10h48



TEAM FLANDERS -
BALOISE (BEL)

10h50



ARKEA-B&B HOTELS
(FRA)

10h52



XDS ASTANA TEAM
(KAZ)

10h55



ISRAEL- PREMIER TECH
(ISR)

10h58



COFIDIS
(FRA)

11h01



UNO-X MOBILITY
(NOR)

11h04



TEAM JAYCO ALULA
(AUS)

11h07



LOTTO
(BEL)

11h10



DECATHLON AG2R LA
MONDIALE TEAM (FRA)

11h13



MOVISTAR TEAM
(ESP)

11h16



BAHRAIN VICTORIOUS
(BRN)

11h19



GROUPAMA-FDJ
(FRA)

11h22



INTERMARCHÉ-WANTY
(BEL)

11h25



RED BULL-BORA-
HANSGRÖHE (GER)

11h28



EF EDUCATION-EASYPOST
(USA)

11h31



TEAM PICNIC POSTNL
(NED)

11h34



UAE TEAM EMIRATES XRG
(UAE)

11h38



LIDL-TREK
(USA)

11h42



ALPECIN-DECEUNINCK
(BEL)

11h46



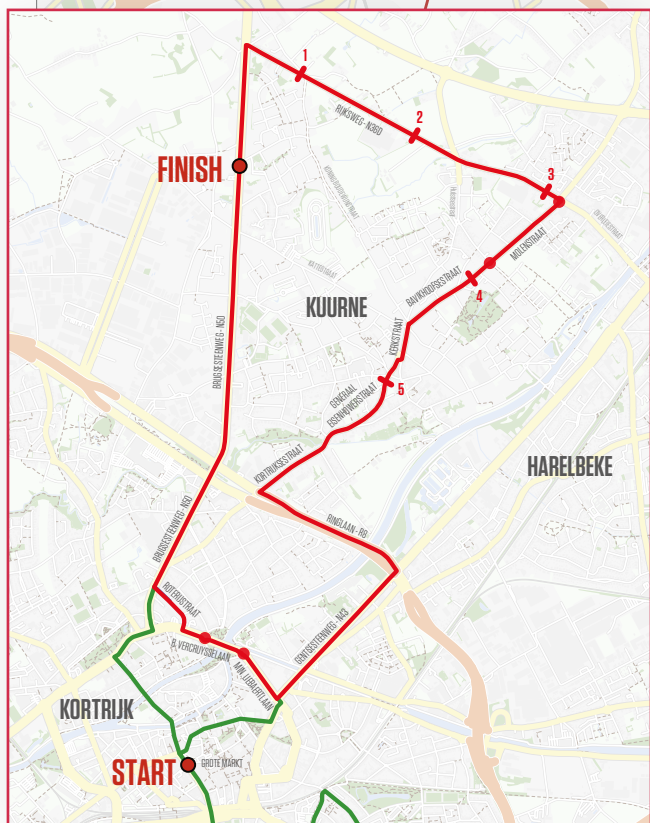
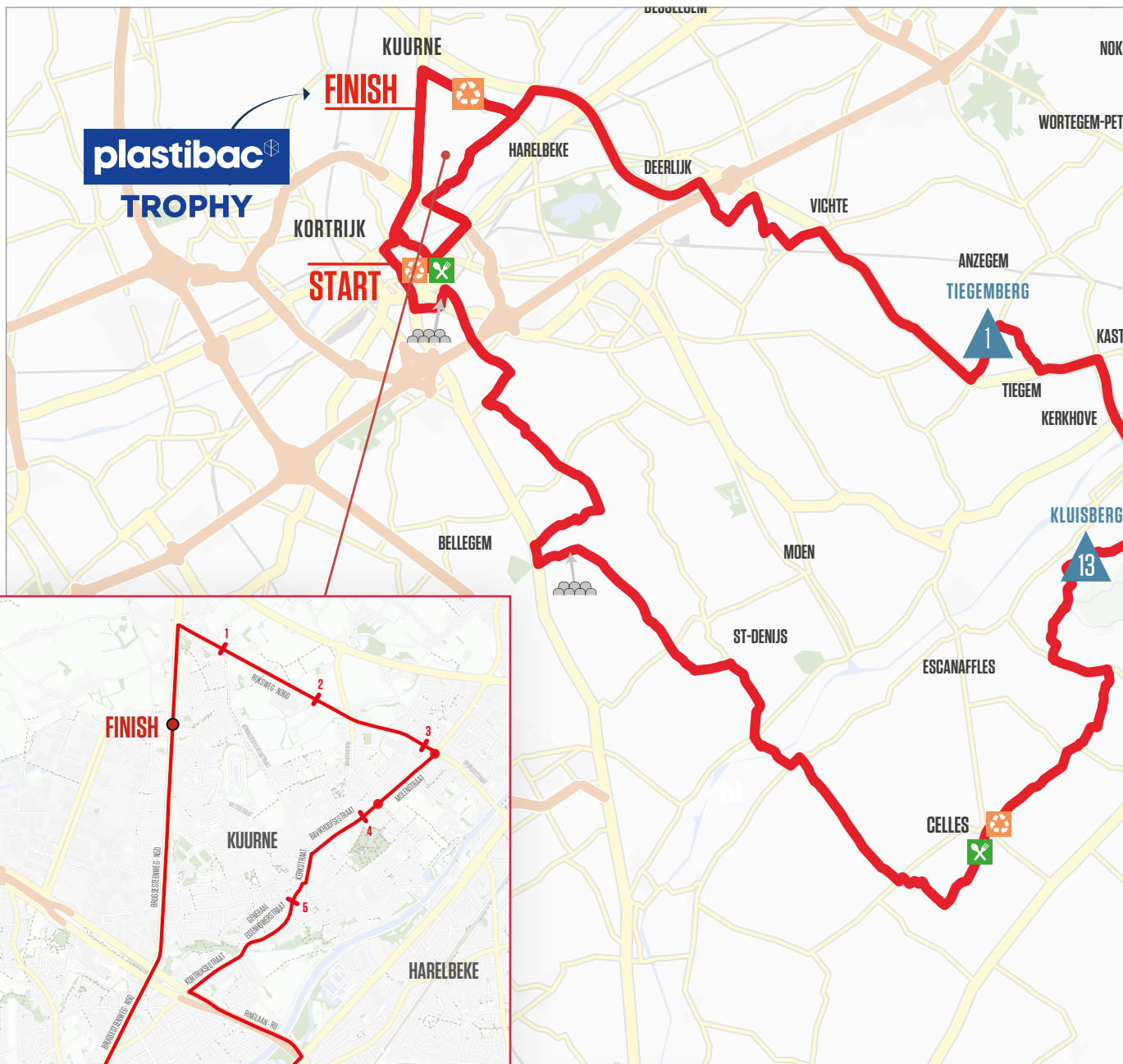
SOUDAL QUICK-STEP
(BEL)

11h50



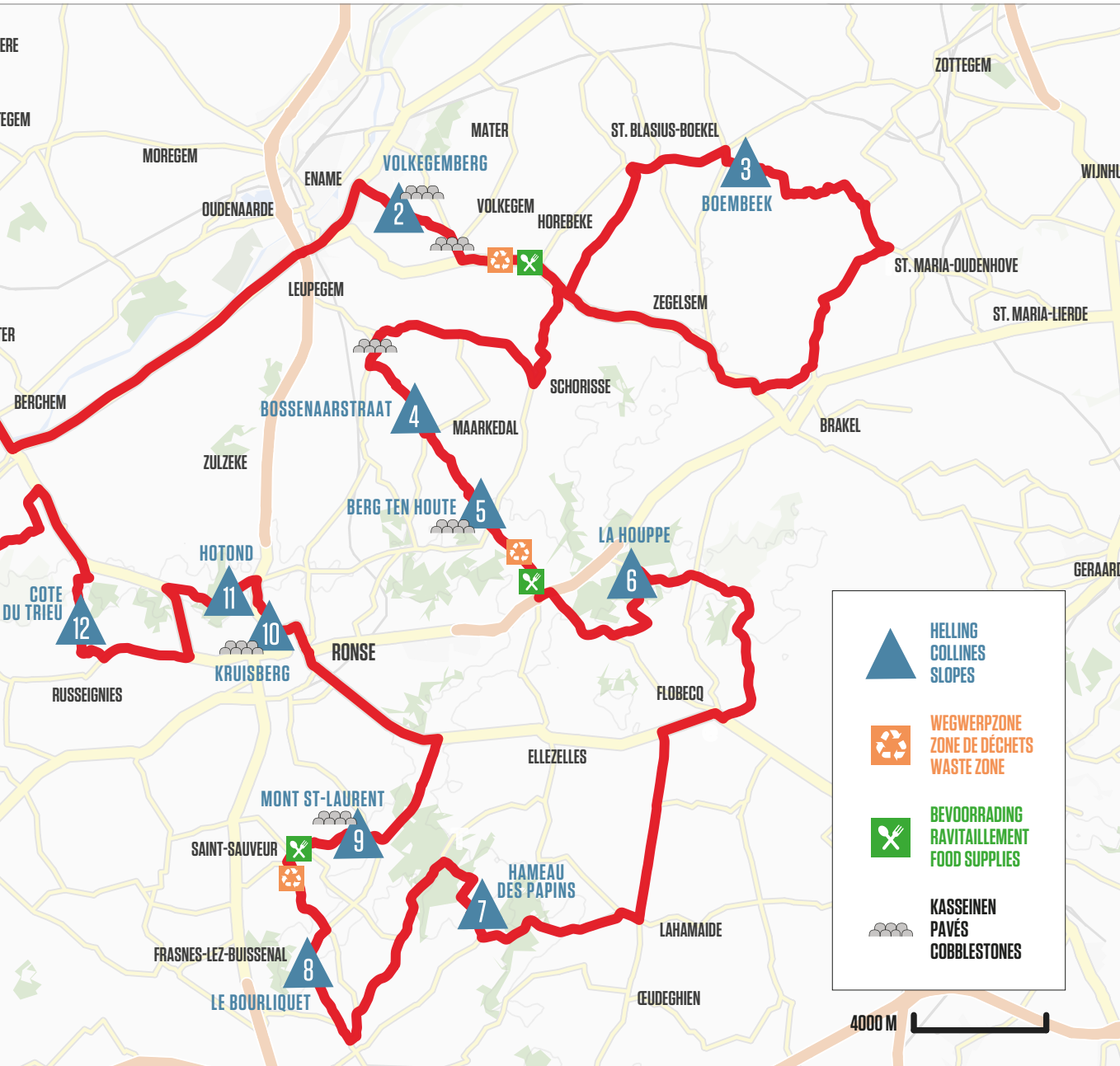
TEAM VISMA / LEASE A
BIKE (NED)

PLAN
PARCOURS / MAP

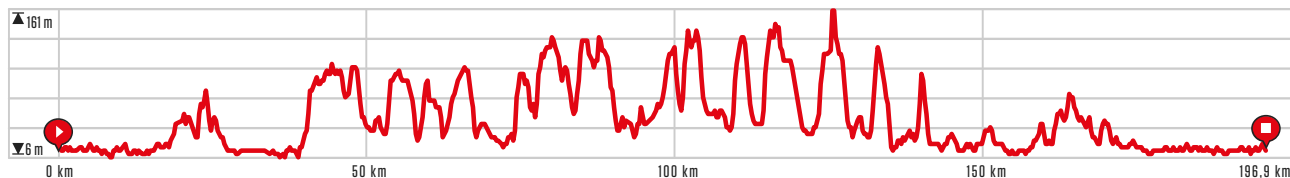

































STARTUUR 12U05
STARTPLAATS GROTE MARKT, KORTRIJK

AANKOMSTUUR 16U50
AANKOMSTPLAATS BRUGSESTEENWEG, KUURNE
AFSTAND 196,9 KM



PROFIEL



STAD - GEMEENTE		KM +	KM -	40 KM/H	42 KM/H	44 KM/H
WEST-VLAANDEREN						
KORTRIJK	 Officieuze start / Départ fictif / Unofficial start	0	7	12:05	12:05	12:05
	 Leiestraat	0	7	12:05	12:05	12:05
	 Brug over Leie	0,1	6,9	12:05	12:05	12:05
	 Budastraat	0,1	6,9	12:05	12:05	12:05
	 Budabrug	0,5	6,5	12:06	12:06	12:06
	 Overleiestraat	0,5	6,5	12:06	12:06	12:06
	 Brugsestraat (R36)	0,8	6,2	12:06	12:06	12:06
	 Brugsesteenweg (N50)	1,1	5,9	12:07	12:07	12:07
	 Dwarsen R8	2,3	4,7	12:09	12:09	12:09
KUURNE	 Brugsesteenweg (N50)	2,4	4,6	12:09	12:09	12:09
	 Passage Finish	4,4	2,6	12:14	12:14	12:14
	 Rijksweg (N36d)	5,2	1,8	12:15	12:15	12:15
OFFICIËLE START / DÉPART OFFIËL / OFFICIAL START NA 7 KM NEUTRALISATIE / APRES 7 KM DE NEUTRALISATION / AFTER 7 KM DE NEUTRALISATION						
	 Rijksweg (N36d)	0	196,9	12:20	12:20	12:20
HARELBEKE	 Rijksweg (N36d)	0,1	196,8	12:20	12:20	12:20
	 Bavikhoofsestraat	0,5	196,4	12:20	12:20	12:20
	 Ringlaan (N36)	1,2	195,7	12:21	12:21	12:21
	 Tunnel onder N43	2,3	194,6	12:23	12:23	12:23
	 Ringlaan (N36)	2,8	194,1	12:24	12:24	12:23
DEERLIJK	 Ringlaan (N36)	3,7	193,2	12:25	12:25	12:25
	 Pontstraat	6,2	190,7	12:27	12:27	12:27
	 Brug over E17	6,5	190,4	12:28	12:28	12:28
	 Pontstraat	6,6	190,3	12:29	12:29	12:28
	 Klijtstraat	6,8	190,1	12:30	12:30	12:30
	 Wafelstraat	7,4	189,5	12:31	12:31	12:30
	 Olekenbosstraat	8,4	188,5	12:33	12:32	12:31
ANZEGEM - VICHTE	 Olekenbosstraat	9,2	187,7	12:33	12:33	12:32
	 Lendedreef	9,3	187,6	12:35	12:34	12:34
	 Beukenhofstraat	10,2	186,7	12:35	12:34	12:34
	 Peter Benoitstraat (N36)	11	185,9	12:36	12:35	12:35
ANZEGEM - INGOOIGEM	 Ingooigemstraat (N36)	12,3	184,6	12:37	12:36	12:36
	 Ingooigemplaats (N36)	13,7	183,2	12:39	12:38	12:38
	 Stijn Steuvelsstraat (N36)	14,3	182,6	12:40	12:39	12:38
ANZEGEM - TIEGEM	 Hellestraat	16	180,9	12:42	12:40	12:40
	1. TIEGEMBERG · 1400 m · gem. 4 % · max. 8 %	17,5	179,4	12:46	12:44	12:43
	 Tiegemberg (N494)	17,5	179	12:46	12:44	12:43
	 Kapellestraat (N494)	18,3	178,6	12:47	12:44	12:43
	 Oostdorp (N36)	19,1	177,8	12:48	12:46	12:45
ANZEGEM - KASTER	 Tiegemstraat (N36)	20,1	176,8	12:50	12:47	12:46
	 Scheldestraat (N36)	20,5	176,4	12:51	12:48	12:47
AVELGEM - KERKHOVE	 Bruggesteenweg (N36)	21,3	175,6	12:51	12:49	12:48

STAD - GEMEENTE		KM +	KM -	40 KM/H	42 KM/H	44 KM/H
	Brugstraat (N8)					
	Brug over Schelde					
OOST-VLAANDEREN						
KLUISBERGEN - BERCHEM	Oudenaardebaan (N8)	22,8	174,1	12:53	12:51	12:49
UDENAARDE - LEUPEGEM	Berchemweg (N8)	26,1	170,8	12:58	12:56	12:54
KM 30						
	Leupegemstraat (N8)	30,9	166	13:05	13:03	13:01
	Passage à niveau (11h13/12h43)	31,2	165,7	13:05	13:03	13:01
	Leupegemstraat (N8)	31,2	165,7	13:05	13:03	13:01
UDENAARDE	Aalststraat (N46)	31,5	165,4	13:06	13:04	13:02
	Wijnendale (N46)	32,2	164,7	13:07	13:05	13:03
	Rekkemstraat	33,1	163,8	13:09	13:06	13:04
	Volkegemberg	34,4	162,5	13:11	13:09	13:06
2. VOLKEGEMBERG • 1000 m • gem. 5,1 % • max. 8,5 %						
	Volkegemberg	35,6	161,3	13:13	13:10	13:08
	Holleweg - 0,7 km kasseien	35,6	161,3	13:13	13:10	13:08
	Hauwaart (N8)	36,3	160,6	13:14	13:11	13:09
START WEGWERPZONE / ZONE DE DÉCHETS / WASTE ZONE		36,3	160,6	13:14	13:11	13:09
HOREBEKE	Heerweg (N8)	38,1	158,8	13:17	13:14	13:11
START BEVOORRADING / RAVITAILLEMENT / FOOD SUPPLIES		38,1	158,8	13:17	13:14	13:11
END BEVOORRADING / RAVITAILLEMENT / FOOD SUPPLIES		39,1	157,8	13:20	13:17	13:15
END WEGWERPZONE / ZONE DE DÉCHETS / WASTE ZONE		40,4	156,5	13:20	13:17	13:15
BRAKEL - ZEGELSEM	Oudenaardsestraat (N8)	40,4	156,5	13:20	13:17	13:15
BRAKEL	Kleibergstraat (N8)	42,7	154,2	13:24	13:20	13:18
	Meerbeekstraat	44,4	152,5	13:26	13:23	13:20
	Driehoekstraat	45,2	151,7	13:27	13:24	13:21
	Watermolenstraat (N462)	46	150,9	13:27	13:24	13:21
	Moriaanstraat (N462)	46,1	150,8	13:27	13:24	13:21
	Molenberg (N462)	46,5	150,4	13:29	13:26	13:23
	Kasteeldreef (N462)	47,5	149,4	13:31	13:27	13:24
ZOTTEGEM - ST.MARIA OUDENHOVE	Brakelstraat (N462)	48,8	148,1	13:33	13:29	13:26
	Oudenhovestraat	49,7	147,2	13:34	13:31	13:27
	Sint-Goriksstraat	50,5	146,4	13:36	13:32	13:29
ZOTTEGEM - ST.GORIKS OUDENHOVE	Sint-Goriksstraat	50,7	146,2	13:36	13:32	13:29
	Langendries	51	145,9	13:36	13:32	13:29
BRAKEL - MICHELBEKE	Boembeke	53,1	143,8	13:39	13:35	13:32
ZWALM - ROZEBEKE	Boembeekstraat	53,3	143,6	13:39	13:35	13:32
	Sint-Annastraat	54,2	142,7	13:41	13:37	13:33
	Vijflindentaan	54,3	142,6	13:41	13:37	13:33
3. BOEMBEEK • 1100 m • gem. 4,8 % • max. 8,2 %						
ZWALM	Hooglaan (N415)	55,2	141,7	13:42	13:38	13:35
	Boekelbaan (N454)	55,4	141,5	13:43	13:39	13:35
HOREBEKE	Meersestraat	57,7	139,2	13:46	13:42	13:38
	Sint-Kornelisplein	59,8	137,1	13:49	13:45	13:41

STAD - GEMEENTE			KM +	KM -	40 KM/H	42 KM/H	44 KM/H
	↑ Bovenstraat		59,9	137	13:49	13:45	13:41
	→ Heerweg (N8)		61,2	135,7	13:51	13:47	13:43
	← Stene (N454)		61,5	135,4	13:51	13:47	13:43
MAARKEDAL - SCHORISSE	↑ Zottegemstraat (N454)		63,1	133,8	13:54	13:50	13:46
	→ Schorissestraat (N457)		64,2	132,7	13:56	13:51	13:47
MAARKEDAL - MAARKE - KERKEM	↑ Maarkeweg (N457)		65,3	131,6	13:57	13:53	13:49
MAARKEDAL - ETIKHOVE	↑ Gansbeekstraat (N457)		67,5	129,7	14:01	13:56	13:52
	← Gieterijstraat - 300m kasseien		68,4	128,5	14:02	13:57	13:53
	← Etikhovestraat		68,7	128,2	14:03	13:58	13:53
	↑ Nederholbeekstraat - 300m kasseien		68,9	128	14:03	13:58	13:53
	← Onderbossenaarstraat		69,3	127,6	14:03	13:58	13:53
	→ Bossenaarstraat		70,1	126,8	14:05	14:00	13:55
	← Langekouter		70,1	126,8	14:05	14:00	13:55
4. BOSSENAARSTRAAT · 1300 m · gem. 5,6 % · max. 9 %			70,6	126,3	14:05	14:00	13:55
	↑ Aatse Heerweg		70,9	126	14:06	14:01	13:56
	← Kerkemstraat		71,5	125,4	14:07	14:02	13:57
	→ Delfdries	 	71,6	125,3	14:07	14:02	13:57
	↑ Ten Houtestraat		72,8	124,1	14:09	14:03	13:59
5. BERG TEN HOUTE · 1100 m · gem. 6,2 % · max. 13 %		 	74,3	122,6	14:11	14:06	14:01
	↑ Koekamerstraat		74,3	122,6	14:11	14:06	14:01
START WEGWERPZONE / ZONE DE DÉCHETS / WASTE ZONE			74,3	122,6	14:11	14:06	14:01
RONSE	↑ Koekamerstraat		75	121,9	14:12	14:07	14:02
START BEVOORADING / RAVITAILLEMENT / FOOD SUPPLIES			75	121,9	14:12	14:07	14:02
HENEGOUWEN / HAINAUT							
ELLEZELLES	↑ Quatre Vents		75,7	121,2	14:13	14:08	14:03
END BEVOORADING / RAVITAILLEMENT / FOOD SUPPLIES			75,7	121,2	14:13	14:08	14:03
END WEGWERPZONE / ZONE DE DÉCHETS / WASTE ZONE			76,4	120,5	14:14	14:09	14:04
	← Ninoofsesteenweg (N48)		76,4	120,5	14:14	14:09	14:04
	→ Quatre Vents (N520)		76,7	120,2	14:14	14:09	14:04
FLOBECQ	↑ Queneau (N520)		77,4	119,5	14:16	14:10	14:05
	← Queneau	 	78,7	118,2	14:18	14:12	14:07
	← Paillart		79,6	117,3	14:19	14:13	14:08
	↑ Houppe		80,7	116,2	14:21	14:15	14:10
6. LA HOUPPE · 1880 m · gem. 4,8 % · max. 10 %			81,3	115,6	14:21	14:16	14:10
	→ Houppe		81,3	115,6	14:21	14:16	14:10
	↑ Lumen	  	81,7	115,2	14:22	14:16	14:11
	↑ Bois	  	83	113,9	14:24	14:18	14:13
	↑ Motte		83,9	113	14:25	14:19	14:14
	↻ Potterée		84,7	112,2	14:27	14:20	14:15
	↑ Rue Père Cambier		87,1	109,8	14:30	14:24	14:18
	↑ Rue de la Gare		87,4	109,5	14:30	14:24	14:18
	↑ Place André Nouille		87,7	109,2	14:30	14:24	14:18
	→ Place (N57)		87,8	109,1	14:31	14:25	14:19
	← Rue de docteur Degrave (N57)		88	108,9	14:31	14:25	14:19
ELLEZELLES	↑ Chemin des Carmes (N57)		88,8	108,1	14:33	14:26	14:21

STAD - GEMEENTE		KM +	KM -	40 KM/H	42 KM/H	44 KM/H		
	← Paradis	89,3	107,6	14:33	14:26	14:21		
	↑ Anaise	89,9	107	14:34	14:28	14:22		
	↑ Chaussée Brunehault	91,6	105,3	14:37	14:30	14:24		
	↑ Chaussée Brunehault	93,5	103,4	14:40	14:33	14:27		
	→ Rue de Cornet (N529)	93,8	103,1	14:40	14:33	14:27		
FRASNES-LEZ-AVAING	← Rue de la Folie (N529)	94,2	102,7	14:41	14:34	14:28		
	↑ Rue Pironche (N529)	96,5	100,4	14:44	14:37	14:31		
	→ Hameau des Papin	97,9	99	14:46	14:39	14:33		
7. HAMEAU DES PAPIN - 1200 m - gem. 6,6 % - max. 16,2 %				99,1	97,8	14:48	14:41	14:35
	→ Rue du dieu des monts	99,1	97,8	14:48	14:41	14:35		
	← Rue Houssière	99,6	97,3	14:49	14:42	14:35		
	← Rue Grandrieu	100,4	96,5	14:50	14:43	14:36		
	↑ Rue de Lusseignies	103,5	93,4	14:55	14:47	14:41		
	↑ Rue de Ramponneau	104,7	92,2	14:57	14:49	14:42		
	→ Place de la liberté	105,3	91,6	14:57	14:49	14:42		
	→ Rue de Marais Gauquier	105,5	91,4	14:57	14:49	14:42		
	↑ Rue Favarte	105,9	91	14:58	14:51	14:44		
	↑ Rue Bourliquet	106,4	90,5	14:59	14:51	14:44		
8. LE BOURLIQUET - 1300 m - gem. 6,8 % - max. 15,3 %				107,5	89,4	15:01	14:53	14:46
	→ Rue de la Croissette	107,5	89,4	15:01	14:53	14:46		
	← Rue Aulnoit	108,5	88,4	15:02	14:54	14:47		
START WEGWERPZONE / ZONE DE DÉCHETS / WASTE ZONE		110	86,9	15:05	14:57	14:50		
	← Place De Saint-Sauveur	110,4	86,5	15:05	14:57	14:50		
	→ Rue des Combattans	110,5	86,4	15:05	14:57	14:50		
START BEVOORRADING / RAVITAILLEMENT / FOOD SUPPLIES				110,6	86,3	15:05	14:57	14:50
	↑ Rue Tour Notre-Dame	110,7	86,2	15:05	14:57	14:50		
END BEVOORRADING / RAVITAILLEMENT / FOOD SUPPLIES				111,3	85,6	15:06	14:58	14:51
	→ Mont Saint-Laurent	111,3	85,6	15:06	14:58	14:51		
END WEGWERPZONE / ZONE DE DÉCHETS / WASTE ZONE		111,6	85,3	15:06	14:58	14:51		
	↻ Rue Vertes Feuilles	112,1	84,8	15:08	15:00	14:52		
9. MONT SAINT-LAURENT - 1300 m - gem. 7,8 % - max. 17 %				112,6	84,3	15:08	15:00	14:53
RICHTING/DIR ELLEZELLES	← Rue de Beau Site	112,6	84,3	15:08	15:00	14:53		
ELLEZELLES	↑ Tombelle	114	82,9	15:11	15:02	14:55		
	↑ Rue Maclinoire	115,2	81,7	15:12	15:04	14:57		
	← Rue de Renaix (N57)	115,6	81,3	15:12	15:04	14:57		
OOST-VLAANDEREN								
RONSE	↑ Elzeelsesteenweg (N57)	116	80,9	15:14	15:05	14:58		
	↑ Elzelestraat (N57)	118,6	78,3	15:17	15:09	15:01		
	↑ Verlorenstraat (N57)	119,1	77,8	15:18	15:10	15:02		
	↑ Veemarkt (N57)	119,2	77,7	15:18	15:10	15:02		
	↑ Bruul	119,4	77,5	15:18	15:10	15:02		
	↑ Stefaan-Modest Glorieuxlaan	119,6	77,3	15:18	15:10	15:02		
	← Broeke	120,1	76,8	15:20	15:11	15:03		
	→ Oudestraat	120,6	76,3	15:20	15:11	15:03		
	→ Kruisstraat (N60)	121,5	75,4	15:22	15:13	15:03		

STAD - GEMEENTE		KM +	KM -	40 KM/H	42 KM/H	44 KM/H
10. KRUISBERG · 1400 m · gem. 5,3 % · max. 10,9 %		121,5	75,4	15:22	15:13	15:05
← Zandstraat (N425)		122,1	74,8	15:23	15:14	15:06
11. HOTOND · 1200 m · gem. 3,1 % · max. 9 %		123,2	73,7	15:24	15:15	15:07
↑ Zandstraat (N425)		123,2	73,7	15:24	15:15	15:07
← Berchemsesteenweg (N36)		124,5	72,4	15:26	15:17	15:09
→ Rozenaaksesteenweg		126,2	70,7	15:29	15:20	15:12
HENEGOUWEN / HAINAUT						
RUSSEIGNIES	↑ Chaussée de Renaix	127,7	69,2	15:31	15:22	15:14
	→ Rue des Chapelles	128,3	68,6	15:32	15:23	15:14
	→ Rue du Trieu	129	67,9	15:33	15:24	15:15
12. COTE DU TRIEU · 1260 m · gem. 7 % · max. 13 %		130,7	66,2	15:36	15:26	15:18
OOST-VLAANDEREN						
KLUISBERGEN	→ Drogenbroodstraat	130,7	66,2	15:36	15:26	15:18
	← Ronde van Vlaanderenstraat	131	65,9	15:36	15:26	15:18
	← Ronsebaan (N36)	131,4	65,5	15:37	15:27	15:19
	← Kieverstraat	133,4	63,5	15:40	15:30	15:21
	→ Hoogweg	134,5	62,4	15:41	15:32	15:23
	← T-kruispunt - Li Hoogweg volgen	135,3	61,6	15:42	15:33	15:24
	↑ Hoogweg	136,1	60,8	15:44	15:34	15:25
	← Hoogweg	136,4	60,5	15:44	15:34	15:25
	→ Hoogweg	136,5	60,4	15:44	15:34	15:25
KLUISBERGEN - RUIEN	↑ Buissestraat	137	59,9	15:45	15:35	15:26
	→ Bergstraat	137,5	59,4	15:46	15:36	15:27
13. KLUISBERG · 1100 m · gem. 6% · max. 11%		138,1	58,8	15:47	15:37	15:28
JOWAN KLUISBERGPREMIE						
	→ Bergstraat	138,1	58,8	15:47	15:37	15:28
HENEGOUWEN / HAINAUT						
MONT-DE-L'ENCLUS	← Enclus du Haut	138,1	58,8	15:47	15:37	15:28
	← Rue de la Montagne	138,9	58	15:48	15:38	15:29
	→ Rue des Résistants	139,1	57,8	15:48	15:38	15:29
MONT-DE-L'ENCLUS - ORROIR	← Chaussée de la libération	139,5	57,4	15:48	15:38	15:29
	↑ Place d' Orroir	139,5	57,4	15:48	15:38	15:29
	↑ Rue Couture d' Orroir	139,9	57	15:49	15:39	15:30
	→ Rue St. Pierre	140,8	56,1	15:51	15:41	15:31
	↑ Bas Rejet	141,4	55,5	15:52	15:41	15:31
	→ Haut Chemin	142,9	54	15:54	15:44	15:34
	← Chemin du Carnois	143,2	53,7	15:54	15:44	15:34
CELLES	↑ Rue de la Feuillerie	145,1	51,8	15:57	15:47	15:37
START WEGWERPZONE / ZONE DE DÉCHETS / WASTE ZONE						
	→ Rue Provinciale (N391)	145,9	51	15:58	15:48	15:38
	← Rue de l'Eglise	146	50,9	15:58	15:48	15:38
START BEVOORRADING / RAVITAILLEMENT / FOOD SUPPLIES						
	↑ Rue Leclercqz	146,1	50,8	15:58	15:48	15:38
END BEVOORRADING / RAVITAILLEMENT / FOOD SUPPLIES						
		146,7	50,2	16:00	15:49	15:39
END WEGWERPZONE / ZONE DE DÉCHETS / WASTE ZONE						
	→ Bacotterie	148,7	48,2	16:03	15:52	15:42

STAD - GEMEENTE		KM +	KM -	40 KM/H	42 KM/H	44 KM/H
	Rue Haute	148,8	48,1	16:03	15:52	15:42
	Rue Aride	150,1	46,8	16:05	15:54	15:44
	Rue du Bois Cahu	150,2	46,7	16:05	15:54	15:44
	Rue de la Gare	152	44,9	16:08	15:57	15:47
	Guermignies	154	42,9	16:11	15:59	15:49
	Rue D'Helchin (N393)	154,3	42,6	16:11	15:59	15:49
WEST-VLAANDEREN						
	Brug over Schelde	154,7	42,2	16:12	16:00	15:50
SPIERRE-HELKIJN	Brugstraat (N393)	154,7	42,2	16:12	16:00	15:50
	Gemeenteplein	155,1	41,8	16:12	16:00	15:50
	Kerkstraat (N393)	155,1	41,8	16:12	16:00	15:50
	Doornikseweg (N353)	155,4	41,5	16:13	16:01	15:51
	Stationsstraat	155,4	41,5	16:13	16:01	15:51
	Stationsstraat	156	40,9	16:14	16:02	15:52
ZWEVEGEM - SINT-DENIJS	Helkijnstraat	157	39,9	16:15	16:04	15:54
	Jolainstraat	157,4	39,5	16:16	16:04	15:54
	Kaveiestraat	158,3	38,6	16:17	16:06	15:55
	Zandbeekstraat	159,1	37,8	16:18	16:07	15:56
	Beerbosstraat	162,3	34,6	16:23	16:11	16:01
KORTRIJK - BELLEGEM	Beerbosstraat - 500m kasseien	162,8	34,1	16:24	16:12	16:01
	Doornikserijksweg (N50)	163,3	33,6	16:24	16:12	16:01
	Perykelstraat	163,8	33,1	16:25	16:13	16:03
	Perykelstraat	164,5	32,4	16:26	16:14	16:04
	Perykelstraat	164,9	32	16:26	16:14	16:04
ZWEVEGEM - SINT-DENIJS	Perykelstraat	165,1	31,8	16:26	16:14	16:04
	Laatste Oortje	165,6	31,3	16:28	16:16	16:05
	Evangelieboomstraat	167	29,9	16:30	16:18	16:07
KORTRIJK	Sint-Denijsseweg	168,2	28,7	16:32	16:20	16:09
	Schaapsdreef	169,5	27,4	16:34	16:22	16:11
	Ambassadeur Baertlaan	169,6	27,3	16:34	16:22	16:11
	Bad Godesberglaan	170,4	26,5	16:35	16:23	16:12
	Maandagweg	171,2	25,7	16:36	16:24	16:13
	Beekstraat	171,8	25,1	16:37	16:25	16:14
	Hugo Verriestlaan	172,3	24,6	16:38	16:26	16:14
	Graaf Boudewijn IX-Laan	173	23,9	16:39	16:27	16:15
	Filips van de Elzaslaan	173,3	23,6	16:39	16:27	16:15
	Toekomststraat	173,7	23,2	16:40	16:28	16:16
	Doorniksewijk (N50)	174	22,9	16:40	16:28	16:16
	Tunnel onder spoorweg	174,3	22,6	16:41	16:28	16:17
	Doorniksestraat	174,4	22,5	16:41	16:28	16:17
	Grote Markt	174,7	22,2	16:42	16:29	16:18
	Onze-Lieve-Vrouwestraat	174,8	22,1	16:42	16:29	16:18
	Groeningestraat	175	21,9	16:42	16:29	16:18
	Plein	175,3	21,6	16:42	16:29	16:18
START WEGWERPZONE / ZONE DE DÉCHETS / WASTE ZONE		175,3	21,6	16:42	16:29	16:18
	Gentsestraat	175,5	21,4	16:43	16:30	16:19

STAD - GEMEENTE			KM +	KM -	40 KM/H	42 KM/H	44 KM/H
	→	Gentsesteenweg (N43)					
			175,7	21,2	16:43	16:30	16:19
START BEVOORADING / RAVITAILLEMENT / FOOD SUPPLIES							
			175,7	21,2	16:43	16:30	16:19
END BEVOORADING / RAVITAILLEMENT / FOOD SUPPLIES							
			176,4	20,5	16:45	16:32	16:21
END WEGWERPZONE / ZONE DE DÉCHETS / WASTE ZONE							
			176,9	20	16:45	16:32	16:21
HARELBEKE	←	R8					
			176,9	20	16:45	16:32	16:21
KUURNE	↑	R8					
			177	19,9	16:45	16:32	16:21
	→	Kortrijksestraat					
			178	18,9	16:47	16:34	16:22
	↑	Generaal Eisenhowerstraat					
			178,8	18,1	16:48	16:35	16:23
	↑	Kerkstraat					
			179,3	17,6	16:48	16:36	16:24
	→	Bavikhoofsestraat					
			179,6	17,3	16:48	16:36	16:24
HARELBEKE	↑	Molenstraat					
			180,5	16,4	16:50	16:37	16:26
	←	Rijksweg (N36d)					
			181	15,9	16:51	16:38	16:26
KUURNE	↑	Rijksweg (N36d)					
			181,6	15,3	16:52	16:39	16:27
WEGWERPZONE / ZONE DE DÉCHETS / WASTE ZONE							
	←	Brugsesteenweg (N50)					
			183,4	13,5	16:55	16:41	16:30
AANKOMSTLIJN / LIGNE D'ARRIVEE (+ 1 PLAATSELIJKE RONDE VAN 12,7 KM)							
			184,2	12,7	16:56	16:43	16:31
plastibac® TROPHEE							
	↑	Brugsesteenweg (N50)					
			184,2	12,7	16:56	16:43	16:31
	↑	Dwarsen R8					
			186,2	10,7	16:59	16:45	16:33
KORTRIJK	↑	Brugsesteenweg (N50)					
			186,3	10,6	16:59	16:45	16:33
	←	Roterijstraat					
			187,2	9,7	17:00	16:47	16:35
	←	Burg. Vercruysselaaan (R36)					
			187,5	9,4	17:00	16:47	16:35
	⚠	Brug over Leie					
			187,8	9,1	17:01	16:48	16:36
	↑	Minister Liebaertlaan					
			188	8,9	17:01	16:48	16:36
	←	Gentsesteenweg (N43)					
			188,4	8,5	17:02	16:49	16:36
HARELBEKE	←	R8					
			189,6	7,3	17:04	16:50	16:38
KUURNE	↑	R8					
			189,7	7,2	17:04	16:50	16:38
	→	Kortrijksestraat					
			190,7	6,2	17:06	16:52	16:40
	↑	Generaal Eisenhowerstraat					
			191,5	5,4	17:07	16:53	16:41
	↑	Kerkstraat					
			192	4,9	17:08	16:54	16:41
	→	Bavikhoofsestraat					
			192,3	4,6	17:08	16:54	16:41
HARELBEKE	↑	Molenstraat					
			193,2	3,7	17:09	16:56	16:43
	←	Rijksweg (N36d)					
			193,7	3,2	17:10	16:56	16:44
KUURNE	↑	Rijksweg (N36d)					
			194,3	2,6	17:11	16:57	16:44
WEGWERPZONE / ZONE DE DÉCHETS / WASTE ZONE							
	←	Brugsesteenweg (N50)					
			194,3	2,6	17:11	16:57	16:44
	←	Brugsesteenweg (N50)					
			196,1	0,8	17:14	17:00	16:47
AANKOMST / ARRIVEE / ARRIVAL							
			196,9	0,00	17:15	17:01	16:48

Afleiding volgwagens: op 1,2 km van de aankomstlijn links

Déviation des voitures suiveuses : à 1,2 km de la ligne d'arrivée à gauche

Following vehicles diversion: turn left 1.2 km from the finish line

Legende		Rondpunt / Rond point		Helling / Collines / Slopes		Wegversmalling / Route se rétrécit
		Links / A gauche		Vluchtheuvel / Ilot directionnel		Verkeerslichten / Feux de circulation
		Rechts / A droite		Doortocht trein / Passage à niveau		Brug / Pont / Bridge
		Rechtdoor / Tout droit		Asverschuiving		Tunnel
		Kasseien / Pavés / Cobblestones				

SHIMANO

Powered by:

Libéma

Profrcycling



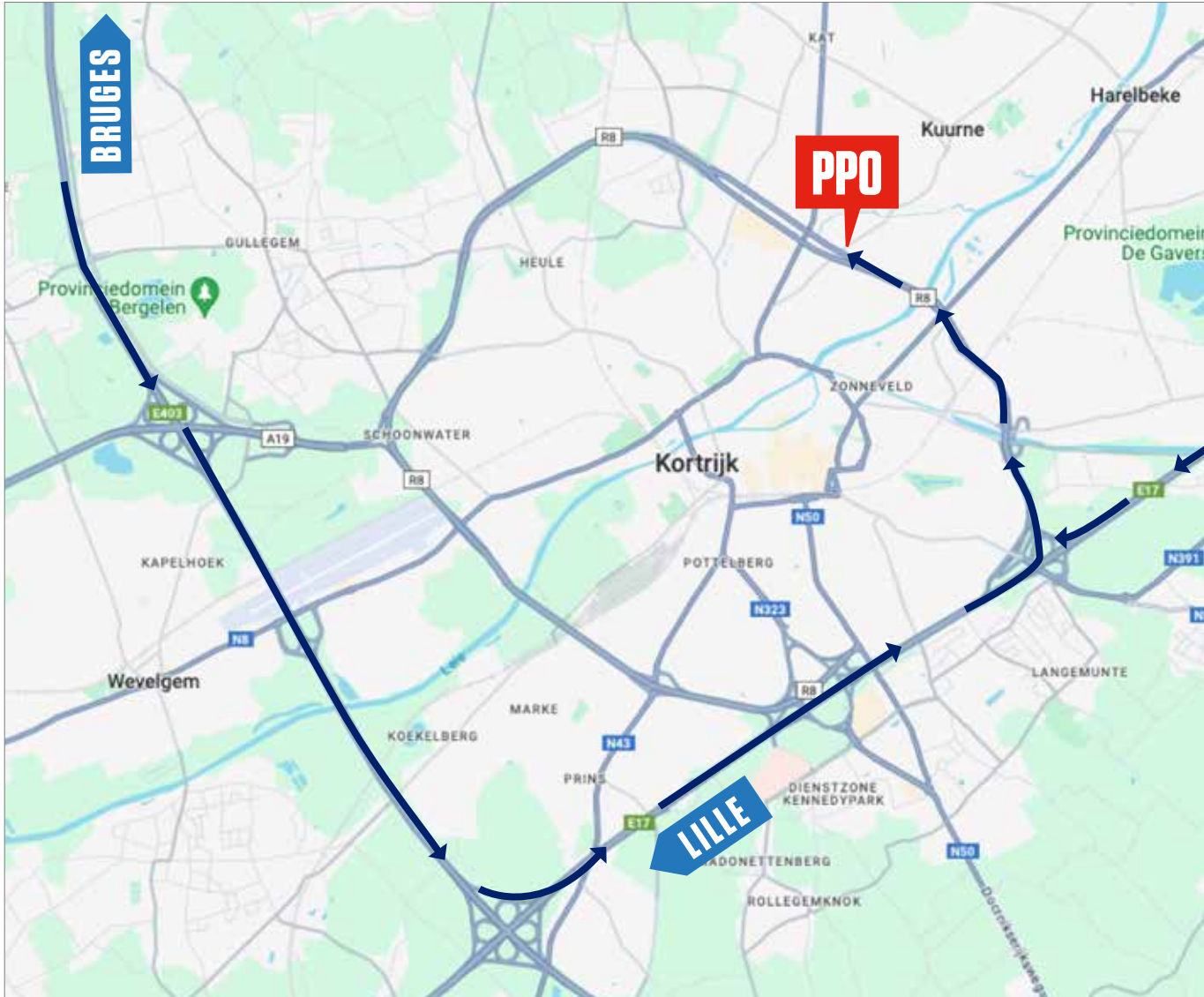
Libéma en Shimano 210x148 2025.indd 1

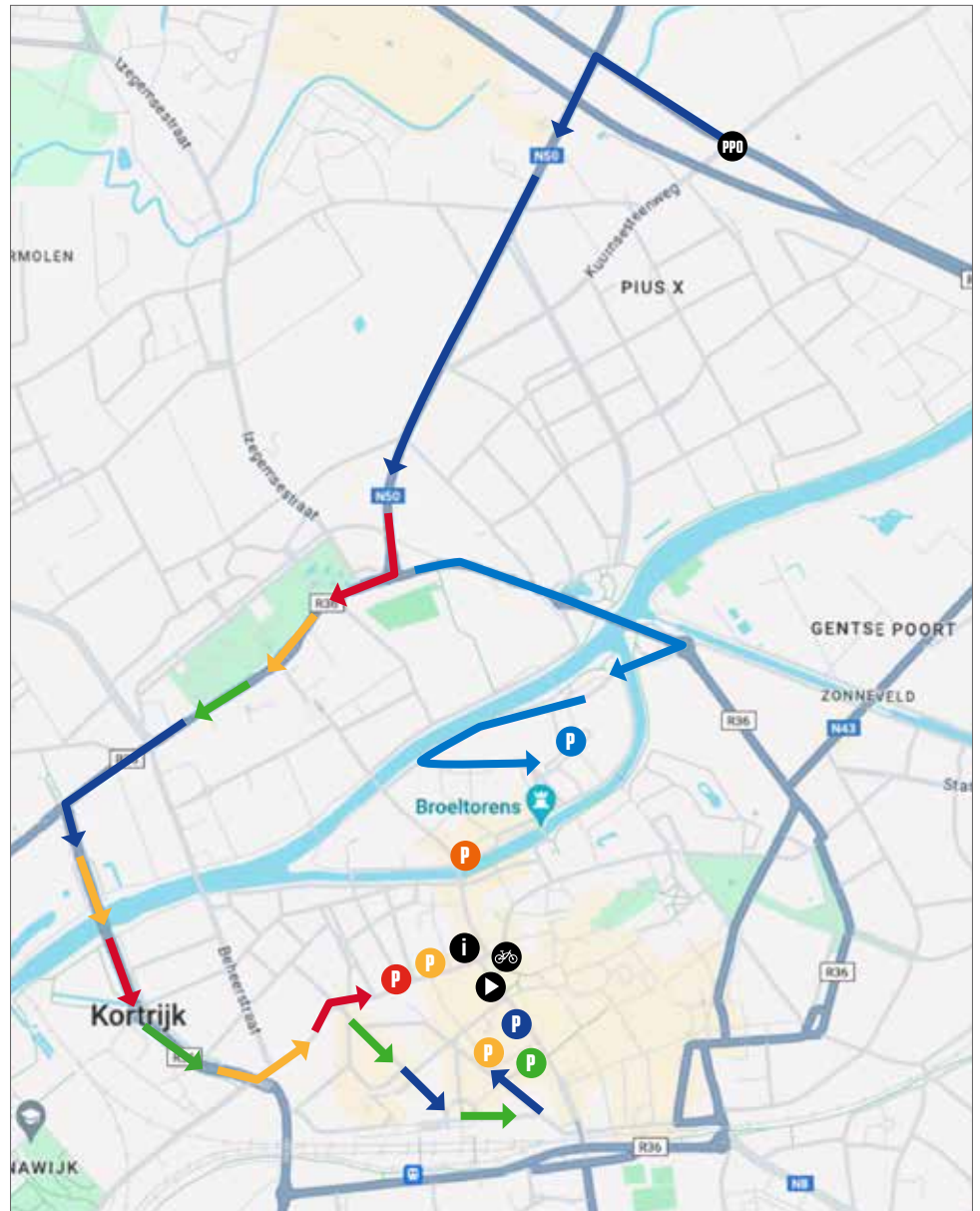
**ONE
TEAM ONE
SHIMANO**

Shimano ondersteunt al
sinds 2001 alle renners in
de koers met de neutrale
materiaal service.

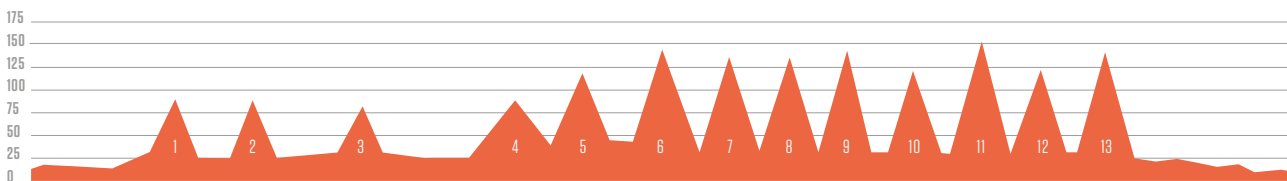


KRUISPUNT / CARREFOUR / INTERSECTION **R8-KORTRIJKSESTRAAT**





- | | | |
|--------------------------|-------------------|--------------------|
| Teamzone Men Elite | Start | Route to team zone |
| Parking pers | Permanence | Parking route |
| Parking volgers | Team presentation | |
| Parking organisatie | PPO | |
| Parking VIP | | |
| Parking politie/marshals | | |



1 TIEGEMBERG

gemeente	Tiegem
lengte	1400 m
hoogte start	28 m
hoogte top	82 m
hoogteverschil	54 m
gemiddeld stijgingspercentage	4 %
maximum stijgingspercentage	8 %

2 VOLKEGEMBERG 

gemeente	Oudenaarde
lengte	1000 m
hoogte start	38 m
hoogte top	89 m
hoogteverschil	51 m
gemiddeld stijgingspercentage	5,1 %
maximum stijgingspercentage	8,5 %

3 BOEMBEEK

gemeente	Zwalm
lengte	1100 m
hoogte start	27 m
hoogte top	79 m
hoogteverschil	52 m
gemiddeld stijgingspercentage	4,8 %
maximum stijgingspercentage	8,2 %

4 BOSSENAARSTRAAT

gemeente	Etikhove/Maarkedal
lengte	1300 m
hoogte start	26 m
hoogte top	82 m
hoogteverschil	56 m
gemiddeld stijgingspercentage	5,6 %
maximum stijgingspercentage	9 %

5 BERG TEN HOUTE 

gemeente	Maarkedal
lengte	1100 m
hoogte start	47 m
hoogte top	116 m
hoogteverschil	69 m
gemiddeld stijgingspercentage	6,2 %
maximum stijgingspercentage	13 %

6 LA HOUPPE

gemeente	Flobecq
lengte	1880 m
hoogte start	61 m
hoogte top	141 m
hoogteverschil	80 m
gemiddeld stijgingspercentage	4,8 %
maximum stijgingspercentage	10 %

7 HAMEAU DES PAPINS

gemeente	Frasnes-lez-Anvaing
lengte	1200 m
hoogte start	57 m
hoogte top	135 m
hoogteverschil	81 m
gemiddeld stijgingspercentage	6,6 %
maximum stijgingspercentage	16,2 %

8 LE BOURLIQUET

gemeente	Frasnes-lez-Anvaing
lengte	1300 m
hoogte start	42 m
hoogte top	130 m
hoogteverschil	88 m
gemiddeld stijgingspercentage	6,8 %
maximum stijgingspercentage	15,3 %

9 MONT SAINT-LAURENT 

gemeente	Frasnes-lez-Anvaing
lengte	1300 m
hoogte start	48 m
hoogte top	141 m
hoogteverschil	93 m
gemiddeld stijgingspercentage	7,8 %
maximum stijgingspercentage	17 %

10 KRUISBERG 

gemeente	Ronse
lengte	1400 m
hoogte start	32 m
hoogte top	122 m
hoogteverschil	90 m
gemiddeld stijgingspercentage	5,3 %
maximum stijgingspercentage	10,9 %

11 HOTOND

gemeente	Ronse
lengte	1200 m
hoogte start	22 m
hoogte top	150 m
hoogteverschil	137 m
gemiddeld stijgingspercentage	3,1 %
maximum stijgingspercentage	9 %

12 COTE DU TRIEU

gemeente	Mont de l'Enclus
lengte	1260 m
hoogte start	35 m
hoogte top	123 m
hoogteverschil	88 m
gemiddeld stijgingspercentage	7 %
maximum stijgingspercentage	13 %

13 KLUISBERG

gemeente	Kluisbergen
lengte	1100 m
hoogte start	27 m
hoogte top	140 m
hoogteverschil	113 m
gemiddeld stijgingspercentage	6,3 %
maximum stijgingspercentage	11 %

KASSEIEN / PAVÉE / COBBLES 

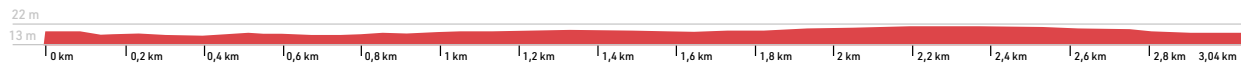
- Holleweg: 700 m
- Gieterijstraat - Etikhovestraat - Nederholbeekstraat: 600 m
- Beerbosstraat: 500 m
- Graaf Boudewijn IX-laan: 350 m

PLAN LOKALE RONDE - ELITE 1 RONDE
PARCOURS TOUR LOCAL - ELITE 1 TOUR / MAP LOCAL LAP - ELITE 1 TOUR

77^e KUURNE-BRUSSEL-KUURNE



Profiel laatste / dernier / last 3 km



Artikel 1: Organisatie

"Kuurne-Brussel-Kuurne" is een organisatie van Kon. Sportingclub Kuurne VZW volgens de reglementen van de Internationale Wielervedereniging (U.C.I.). Datum van de wedstrijd: 2 maart 2025.

Artikel 2: Deelname

"Kuurne-Brussel-Kuurne is open aan UCI World Tour Teams, UCI PRO Teams, UCI Continentale Teams, Belgische UCI professionele veldritten en het Belgische nationale team. volgens art. 2.1.005 van het U.C.I.-reglement. Het maximum aantal renners per ploeg is vastgesteld op **7** en minimum **5** renners, dit volgens art. 2.2.003 van het U.C.I.-reglement.

Artikel 3: Type van de wedstrijd en U.C.I.-klassement

Het is een wedstrijd klasse 1. PRO (European Continental Tour) en het puntenbarema is conform het UCI reglement, artikel 2.10.008: 200-150-125-100-85-70-60-50-40-35-30-25-20-15-10-5-5-5-5-5-5-5-5-5-5-5-5-3-3-3-3-3-3-3-3-3 en 3 punten.

Artikel 4: Permanentie

De permanentie voor de startformaliteiten vindt plaats op zaterdag 1 maart 2025, van 18u tot 21u in het Gemeentehuis Kuurne, Marktplaats 9, 8520 Kuurne.

De bevestiging van de deelnemers en het uitreiken van de rugnummers vindt plaats in de permanentie van 18u tot 19u30. De vergadering met de sportbestuurders, georganiseerd volgens art. 1.2.087 van het U.C.I.-reglement en in bijzijn van het College van Commissarissen, vindt plaats om 19u45 in het Gemeentehuis. De permanentie op zondag 2 maart 2025 vindt plaats aan de start in het stadhuis te 8500 Kortrijk, Grote Markt 54 en dit van 9u tot 12u30. De permanentie aan de aankomst vindt plaats in zaal St.-Pieter, Brugsesteenweg 309, 8520 Kuurne en dit van 13u tot 18u.

Artikel 5: Radio-Tour

De wedstrijd informatie wordt uitgezonden op frequentie **Kanaal 1: 164.63125 MHz**

Artikel 6: Neutrale wagens

De technische assistentie zal verzekerd worden door **Shimano** met **3 neutrale wagens en 1 neutrale moto**.

Artikel 7: Tijdslimiet

Alle renners welke de aankomstlijn overschrijden in een tijd hoger dan 8% van die van de winnaar van de wedstrijd worden niet in de uitslag opgenomen. Een verhoging van de tijdslimiet kan wegens uitzonderlijke omstandigheden door het College van Commissarissen in overleg met de organisator worden toegestaan. Omwille van veiligheidsredenen kan de tijdslimiet ten allen tijde verlaagd worden door de koersdirectie in samenspraak met het college van commissarissen.

Artikel 8: Klassement

Enkel het individueel tijdsklassement is van toepassing.

Artikel 9: Prijzenbedrag

Totaal prijzenbedrag: **€18.800**.

De onderverdeling in €: 7.515-3.760-1.875-935-745-565-565-375-375-190-190-190-190-190-190-190-190-190-190-190-190

Artikel 10: Antidopingcontrole

De antidopingcontrole heeft plaats in **KineKim, Brugsesteenweg 295, 8520 Kuurne (in de nabijheid van de aankomstlijn)**. De antidopingreglementering van de U.C.I alsook de Belgische en Vlaamse antidopingreglementering zijn van toepassing.

Artikel 11: Huldigingsceremonie

De eerste drie geklasseerde renners dienen zich aan te melden voor de huldigingsceremonie binnen de 10' na de aankomst. Na deze ceremonie zal de **winnaar** zich naar de PERSZAAL begeven in de onmiddellijke nabijheid van de aankomstlijn.

Een voorstelling van de verschillende ploegen zal plaats hebben op het podium aan de start. Alle renners van één en dezelfde ploeg dienen zich te melden op het juiste uur welke aan de Sportbestuurder de avond voor aanvang van de wedstrijd zal worden medegedeeld.

Artikel 11 bis: Speciale premie**Premie 1: Jowan Kluisbergpremie**

De renner die als eerste de 13^{de} helling (Kluisberg - km 135,1) van de wedstrijd overschrijdt zal een premie ontvangen van **€ 1.250**. De winnaar dient zich na zijn aankomst naar het huldigingspodium te begeven voor ontvangst van deze premie die zal worden overhandigd door de **schenker Jowan**.

Premie 2: Plastibac Trophee

Aan de renner welke als eerste de aankomstlijn overschrijdt bij aanvang van de plaatselijke ronde zal een premie worden uitgereikt van **€2.500**. De winnaar dient zich na zijn aankomst naar het huldigingspodium te begeven voor ontvangst van deze premie die zal worden overhandigd door de **schenker PLASTIBAC**.

Artikel 12: Straffenbarema

Het straffenbarema van het U.C.I.-reglement is het enige van toepassing.

Artikel 13: Milieu en bevoorrading

Er zijn 7 afvalzones en 5 bevoorradingzones.

Afvalzones:

- km 36,3 Oudenaarde
- km 74,3 Maarkedal
- km 110 Frasnes-Les-Anvaing
- km 145,6 Celles
- km 175,3 Kortrijk
- km 181,6 Kuurne
- km 194,3 Kuurne

Bevoorrading

- km 38 Horebeke
- km 75 Maarkedal
- km 110,6 Frasnes-Les-Anvaing
- km 146 Celles
- km 175,7 Kortrijk

Artikel 14: Veiligheidsboek

In aparte bijlages verkrijgen de ploegen een veiligheidsboek voor Kuurne-Brussel-Kuurne 2025.

Article 1: Organization.

"Kuurne-Brussel-Kuurne" is organized by Kon. Sportingclub Kuurne VZW according to the rules of the International Cycling Union (U.C.I.). Date of the race: 2 March 2025.

Article 2: Participation.

As per article 2.1.005 of the UCI regulations, "Kuurne-Brussel-Kuurne" is open to UCI Continental teams, Belgian UCI Professional cyclo-cross teams and the Belgian National Team. As per article 2.2.003 of the UCI regulations, teams must be formed of minimum 5 and maximum 7 riders.

Article 3: Type of event and U.C.I.-classification.

The race "Kuurne-Brussel-Kuurne" is classified as a 1. PRO race (European calendar) and assigns the following points in accordance with the U.C.I. regulations, art. 2.10.008: 200-150-125-100-85-70-60-50-40-35-30-25-20-15-10-5-5-5-5-5-5-5-5-5-5-5-5-5-3-3-3-3-3-3-3-3 and 3 points.

Article 4: Race headquarters.

The office for the starting formalities shall be open on Saturday 1 March 2025 from 18.00h till 21.00h and is located at the Cityhall Kuurne, Marktplein 9, 8520 Kuurne. Team representatives are requested to confirm their starters and collect their race numbers at the race headquarters from 18.00h to 19.30h. The team managers' meeting, organized in accordance with article 1.2.081 of the U.C.I. regulations, in the presence of the Members of the Commissaries' Panel, is scheduled for 19.45h at the Cityhall. The permanence on Sunday 2 March 2025 take place at the start in Kortrijk at the cityhall, Grote Markt 54, 8500 Kortrijk from 9h00 till 12h30. The permanence at the finish take place in the hall St.-Pieter, Brugsesteenweg 309, 8520 Kuurne from 13h00 till 18h00.

Article 5: Radio-Tour.

Race information will be broadcast on the following frequency:
channel 1: 164.63125 MHz

Article 6: Neutral technical support.

The technical support service is handled by **Shimano**.
The neutral support is taken care by 3 cars and 1 motorcycle.

Article 7: Finishing time limits.

Any rider finishing in a time exceeding that of the winner by more than 8% shall not be placed. The time limit may, in exceptional circumstances, be increased by the Commissionaires' Panel in agreement with the organizer. For safety reasons, the time limit can be reduced at any time by the racemanagement in agreement with the jury.

Article 8: Classification.

Only the individual time classification is of application.

Article 9: Prizes.

Grand total of the prize money that will be awarded: **€18.800**.
Subdivided in €: 7.515-3.760-1.875-935-745-565-565-375-375-190-190-190-190-190-190-190-190-190-190-190-190-190.

Article 10: Antidoping test.

The antidoping test will take place in **KineKim, Brugsesteenweg 295, 8520 Kuurne (Close to the finishing line)**. The antidoping regulations of the U.C.I. are applied and the Belgian and Flemish antidoping regulations as well.

Article 11: Awards ceremony.

The first three riders of the event must attend the official awards ceremony. After the ceremony the winner needs to go to the PRESSROOM nearby the finishing line.

A presentation of the different teams will find place on the stage of the start control at the start. All riders from one and the same team need to report themselves on the correct hour which will be communicated at the team managers meeting on Saturday.

Artikel 11 bis: Special Prize.**Prize 1: Jowan Kluisbergpremie**

The rider who is the first to cross the 13th hill of the day will receive a bonus of **€ 1.250**. The winner will have to proceed to the podium immediately after the finish where this prize will be handed over by the **sponsor Jowan**.

Prize 2: Plastibac Trophee

We award the rider who first crosses the finish line before the local circuit a price of **€2.500**. The winner will have to proceed to the podium immediately after the finish where this prize will be handed over by the **sponsor PLASTIBAC**.

Article 12: Penalties.

The UCI penalty scale is the only one applicable.

Article 13: Environment and food supplies

There are 7 litter zones and 5 food supply zones.

Litterzones:

- km 36,3 Oudenaarde
- km 74,3 Maarkedal
- km 110 Frasnes-Les-Anvaing
- km 145,6 Celles
- km 175,3 Kortrijk
- km 181,6 Kuurne
- km 194,3 Kuurne

Food Supplies

- km 38 Horebeke
- km 75 Maarkedal
- km 110,6 Frasnes-Les-Anvaing
- km 146 Celles
- km 175,7 Kortrijk

Artikel 14: Safety manual

In separate attachments, the teams will receive a safety manual to Kuurne-Brussels-Kuurne 2025.

Inschrijving ploegen

Peter Debaveye - Kattestraat 177 - 8520 Kuurne
Tel.: +32 468 24 27 86
E-mail: peter.debaveye@kbbk.be - teams@kbbk.be

Koersdirecteur

Peter Debaveye - Kattestraat 177 - 8520 Kuurne
Tel.: +32 468 24 27 86 - E-mail: peter.debaveye@kbbk.be

Safety Manager

Tom Leleu
Tel: +32 479 17 65 84 - Email: tom.leleu@doro-hse.com

PP0

Kruispunt Ringlaan - Kortrijksestraat te Kuurne.
Gps: 50.843986, 3.27257

Rugnummers en kaderplaatjes

01/03 18u00 - 19u30
Gemeentehuis Kuurne, Marktplein 9, 8520 Kuurne

Briefing en lottrekking

01/03 19u45
Gemeentehuis Kuurne, Marktplein 9, 8520 Kuurne

Prijzenbedrag

€ 18.800

Tekenen controleblad

02/03 10u40 - 11u50
Aan de startzone te Kortrijk

Voorstelling ploegen

02/03 vanaf 10u40
Podium aan startzone te Kortrijk

Opstelling volgers, jury

Budastraat en Overleiestraat te Kortrijk

Sportbestuurders

De voorbehouden parking voor de volgwagens en bussen van de sportgroepen is in de startplaats voorzien op het Dam, Broelkaai en Broelparking. Aan de aankomst is deze voorzien op de Brugsesteenweg, links en rechts van de rijweg (300 m voorbij de finish).

Medische dienst

Dokter 1: Lieven Wostyn +32 (0)475 28 33 96
Dokter 2: Sam Tanghe +32 (0)477 06 19 20
+ 3 ziekenwagens "Rode Kruis"

Kleedkamers

Gemeentelijk Sportstadion Nieuwenhuysse - 8520 Kuurne

Afstand

196,9 km

Start

12u05 - Grote Markt, Kortrijk
Officiële start (km 0) na 7 km Rijksweg (N36d), Kuurne

Bevoorrading

5 zones: km 38 Horebeke / km 75 Maarkedal / km 110,6 Frasnes-Les-Anvaing / km 146 Celles / km 175,7 Kortrijk

Veiligheidsdiensten

De Federale Politie escorteert de wedstrijd met 1 helikopter, 2 wagens en 11 motards. Tevens zorgen 25 mobiele signaalgevers voor het signaleren van gevaarlijke obstakels.

Omleiding volgwagens

Op 1,2 km van de aankomstlijn de Rijksweg N36D - linksaf Kon. Boudewijnstr - Papaverstr - Bloemistenstr - Lijstergalm - Kattestr - Brugsesteenweg - alwaar de bussen zijn opgesteld. De douches bevinden zich in het Sportpark (Nieuwenhuysse).

Profiel laatste 3 km

Wegen van 10 meter breedte en volledig vlak. De laatste km zal worden aangeduid met een rode vlag. De laatste 500, 300, 200, 100, 50 en 25 m met borden langs weerszijden van de weg.

Aankomst

16u50 - Brugsesteenweg, Kuurne

Huldigingsceremonie

**Onmiddellijk na de TV-interviews.
(rechtstreekse uitzending tot 17u15).**

Permanentie

Start: Grote Markt 54, 8500 Kortrijk
Finish: Brugsesteenweg 309, 8520 Kuurne

Perszaal

St.-Pieterskerk, Parkwijk 1, 8520 Kuurne

Antidopingcontrole

KineKim, Brugsesteenweg 295, 8520 Kuurne

Jury

President: Jerome LAPPARTIENT
Aankomstrechtter: Joeri PRUVOOST
Comm. UCI 2: Luc GEYSEN
Comm. UCI 3: Jurgen DERYCKERE
Comm. 4 : Krist BRULEZ
TV/support Comm.: Guy DOBBELAERE
Comm. Moto 1: Stijn VANDEPUTTE
Comm. Moto 2: Dirk GRYSON
Piloot Moto: Vincent VAN IMPE en Miguel DE RUYCK
Commissaris bezemwagens: Rony BEKAERT
Transponders en administratie: Sabine VANHOUTE en Freddy VAN STEEN
Technisch afgevaardigde: Jempi JOOREN
Speaker Radio Tour: Wim DEBLAERE
Telecom Team Jury 1: Michel HAVELANGE
Moto info: Theo GEEROMS
Fotofinish: Chronorace

**Lijst ziekenhuizen****Spoedopname AZ Groeninge**

P. Kennedylaan 4 - 8500 Kortrijk - +32 56 636 112

Spoedopname Zusters Van Barmhartigheid Ronse

Glorieuxlaan 55 - 9600 Ronse - +32 55 233 666

Spoedopname OLV Van Lourdes Waregem

Vijfseweg 150 - 8790 Waregem - +32 56 623 111

AZ St.-Elisabeth Zottegem

Godveerdegemstraat 69, 9620 Zottegem, +32 9 364 81 11

Spoedopname Algemeen Ziekenhuis Oudenaarde

Minderbroedersstraat 3 - 9700 Oudenaarde - +32 55 336 355

Algemeen Ziekenhuis Geraardsbergen

Gasthuisstraat 4 - 9500 Geraardsbergen - +32 54 432 711

Algemeen Stedelijke Ziekenhuis Aalst

Merestraat 80 - 9300 Aalst - +32 53 76 40 06

OLV "Campus" Aalst

Moorselbaan 164 - 9300 Aalst - +32 53 72 42 48

Inscriptions équipes

Peter Debaveye - Kattestraat 177 - 8520 Kuurne
Tel.: +32 468 24 27 86
E-mail: peter.debaveye@kbbk.be - teams@kbbk.be

Directeur de l'épreuve

Peter Debaveye - Kattestraat 177 - 8520 Kuurne
Tel. +32 468 24 27 86 - E-mail: peter.debaveye@kbbk.be

Safety Manager

Tom Leleu
Tel: +32 479 17 65 84 - Email: tom.leleu@doro-hse.com

PPO

Intersection Ringlaan - Kortrijksestraat Kuurne
GPS: 50.843986, 3.272757

Remise des dossards et plaques de cadre

01/03 18h00 - 19h30
Hôtel de Ville Kuurne, Marktplain 9, 8520 Kuurne

Réunion des dir. sportifs

01/03 19h45
Hôtel de Ville Kuurne, Marktplain 9, 8520 Kuurne

Barème des prix

€ 18.800

Signature de la feuille de départ

02/03 10h40 - 11h50
Zone de départ à Kortrijk

Présentation des équipés

02/03 De 10h40
Podium dans la zone de départ à Kortrijk

Suiveuses, commissaires

Budastraat et Overleiestraat à Kortrijk

Parking directeurs sport & les autocars des équipes

Un parking réservé pour les véhicules d'assistance et les bus des groupes sportifs est prévu au point de départ sur la place du Dam, au Broelkaai et au Broelparking. À l'arrivée, celle-ci est prévue sur le Brugsesteenweg, à gauche et à droite de la route (300 m après l'arrivée).

Service médical

Dr 1: Lieven Wostyn +32 (0)475 28 33 96
Dr 2: Sam Tanghe +32 (0)477 06 19 20
3 ambulances "Croix rouge"

Vestiaires

City Sports complex Nieuwenhuysse - 8520 Kuurne

Distance

196,9 km

Heure de départ

12h05 - Grote Markt, Kortrijk
Départ officiel (km 0) après 7 km à Rijksweg (N36d), Kuurne

Ravitaillement

5 zones: km 38 Horebeke / km 75 Maarkedal / km 110,6 Frasnes-Les-Anvaing / km 146 Celles / km 175,7 Kortrijk

Services de sécurité

La Police Fédérale avec un hélicoptère, une voiture et 11 motards. En plus 25 signaleurs bénévoles complètent l'escorte de sécurité.

Déviations des voitures suiveuses

à 1,2 km de la ligne d'arrivée dévier à gauche sur la route Nationale 36D. La déviation est indiquée avec des flèches (N36D - Kon. Boudewijnstr - Papaverstr - Bloemistenstr - Lijstergalm - Kattestr - Brugsesteenweg - Vestiaires: stade communal (Nieuwenhuysse - Kuurne)

Profil du 3 derniers km

Largeur de la route : 10 mètres et plate. Les derniers 500,300,200,100, 50 et 25 mètres sont signalés avec des panneaux à chaque côté de la route.

Arrivée

16h50 - Brugsesteenweg, Kuurne

Cérémonie protocolaire

Toute de suite après interviews TV (TV en direct jusque 17h15)

Permanence

Départ : Grote Markt 54, 8500 Courtrai
Arrivée : Brugsesteenweg 309, 8520 Kuurne

Salle de presse

Église St.-Pieter, Parkwijk 1, 8520 Kuurne

Contrôle antidopage

KineKim, Brugsesteenweg 295, 8520 Kuurne

Jury

President: Jerome LAPPARTIENT
Juge d'arrivée: Joeri PRUVOOST
Comm. UCI 2: Luc GEYSEN
Comm. UCI 3: Jurgen DERYCKERE
Comm. 4 : Krist BRULEZ
TV/support Comm.: Guy DOBBELAERE
Comm. Moto 1: Stijn VANDEPUTTE
Comm. Moto 2: Dirk GRYSON
Pilote Moto: Vincent VAN IMPE et Miguel DE RUYCK
Commissaires Balais: Rony BEKAERT
Transpondeurs et administration: Sabine VANHOUTE et Freddy VAN STEEN
Délégué technique: Jempi JOOREN
Speaker Radio Tour: Wim DEBLAERE
Telecom Team Jury 1: Michel HAVELANGE
Moto info: Theo GEEROMS
Fotofinish: Chronorace

**Liste des hôpitaux****Admission d'urgence AZ Groeninge**

P. Kennedylaan 4 - 8500 Kortrijk - +32 56 636 112

Admission d'urgence Zusters Van Barmhartigheid Ronse

Glorieuxlaan 55 - 9600 Ronse - +32 55 233 666

Admission d'urgence OLV Van Lourdes Waregem

Vijfseweg 150 - 8790 Waregem - +32 56 623 111

AZ St.-Elisabeth Zottegem

Godveerdegemstraat 69, 9620 Zottegem, +32 9 364 81 11

Admission d'urgence Algemeen Ziekenhuis Oudenaarde

Minderbroedersstraat 3 - 9700 Oudenaarde - +32 55 336 355

Algemeen Ziekenhuis Geraardsbergen

Gasthuisstraat 4 - 9500 Geraardsbergen - +32 54 432 711

Algemeen Stedelijke Ziekenhuis Aalst

Merestraat 80 - 9300 Aalst - +32 53 76 40 06

OLV "Campus" Aalst

Moorselbaan 164 - 9300 Aalst - +32 53 72 42 48

Registration

Peter Debaveye - Kattestraat 177 - 8520 Kuurne
Tel.: +32 468 24 27 86
E-mail: peter.debaveye@kbbk.be - teams@kbbk.be

Race Director

Peter Debaveye - Kattestraat 177 - 8520 Kuurne
Tel. +32 468 24 27 86 - E-mail: peter.debaveye@kbbk.be

Safety Manager

Tom Leleu
Tel: +32 479 17 65 84 - Email: tom.leleu@doro-hse.com

PPO

Intersection Ringlaan - Kortrijksestraat Kuurne
GPS: 50.843986, 3.272757

Back-numbers & attendance

01/03 18.00 h - 19.30 h
Cityhall Kuurne, Marktplein 9, 8520 Kuurne

Meeting team managers & briefing

01/03 19.45 h
Cityhall Kuurne, Marktplein 9, 8520 Kuurne

Prices

€ 18.800

Signing control form

02/03 10u40 - 11u50
Starting zone Kortrijk

Presentation of the teams

02/03 From 10.40 h
Podium at the starting zone Kortrijk

Parking officials, jury

Budastraat and Overleiestraat Kortrijk

Parking teamleaders

Parking for team-busses and cars is reserved at the starting point on Dam, Broelkaai and Broelparking. At the finish this is reserved at Brugsesteenweg at the left and right side of the road, 300 m passed the finish line.

Medical team

Dr 1: Lieven Wostyn +32 (0)475 28 33 96
Dr 2: Sam Tanghe +32 (0)477 06 19 20
3 ambulances "Red Cross"

Dress-rooms

City Sports complex Nieuwenhuysse - 8520 Kuurne

Distance

196,9 km

Start

12h05 - Grote Markt, Kortrijk
Official start (km 0) after 7 km at Rijksweg (N36d), Kuurne

Supply zone

5 zones: km 38 Horebeke / km 75 Maarkedal / km 110,6 Frasnes-Les-Anvaing / km 146 Celles / km 175,7 Kortrijk

Security

The Federal Police escorts the race with 1 helicopter, 2 cars, 11 motorcyclists. Besides this team, 25 independent motorcyclists are dedicated to indicate all dangerous spots and crossroads.

Deviation followers

At 1,2 km before the finish along road N36D - take left Kon. Boudewijnstraat - Papaverstraat - Bloemistenstraat - Lijstergalm - Kattestraat - Brugsesteenweg => parking team-busses. Bathrooms at the City sports complex (Nieuwenhuysse).

Profile final 3 kms

All roads 10m width, flat, no hills. Last km will be indicated with the red triangle flag. Last 500 m, 300, 200, 100, 50 en 25 m are indicated with signs at both sides of the road.

Finish

16.50 h - Brugsesteenweg, Kuurne

Winners ceremony

Immediately after TV-interviews in interview-zone. (t.v. broadcast until 17h15)

Headquarters

Start: Grote Markt 54, 8500 Kortrijk
Finish: Brugsesteenweg 309, 8520 Kuurne

Press-room

Church St.-Pieter, Parkwijk 1, 8520 Kuurne

Medical control anti-doping

KineKim, Brugsesteenweg 295, 8520 Kuurne

Jury

President: Jerome LAPPARTIENT
Finish judge: Joeri PRUVOOST
Comm. UCI 2: Luc GEYSEN
Comm. UCI 3: Jurgen DERYCKERE
Comm. 4 : Krist BRULEZ
TV/support Comm.: Guy DOBBELAERE
Comm. Moto 1: Stijn VANDEPUTTE
Comm. Moto 2: Dirk GRYSOEN
Pilot Moto: Vincent VAN IMPE and Miguel DE RUYCK
Commissioner broomwagon: Rony BEKAERT
Transponders and administration: Sabine VANHOUTE and Freddy VAN STEEN
TTechnical delegate: Jempi JOOREN
Speaker Radio Tour: Wim DEBLAERE
Telecom Team Jury 1: Michel HAVELANGE
Moto info: Theo GEEROMS
Fotofinish : Chronorace

Hospitals

Emergency admission AZ Groeninge

P. Kennedylaan 4 - 8500 Kortrijk - +32 56 636 112

Emergency admission Zusters Van Barmhartigheid Ronse

Glorieuxlaan 55 - 9600 Ronse - +32 55 233 666

Emergency admission OLV Van Lourdes Waregem

Vijfseweg 150 - 8790 Waregem - +32 56 623 111

AZ St.-Elisabeth Zottegem

Godveerdegemstraat 69, 9620 Zottegem, +32 9 364 81 11

Emergency admission Algemeen Ziekenhuis Oudenaarde

Minderbroedersstraat 3 - 9700 Oudenaarde - +32 55 336 355

Algemeen Ziekenhuis Geraardsbergen

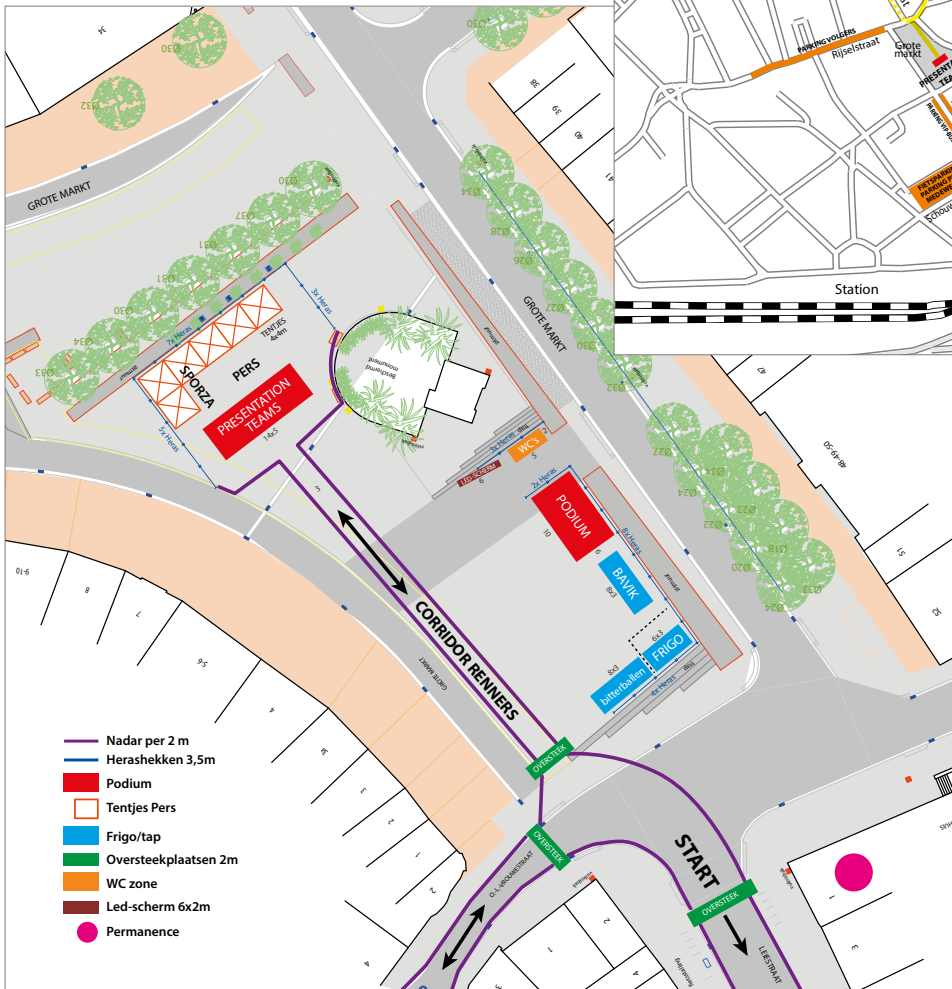
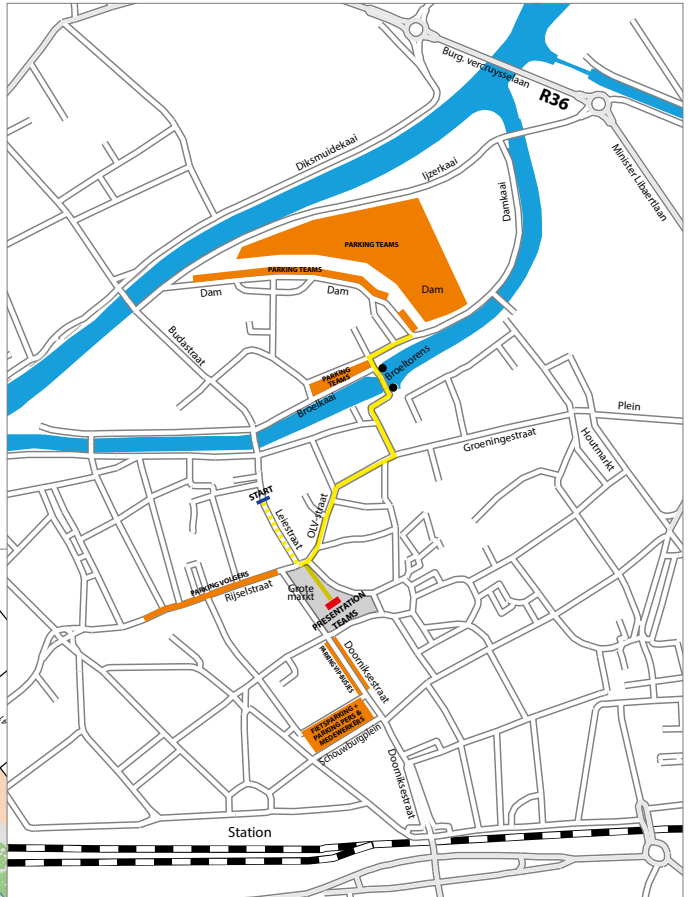
Gasthuisstraat 4 - 9500 Geraardsbergen - +32 54 432 711

Algemeen Stedelijke Ziekenhuis Aalst

Merestraat 80 - 9300 Aalst - +32 53 76 40 06

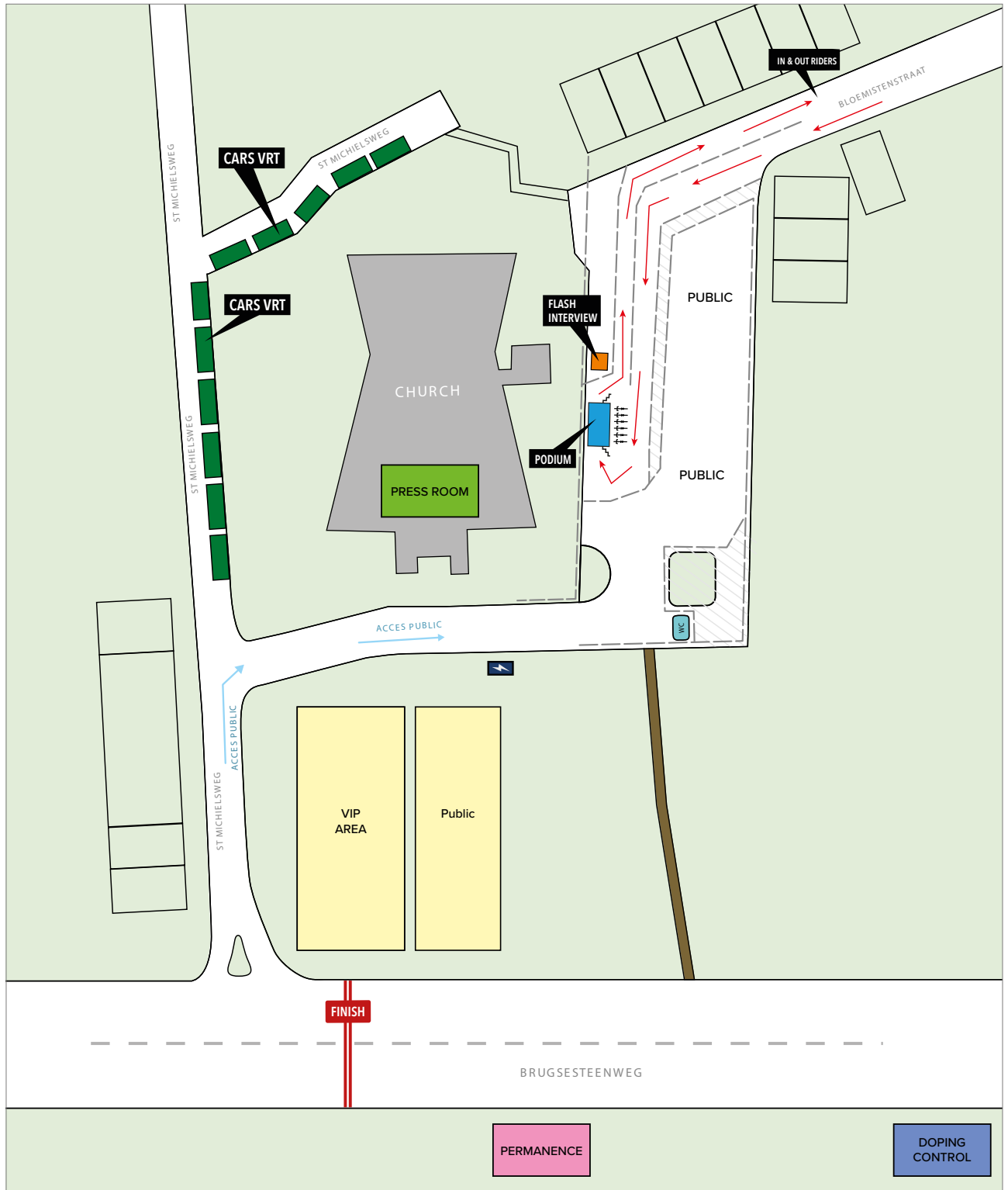
OLV "Campus" Aalst

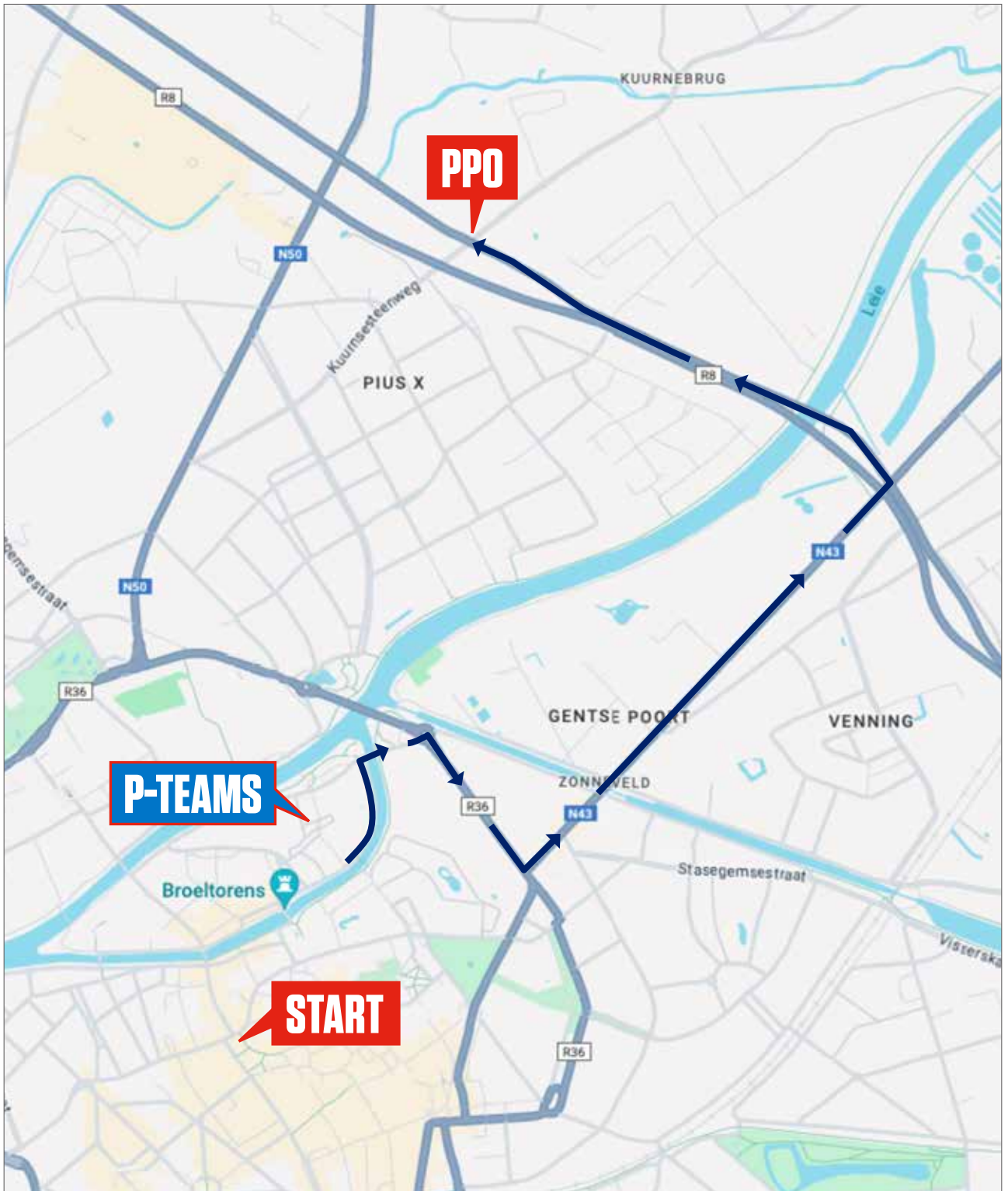
Moorselbaan 164 - 9300 Aalst - +32 53 72 42 48



AANKOMST ELITE
ARRIVÉE ELITE / FINISH ELITE

77^E KUURNE-BRUSSEL-KUURNE







plastibac

**Een gedeelde passie.
Dat is wat Plastibac en Kuurne-Brussel-Kuurne met elkaar verbindt.**

14 jaar. Zo lang steunt Plastibac al jouw favoriete voorjaarsklassieker.
Want Plastibac, geworteld in Kuurne, heeft liefde voor de koers en een hart voor lokaal.

En ook voor lokalen. Want voor iedere ruimte voorzien wij stevige en herbruikbare ladingdragers en verpakkingen.
Magazijn, kantoor, grootkeuken, werkplaats, productiehal... onze focus ligt op jouw stockage en logistieke flows.

Als ondernemer kiezen voor een slimme en duurzame inrichting?
Met onze passie maken we samen van jouw project een succes.



#sharethepassion
Est. 2011

