



# TRIPTYQUE ARDENNAIS ELITES & ESPOIRS 2025 57<sup>e</sup>



## 16-17-18 | MAI 2025

[www.tao.bike](http://www.tao.bike)

145 Km | AMEL – BULLINGEN – VIELSALM

147 Km | PLOMBIERES - KELMIS

156 Km | SHOPPING CENTER MASSEN - THEUX POLLEUR





MAASMARATHON



AU NOM DU BALLON



MEETING INTERNATIONAL D'ATHLÉTISME DE LA PROVINCE DE LIÈGE

# LA PROVINCE DE LIÈGE

## VOTRE PARTENAIRE SPORTIF



CLASSIQUES ARDENNAISES



OPEN INTERNATIONAL DE KARATÉ DE LA PROVINCE DE LIÈGE



LES TROPHÉES DU SPORT

**INFOS :**

04 279 46 00

rue des prémontrés 12, 4000 Liège

[www.provincedeliege.be](http://www.provincedeliege.be)

[service.sports@provincedeliege.be](mailto:service.sports@provincedeliege.be)



Province  
de Liège

# TRIPTYQUE ARDENNAIS 2025

16 • 17 • 18 MAI



## INFORMATIONS PRATIQUES

### PRESIDENT ORGANISATEUR

#### RELATIONS PUBLIQUES

**Christian Lebeau**

Rue Barthélémy Laruth 8

4630 Soumagne

0494/40 57 27

### GESTIONNAIRE DE DOSSIER TA

#### A LA PROVINCE

**Nicolas Bailly** 0473 / 84 87 81

### DIRECTEUR DE COURSE

**Roger Waucomont** 0473 / 62 06 13

### COORDINATEUR SECURITE &

#### DIRECTEUR DE COURSE ADJOINT

**Jean-Guy Crasset** 0496 / 61 92 29

### COORDINATEUR SPORTIF

**Jean-François Englebert** 0493 / 32 03 58

### COORDINATEUR LOGISTIQUE

**Christian Timsonet** 0473 / 47 25 73

### TRESORIER

**David Lebeau** 0497 / 14 41 92

### PERMANENCE & SECRETARIAT JURY

**Jean-François Englebert** 0493 / 32 03 58

**Georges Sauvage** 0474 / 96 05 63

**Pascal Martin** 0479 / 90 85 09

### SERVICE MEDICAL - MEDECIN

**Jean-Raymond Doudou**

0494 / 81 92 96

### AMBULANCES

**Ambulances INS Soumagne**

**Nicolas Ivens** 0488 / 15 66 96

### VERIFICATION &

#### MISE EN PLACE PARCOURS

le Service des Sports de la  
Province de Liège



Province  
de Liège

### DEFLECHAGE & REMISE EN PLACE PARCOURS

le Service des Sports de la  
Province de Liège

### HÔPITAUX

#### CHU DU SART TILMAN

BÂTIMENT B35

4000 LIEGE - **04/3667111**

#### CLINIQUE DES Bruyères

RUE DE GAILLARMONT 600

4030 LIEGE - **04/3679244**

#### C.H.R. VERVIERS

Rue du Parc, 29

4800 Verviers - **087/212111**

#### CLINIQUE REINE ASTRID

RUE DEVANT LES RELIGIEUSES 2

4960 MALMEDY - **080/793311**

#### HÔPITAL ST NICOLAS

HUFENGASSE 4-8

4700 EUPEN - **087/59 95 99**

### MEMBRES DU JURY DE LA RLVB ET DE LA FCWB

**VANDEPEUTE Pascal**

**Président**

**GERARD François**

**Juge d'Arrivée**

**FINCK Daniel**

**Commissaire 2**

**TONGLET Bernard**

**Commissaire 3**

**BURGUET Patrick**

**Commissaire 4**

**WILLEMS Cédric**

**Chrono**

**VAN HOUTE Sabine**

**Operateur Transpondeurs**

**VAN STEEN Freddy**

**Classement**

**DEMEY Sébastien**

**Commissaire Moto 1**

**BETTONVILLE Jean-Marc** Pilote moto BEL CYCLING

**WILLEMS Cédric**

**Responsable Technique**

**HAVELANGE Freddy**

**Radio Tour**

**HAVELANGE Michel**

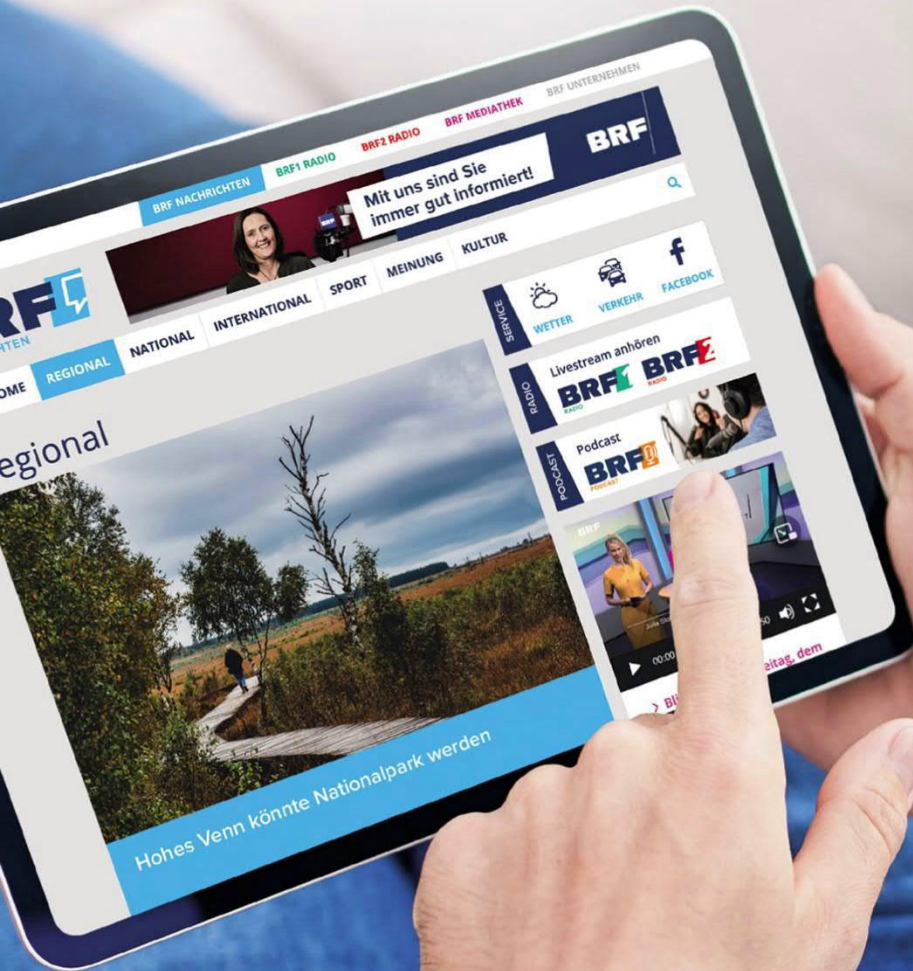
**Telecom FCWB**

### FREQUENCE RADIO

**164.63125 Mhz Canal1**

# BRF

NACHRICHTEN



## Was unsere Region bewegt

Radio, Fernsehen, Internet |  

brf.be

# TRIPTYQUE ARDENNAIS 2025

16 • 17 • 18 MAI



## LE MOT DU PRESIDENT

Nous sommes fiers de pouvoir vous proposer le **57<sup>e</sup> TRIPTYQUE ARDENNAIS**, course cycliste pour Essoirs et Elites avec et sans contrat qui nous l'esérons, era nouveau le onheur de nos eunes coureurs qui ia ent d'im atience our rati uer leur s ort

Notre é reuve de ré érence our Essoirs et Elites sans contrat, ermet au meilleurs de se mettre en valeur et de se aire remar uer ar les coachs des grandes é ui es ro essionnelles  
En e et la lu art des vain ueurs armi les uels citons urt Van De ouver, Phili e Gil ert, an Ba elants, Lo c Vliegen, Sander Armée, Ivan Basso et Sylvain Moni uet ont mar ué et mar uent tous ours l'histoire du s ort cycliste

Organiser une telle course en trois éta es demande une ormidable dose d'a névation de la art du comité d'organisation, des nom reu énévoles qui nous viennent en aide et de la colla oration d'Igna Halmes qui assure la coordination avec la communauté germano hone et les villes de elmis, B llingen et Amel oui, nous sommes tous des énévoles amoureux du s ort cycliste qui ne com tent as les heures voire les ournées assées our ue notre é reuve soit une réussite

Nous ouvons heureusement com ter sur l'aide des communes qui organisent avec nous un dé art ou une arrivée sans elles il y a longtem s ue les courses cyclistes n e isteraient lus  
Merci de tout c ur au communes de Amel, B llingen, Vielsalm, Plom i res Gemmenich , elmis, le Sho ing enter Massen Lu et Theu -Polleur

Sans s onors, as de Tri ty ue Ardennois Merci l'Ade s, In ras orts, la ommunauté Germano hone, Eurégio Meuse Rhin, au Service des S orts de la Province de Li ge, Lotto, Fédération allonie Bru elles et tous nos autres s onors ue nous nous aisons un oint d'honneur de recevoir dignement lors d'un lunch avant le dé art de cha ue éta e et le verre de l'amitié au arrivées  
Le entre ommercial Massen rolonge son artenariat dans l'organisation et devient un ma or s onor, merci our la con iance u'il nous témoigne nous artirons de che eu our la derni re éta e le dimanche 18 mai e artenariat a été signé en accord avec le Service des S orts de la Province de Li ge qui est notre artenaire rinci al our cette 3<sup>e</sup> éta e

Le **57<sup>e</sup> Triptyque Ardennois** s'est internationalisé de uis lusieurs années, il se déroulera les  
Vendredi 16 mai Amel Bullingen - Vielsalm  
Samedi 17 mai Plom i res Gemmenich elmis  
Dimanche 18 mai entre ommercial Massen GDL Theu Polleur

Merci au ones de olice qui assureront la sécurité tout au long du arcours et la olice édérale qui accom agneront les coureurs, au signaleurs i es qui sécuriseront les carre ours, au motards civils qui réviendront les coureurs de tous les dangers de la route

Nous vous donnons rende -vous our le Province ycling Tour, au TA ADETS UNIONS



Le Président du HA Y, hristian Le eau



**HANSEZ  
DALEM<sup>SA</sup>**

Matériaux de construction - 4630 Micheroux

**Depuis plus de 67 ans, au service du  
professionnel et du particulier.**

Matériaux de gros-oeuvre, bois, tuiles, isolation,  
carrelages, bricolage...

**Rue** Paul d'Andrimont, 107 - 4630 MICHEROUX

**Tél.** 04 377 10 58

[www.hansez-dalem.be](http://www.hansez-dalem.be)



**HANSEZ  
DALEM<sup>SA</sup>**

# TRIPTYQUE ARDENNAIS 2025

16 • 17 • 18 MAI



1959	 Lucien Flohimont	2000	 Lorenzo Bernucci
1960	 Willy Bocklant	2001	 Danny Pate
1961	 Marcel Leboutte	2002	 Philippe Gilbert
1962	 Carmine Preziosi	2003	 Jukka Vastaranta
1963	 Gustave Robijns	2004	 Laurent Paumier
1964	 Roger Engelen	2005	 Jelle van Groezen
1965	 Jan Harings	2006	 Russell Downing
1966	 Victor Vandeneynde	2007	 Kenny Van Der Schueren
1975	 Ludo Theunis	2008	 Jan Bakelants
1976	 René Martens	2009	 Sander Armée
1977	 Jean-Pierre Henrard	2010	 Laurens De Vreese
1978	 Gerrit Pronk	2011	 Brian Bulgaç
1979	 Walter Peeters	2012	 Tom David
1980	 Vladimir Malakhov	2013	 Jérôme Baugnies
1981	 Nico Emonds	2014	 Loïc Vliegen
1982	 Rudy Claessens	2015	 Aimé De Gendt
1983	 Wim Baeyens	2016	 Elias Van Breussegem
1984	 Ludo Adriaensen	2017	 Gianni Marchand
1985	 Peter Harings	2018	 Jimmy Jansens
1986	 Marc Deries	2019	 Sylvain Moniquet
1987	 Jos van Aert	2022	 Lander Lookx
1988	 Greg Moens	2023	 Valentin Darbellay
1989	 Tony De Ridder	2024	 Wouter Toussaint
1990	 Serge Baguet		
1991	 Gino Jansen		
1992	 Wim Vervoort		
1993	 Kurt Van De Wouwer		
1994	 Koos Moerenhout		
1995	 Renaud Boxus		
1996	 Dario Pieri		
1997	 Guido Trentin		
1998	 Ivan Basso		
1999	Paolo Tiralongo		





**Rent A Car**

**enterprise**  
rent-a-car

# Louer une voiture ?

Découvrez notre service personnel et faites votre choix dans notre offre étendue en voitures et utilitaires récents à prix serrés.

- ✓ 40 bureaux de location
- ✓ Toujours des véhicules neufs
- ✓ Service personnalisé
- ✓ Assistance routière 24 / 24 - 7 / 7
- ✓ Réservez facilement online

**Appelez-nous**  
**0800 999 99**  
**info@rentacar.be**

Découvrez nos conditions et nos 40 agences partout en Belgique sur [www.rentacar.be](http://www.rentacar.be)

# TRIPTYQUE ARDENNAIS 2025

16 • 17 • 18 MAI



## ORGANISATION

### Président – Relations Publiques

Christian Lebeau

### Itinéraires

Nicolas Bailly

### Coordinateur sécurité

Jean-Guy Crasset

### Sélection équipe

Jean-François Englebert

### Fléchage

Service des sports province

Nico & Jean-Guy

### Direction de course

Roger Waucomont - Jean-Guy Crasset –

Andrea Iafrate

### Permanences

Georges Sauvage et Pierre,

Jean-François Englebert

### Contacts motards civils et police

Roger Waucomont

### Responsables chauffeurs voitures

André Struys & Sébastien Leboutte

### Réseaux Sociaux

Antoine Vidua

### Responsable intendance et Vip

Solange Rogister & Michel Willot

### Médecin course

Jean-Raymond Doudou

### Contrôle médical

Océane Englebert

### Ambulance

Ambulance INS

### Protocole

Thierry Alken

### Brochure officielle

Andrea Iafraté

### Guide technique

Andrea Iafraté

### Site internet

Andrea Iafraté

### Coordinateur Germanophone

Ignaz Halmes

### Chauffeurs

André Struys, Sébastien Leboutte, Michel Thonon,

Luc Vroom, Dany Delhez,

Pascal Pieterarens, Louis Moustier,

Christophe François, Primo Tofoli

### Sono

Christian Bouillon

### Speakers départs

Jacques Ninane

### Drapeau rouge

Olivier Jamart (DH)

### Drapeau vert

Pascal Martin

### Défléchage

Service des Sports Province de Liège

### Voitures jury

Rent A Car

### Voitures Neutres

Pesant Club Liègeois

### Camion balai

Guy Denis

### Responsables motos civiles

Steven Wallens

### Coordinateurs site départ

Pascal Martin, Guy Denis

### Montage ligne de départ

Pascal Martin, Guy Denis

### Montage ligne d'arrivée et Vip

Lionel Jonlet, Joseph Royen, Pierrot Civino, Pol

Heuslich, Jean-Marie Mordant, Thierry Alken, Dany,

Aurélien iafraté & copain, Jeannot Gilbert, Eddy

Pirnay, Blanc, Daniel Boistelle & Esteban, Walter

Lebeau, Michel Brian, Jacky Thimister

### Déviations

Jean-François Englebert

### Village VIP départ

Ghislaine, Claude, Marie-Henriette

### Village arrivée

Jean-Pierre Nahon, Esteban Boistelle



Au nom du comité organisateur du 57<sup>e</sup> TRIPTYQUE ARDENNAIS, je remercie toutes les villes étudiantes, les partenaires officiels et privés, le service des Sports de la Province de Liège, la Députée Provinciale Présidente de la Province de Liège, la Communauté Wallonie-Bruxelles, les clubs locaux, la police fédérale, les services de police, les sponsors privés, les coordinateurs et tous les bénévoles qui nous ont permis d'organiser ce 56<sup>e</sup> TRIPTYQUE ARDENNAIS Christian Lebeau, président

# Lotto, fier meneur de la course



Parce que c'est possible

**Lotto**

# TRIPTYQUE ARDENNAIS 2025

16 • 17 • 18 MAI



1 ANTYP NIPPO REU



3 BALOISE GLO I LIONS



4 BRUSSEL Y LING TEAM



5 ELFBOW RB



6 VDM TRA OBO T



7 GMS T GLABBEE



8 AS ER



9 MINI DISA R



10 LRG- Y LING TEAM



11 VP ONSULTING



12 URBANO VULSTE



13 STAGE O T



14 DL HIMI AL-E PER A T



15 YOUNG Y LING TALENT



16 BI S-BRAINS UARE OLYMPIA TIENNEN



17 E



18 Y LIS VANDERPLAN



19 THE LAED OUT Y LING A ADEMY



20 ELITE FONDATION



21 BI E MAR ET TEAM



22 TURSTUP- HEVIGNY



23 EGG-S IL-D R



24 DUT H FOODVALLEY T



25 TEAM BUFFA GESTION DE PATRIMOINE



2 VETRAPO B- LOSE



## HERZLICH WILLKOMMEN IN DER GEMEINDE BÜLLINGEN!


Mit großer Freude ist die Gemeinde Büllingen bereits zum elften Mal Gastgeber des Radrennens „Triptyque Ardennais“.

Nachdem Büllingen im letzten Jahr das Ziel der ersten Etappe war, erfolgt in diesem Jahr am Freitag, dem 16. Mai 2025 die Durchfahrt des Rennens durch die Gemeinde Büllingen.

Wir hoffen, dass viele Besucher die teilnehmenden Radfahrer entlang der Strecke anfeuern werden und dass das Wetter in diesem Jahr mitspielt.

Den Organisatoren und allen freiwilligen Helfern danken wir für ihren Einsatz.

Wir wünschen den Sportlern viel Erfolg und allen Besuchern einen unvergesslichen Tag in der Gemeinde Büllingen.



Rainer STOFFELS,  
Bürgermeister



David RAUW,  
Sportschöffe



## Die Gemeinde Büllingen

Büllingen ist die höchst gelegene Gemeinde Belgiens. Eine ländlich und landwirtschaftlich geprägte Region mit religiöser Verbundenheit, sichtbar an den Wegekreuzen, Kirchen und Kapellen mit ihren architektonischen Seltenheiten. Aktivurlauber erwartet eine Menge Abwechslung.

Für Wanderer, Reiter und Radfahrer stehen rund 280 Kilometer ausgewiesene Wege zur Verfügung. Der Verlauf eines Teils des ehemaligen Vennbahn-Schienennetzes ist zum Ravel Premium Fahrrad- und Wanderweg umgebaut worden.

## Wandern in der Gemeinde Büllingen

In Ostbelgien gibt es noch einige Orte, die ihren Zauber eher unbemerkt entfalten und sich zu Fuß entdecken lassen. Über zahlreiche Wanderwege kann die schöne Natur der Gemeinde Büllingen erkundet werden.

In Manderfeld fällt der Blick ungebrochen bis zum Horizont. In den Tälern haben sich kleine Dörfer angesiedelt, die, hügelab, durch graue Landstraßen verknüpft sind. Dörfer, Weiler, Kapellen und Kreuzwege säumen den Wanderweg.



Im Holzarchetal bei Rocherath-Krinkelt bilden im Frühjahr Millionen von Narzissen riesige Blütengemälde und beeindrucken immer wieder viele Besucher von nah und fern.



Fotos: TAO, Gemeinde Büllingen

Bei der „Genusstour Rocherath“ verläuft die Wanderung durch den tiefsten Wald. Wanderer von heute wissen diese verschworene Stille zu schätzen.



## Wanderungen nach Knotenpunkten

Mit dem Knotenpunktsystem für Wanderungen in Ostbelgien können Sie Ihren Wanderausflug in Ostbelgien nach eigenem Fitnessgrad und der verfügbaren Zeit bequem planen.

Auch ohne Ortskenntnisse oder eine detaillierte Wanderkarte heißt es danach nur noch: Landschaft genießen!



## Vennbahn- & Ravelstrecken

Wenn Sie es bevorzugen, die Umgebung mit dem Fahrrad zu entdecken, sind Ihnen auch hier keine Grenzen gesetzt. Durch die Vennbahn- und Ravelstrecken ist eine Radtour für jedes Fitnesslevel möglich.



Fotos: nemo.presse

Informationen zu den Wanderungen und den Ravelstrecken finden Sie auf der Website der Tourismusagentur Ostbelgien: [www.ostbelgien.eu](http://www.ostbelgien.eu).

# TRIPTYQUE ARDENNAIS 2025

16 • 17 • 18 MAI



## VENDREDI 16 MAI 2025 ETAPE 1 AMEL | BULLINGEN | VIELSALM 145,6 KM

### OPERATIONS DE DEPART AMEL

*TERRAIN DE FOOTBALL KFC AMEL ZUM KNOPP 64, 4770 AMEL*

PERMANENCE DE DEPART DE 09H00 A 12H00

PARCOURIR LES VEHICULES DES EQUIPES, DES VEHICULES OFFICIELS ET DE LA PRESSE

PARCOURIR LES MOTOS DE LA POLICE ET DES MOTARDS DE LA SECURITE

ZONE DE DEPART

VESTIAIRES

RECEPTION DES INVITES

SIGNATURE DE LA FEUILLE DE DEPART ET PRESENTATION DES EQUIPES OBLIGATOIRE  
DE 10H55 A 12H15 TRIBUNE DU TERRAIN DE FOOTBALL

CONFIRMATION DES PARTANS DE 09H00 - 12H00

BRIEFING DES DIRECTEURS SPORTIFS A 10H30

BRIEFING DE SECURITE A 11H00

DEPART OFFICIEL A 12H25 TERRAIN DE FOOTBALL

DEPART OFFICIEL A 12H30

### ARRIVEE VIELSALM

DEVIATION VEHICULES NON OFFICIELS ET EQUIPES

DROITE 200 M AVANT LA LIGNE via la rue Mahay

VESTIAIRES ET CONTRÔLE MEDICAL

CONTRÔLE MEDICAL - ligne de ST Gengou - entrée via la rue Neuville, 6690 Vielsalm

VESTIAIRES : hall sportif des doyards rue de la station 5, 6690 vielsalm

PERMANENCE ARRIVEE - ligne de st Gengou - entrée via la rue Neuville, 6690 Vielsalm

RECEPTION Espace VIP rue Mahay




# TRIPTYQUE ARDENNAIS 2025

Vendredi 16 mai 2025

## 1ère étape : AMEL-BÜLLINGEN-VIELSALM 145,6 km

### PROVINCE DE LIEGE

**AMEL** **DEPART OFFICIEUX (3 km)**  
 (KFC Amel) n°64 Zum Knopp, à droite N659 Heiderfeld  
 à droite Zur Hallbacher Mühle direct° Iveldingen  
**DEPART OFFICIEL** (panneau sortie agglomération Deindenberg)  
 Deindenberg  An der Lonn  
 Iveldingen carrefour tout droit Im Urhenfeld, à droite barbarastraße  
 à droite N676 Am Kreuz Direct° Amel  
 Eibertingen N676 Weismeser straÙe  
 Amel N676 Zum Knopp, Wittenhof (carrefour N676/N659), Auf dem Kamp  
 à gauche Auf Eickenhardt direct° Meyerode, Schwengelborn  
 Valender In der Schwong, à gauche Neuwiese  
 suivre à droite Quellenberg direct° Halenfeld  
 suivre à gauche direct° Halenfeld  
 à droite Kreuzstraße direct° Wereth

Km fait	Km à faire	44 Km/h	42 Km/h	40 Km/h
		12:25:00	12:25:00	12:25:00

### CÔTE DE WERETH - GPM 1

**PIED DE COTE (dès droite direct° Wereth)**  
 Wereth Hauptstraße  
**SOMMET DE COTE (station pompage eau sur la droite)**  
 Herresbach tenir gauche Auf Hoch direct° Manderfeld  
**BÜLLINGEN** à gauche N626 direct° Manderfeld

0	145,6	12:30:00	12:30:00	12:30:00
1	144,6	12 h 31	12 h 31	12 h 32
2	143,6	12 h 33	12 h 33	12 h 33
5,4	140,2	12 h 37	12 h 38	12 h 38
6,2	139,4	12 h 38	12 h 39	12 h 39
8,8	136,8	12 h 42	12 h 43	12 h 43
10,2	135,4	12 h 44	12 h 45	12 h 45
10,2	135,4	12 h 44	12 h 45	12 h 45

### CÔTE DE MANDERFELD - GPM 2

**PIED DE COTE (150m après le tourne gauche, petit pont)**  
**SOMMET DE COTE (N°119 ferme sur la droite)**  
 Manderfeld rond point à gauche N626 direct° Büllingen  
 à gauche direct° Igelmonderhof/Holzheim

13	132,6	12 h 48	12 h 49	12 h 50
14,6	131	12 h 50	12 h 51	12 h 52
17,7	127,9	12 h 54	12 h 55	12 h 57
17,8	127,8	12 h 54	12 h 55	12 h 57
21	124,6	12 h 59	13 h 00	13 h 02
22,3	123,3	13 h 00	13 h 02	13 h 03
22,6	123	13 h 01	13 h 02	13 h 04

### CÔTE DE HOLZHEIM - GPM 3

**PIED DE CÔTE (au n°1 Ingelmondermühle à droite)**  
**SOMMET DE COTE (à hauteur d'un chemin en épingle à gauche)**  
 Holzheim épingle à droite direct° Buchholz  
 Honsfeld à gauche N626 direct° Losheimergraben  
 Lanzerath rond point à gauche N632 direct° Büllingen  
 Losheimergraben rond-point tout droit N632 Hauptstraße  
 Büllingen

24,3	121,3	13 h 03	13 h 05	13 h 06
26,9	118,7	13 h 07	13 h 08	13 h 10
29,7	115,9	13 h 11	13 h 12	13 h 15
33,8	111,8	13 h 16	13 h 18	13 h 21
35,9	109,7	13 h 19	13 h 21	13 h 24
43,1	102,5	13 h 29	13 h 32	13 h 35
43,6	102	13 h 29	13 h 32	13 h 35

### SPRINT 1 (à l'administration communale de Büllingen Hauptstraße n°16)

à gauche N692 Am Markplatz direc° Amel  
**RAVITO/ZONE DE COLLECTE (dès tourne à gauche N692)**  
 rond point à gauche direct° Amel  
**AMEL** carrefour à droite In den Höfen direct° Möderscheid  
 Möderscheid à gauche Bauelsbusch direct° Amel  
 Amel carrefour tout droit Alte Hofstraße  
 à droite + à gauche Kirchweg direct° E42  
 à droite N676 Wittenhof + à gauche N659 Heiderfeld direct° E42  
 Deindenberg à droite Lindenallee direct° Montenu  
 Montenu à droite Am Bahnhof, Klosterstraße direct° Ligneuville

43,7	101,9	13 h 30	13 h 32	13 h 36
43,7	101,9	13 h 30	13 h 32	13 h 36
45,8	99,8	13 h 32	13 h 35	13 h 39
48,2	97,4	13 h 36	13 h 39	13 h 42
50,1	95,5	13 h 38	13 h 42	13 h 45
50,8	94,8	13 h 39	13 h 43	13 h 46
53,4	92,2	13 h 43	13 h 46	13 h 50
53,6	92	13 h 43	13 h 47	13 h 50
55,9	89,7	13 h 46	13 h 50	13 h 54
57,4	88,2	13 h 48	13 h 52	13 h 56

**MALMEDY** route de Montenu direct° Ligneuville  
 Ligneuville à droite rue Egan + à gauche N62 Grand Rue direct° Recht  
 à droite N660 route Hawarden direct° E42  
 Pont à droite Thier d'Amblève direct° Bellevaux  
 Bellevaux virage serré à gauche direct° Stavelot, Planche

60,5	85,1	13 h 53	13 h 56	14 h 01
65	80,6	13 h 59	14 h 03	14 h 08
65,6	80	13 h 59	14 h 04	14 h 08
66,5	79,1	14 h 01	14 h 05	14 h 10
70,1	75,5	14 h 06	14 h 10	14 h 15
70,1	75,5	14 h 06	14 h 10	14 h 15

### CÔTE DE PLANCHE - GPM 4

**STAVELOT** **PIED DE CÔTE (dès virage serré à gauche)**  
 Planche passage sur E42  
 Beaumont épingle à gauche direct° Refat  
**SOMMET DE CÔTE (dès épingle gauche)**  
 Refat : Refat, sortie E42  
**MALMEDY** à gauche N660 route Hawarden direct° Pont  
 Pont N660 + carrefour à droite N62 Grand Rue direct° Vielsalm  
**SANKT VITH** N62 EngelsdorferStraße

70,1	75,5	14 h 06	14 h 10	14 h 15
70,1	75,5	14 h 06	14 h 10	14 h 15
71,9	73,7	14 h 08	14 h 13	14 h 18
71,9	73,7	14 h 08	14 h 13	14 h 18
74,9	70,7	14 h 12	14 h 17	14 h 22
75,7	69,9	14 h 13	14 h 18	14 h 24
77,7	67,9	14 h 16	14 h 21	14 h 27

**RAVITO/ZONE DE COLLECTE (sur N62, camping gauche et entrée zoning droite)**  
 Kaiserbaracke rond point à droite N659 direct° Recht  
 Recht rond point à gauche N659 Dorfstraße direct° Vielsalm  
 rond point à droite N659 PotauerStraße direct° Vielsalm

81,2	64,4	14 h 21	14 h 26	14 h 32
82	63,6	14 h 22	14 h 27	14 h 33
84,7	60,9	14 h 26	14 h 31	14 h 37
85,1	60,5	14 h 26	14 h 32	14 h 38

**PROVINCE DU L em r**

**VIELSALM**

Poteau N675 direct° Vielsalm  
 Petit-Thier N675 rue du Centre

**SPRINT 2** (passage piéton, entrée zone scolaire, poteau éclairage rouge)

rond point tout droit N675 direct° Vielsalm  
 terre-pleins centraux successifs  
 Ville-du-Bois N675 terre-pleins centraux successifs  
 Vielsalm N675 rue Hermanmont terre-pleins centraux successifs  
 au feu tricolore à gauche N823 rue Général Jacques

**CÔTE DE NEUVILLE HAUT - GPM 5**

**PIED DE CÔTE** (dès gauche au eu)

**RAVITO/ZONE DE COLLECTE** (à hauteur de la caserne des pompiers sur la gauche)

rond point tout droit Cahay

**PASSAGE LIGNE** (Cahay)

Neuville à droite N823 Neuville-Haut

**SOMMET DE CÔTE** (Maison orestière à droite)

Commanster N823 direct° Beho

**GOUVY**  
 N823

Beho à droite direct° Rogery

Rogery (descente) épingle à gauche + suivre la droite

Bovigny à droite N68 en direct° de Vielsalm

**VIELSALM**  
 N68

Salmchâteau au feu tricolore à droite N68 rue des Comtes de Salm direct° Vielsalm

Vielsalm N68 rue Fosse Roulette terre-pleins central

N68 avenue de la Salm terre-pleins central

N675 rue de l'Hôtel de Ville

**SPRINT 3** (au panneau directionnel et entrée de l'Hôtel de Ville)

au feu tricolore à droite N823 rue Général Jacques

**CÔTE DE NEUVILLE - GPM 6**

**PIED DE CÔTE** (dès droite au eu)

**RAVITO/ZONE DE COLLECTE** (à hauteur de la caserne des pompiers sur la gauche)

rond point tout droit Cahay

**PASSAGE LIGNE** (1er tour de 10,4km)

Neuville à droite N823 Neuville-Haut, à gauche direct° Burtonville

**SOMMET DE CÔTE** (dès tourne à gauche)

Burtonville suivre à gauche route de la Forêt descente rapide

descente rétrécissement (2x)

rond point tout droit direct° Vielsalm

rond point à gauche N675 direct° Vielsalm

terre-pleins centraux successifs

Ville-du-Bois N675 terre-pleins centraux successifs

Vielsalm N675 rue Hermanmont terre-pleins centraux successifs

au feu tricolore à gauche N823 rue Général Jacques

**CÔTE DE NEUVILLE - GPM**

**PIED DE CÔTE** (dès gauche au eu)

suivre droite N823 rue de la Clinique

rond point tout droit Cahay

**PASSAGE LIGNE** (2ème et dernier tour)

**SOMMET DE CÔTE** (dès tourne à gauche)

**ARRIVEE**

Km fait	Km à faire	44 Km/h	42 Km/h	40 Km/h
88,6	57	14 h 31	14 h 37	14 h 43
91,8	53,8	14 h 35	14 h 41	14 h 48
93,4	52,2	14 h 37	14 h 43	14 h 50
93,4	52,2	14 h 37	14 h 43	14 h 50
95	50,6	14 h 40	14 h 46	14 h 53
95,8	49,8	14 h 41	14 h 47	14 h 54
96,7	48,9	14 h 42	14 h 48	14 h 55
96,7	48,9	14 h 42	14 h 48	14 h 55
97,4	48,2	14 h 43	14 h 49	14 h 56
97,8	47,8	14 h 43	14 h 50	14 h 57
98,6	47	14 h 44	14 h 51	14 h 58
101,2	44,4	14 h 48	14 h 55	15 h 02
105,2	40,4	14 h 53	15 h 00	15 h 08
109,8	35,8	15 h 00	15 h 07	15 h 15
113,7	31,9	15 h 05	15 h 12	15 h 21
116,1	29,5	15 h 08	15 h 16	15 h 24
121,2	24,4	15 h 15	15 h 23	15 h 32
122,4	23,2	15 h 17	15 h 25	15 h 34
122,9	22,7	15 h 18	15 h 26	15 h 34
123,5	22,1	15 h 18	15 h 26	15 h 35
123,7	21,9	15 h 19	15 h 27	15 h 36
123,8	21,8	15 h 19	15 h 27	15 h 36
123,8	21,8	15 h 19	15 h 27	15 h 36
124,5	21,1	15 h 20	15 h 28	15 h 37
124,8	20,8	15 h 20	15 h 28	15 h 37
125,7	19,9	15 h 21	15 h 30	15 h 39
126,5	19,1	15 h 23	15 h 31	15 h 40
129	16,6	15 h 26	15 h 34	15 h 44
130,2	15,4	15 h 28	15 h 36	15 h 45
130,7	14,9	15 h 28	15 h 37	15 h 46
130,7	14,9	15 h 28	15 h 37	15 h 46
132,4	13,2	15 h 31	15 h 39	15 h 49
133,3	12,3	15 h 32	15 h 40	15 h 50
134,7	10,9	15 h 34	15 h 42	15 h 52
134,7	10,9	15 h 34	15 h 42	15 h 52
134,8	10,8	15 h 34	15 h 43	15 h 52
135,2	10,4	15 h 34	15 h 43	15 h 53
136,9	8,7	15 h 37	15 h 46	15 h 55
145,6	0	15 h 49	15 h 58	16 h 08

Remerciements au





Province  
de Liège



Restez connectés  
[www.provincedeliege.be](http://www.provincedeliege.be)

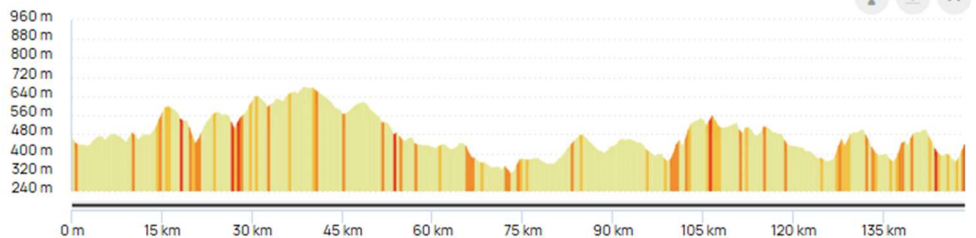
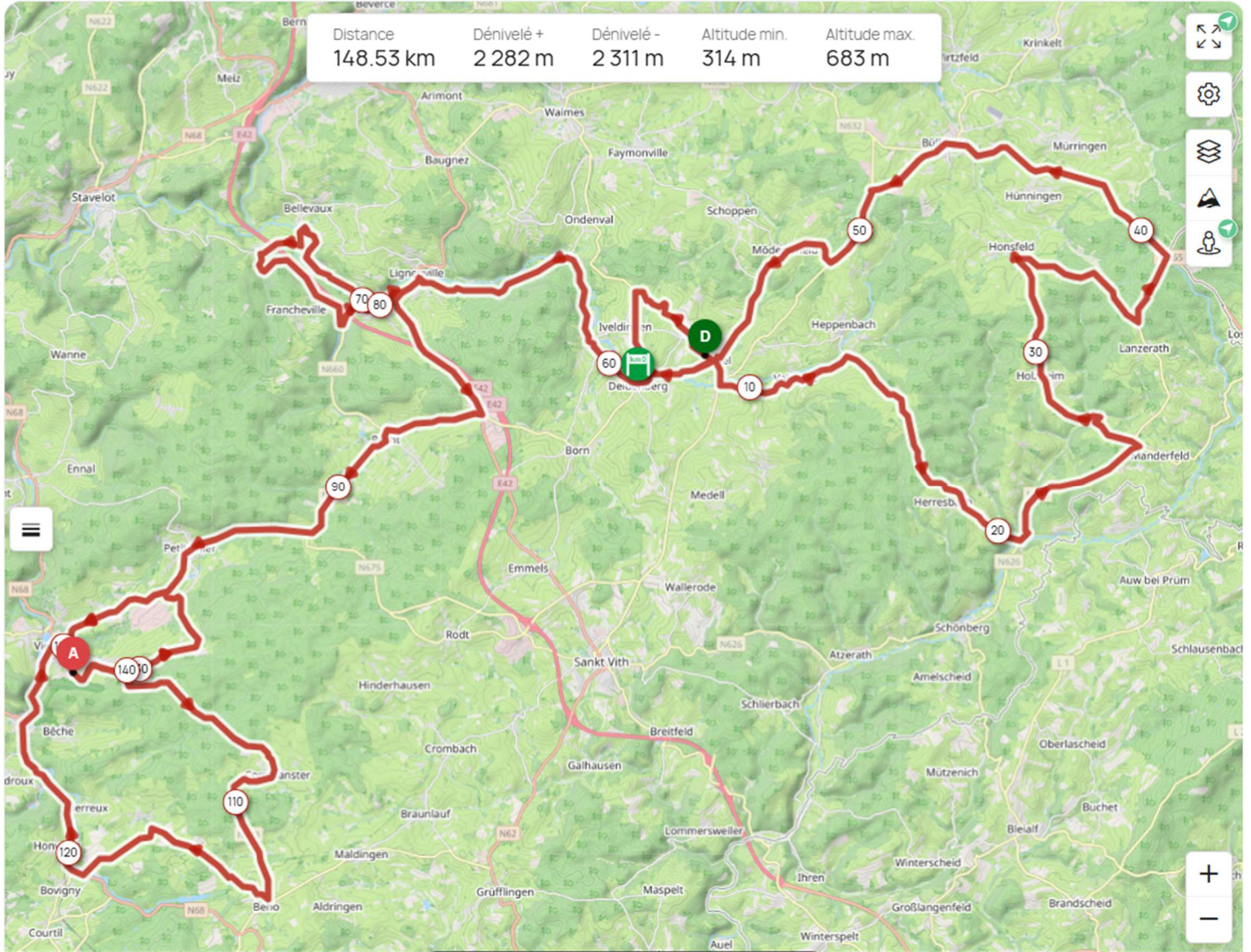


# TRIPTYQUE ARDENNAIS 2025

16 • 17 • 18 MAI



## VENDREDI 16 MAI 2025 ETAPE 1



# VIELSALM

INTENSÉMENT NATURE



Plus d'informations sur Vielsalm ?

Contactez le **Syndicat d'initiative de Vielsalm**

0032(0)80/21 50 52

[info@vielsalm-tourisme.be](mailto:info@vielsalm-tourisme.be) - [www.vielsalm-tourisme.be](http://www.vielsalm-tourisme.be)

(ouvert tous les jours de 10h à 17h)



Située en Haute Ardenne, la commune de Vielsalm possède de nombreuses richesses :

> ***Une nature intense et luxuriante***

On ne résiste pas à l'envie d'une belle balade en forêt, pour profiter des bienfaits du grand air ardennais ! Elles sont nombreuses, adaptées à tous les types de marcheurs. Au départ de la gare, le RAVeL L47a vous emmène jusqu'à la Vennbahn.

> ***Une pierre à aiguiser unique au monde***

LE COTICULE. Cette pierre est exploitée depuis plus de 400 ans. Autrefois, elle était célèbre dans le monde entier pour ses qualités extraordinaires d'affilage. Une carrière, ouverte à la visite, est actuellement toujours en activité et un musée revient sur les différents aspects de son exploitation.

> ***Des hébergements***

Nos gîtes, hôtels et chambres d'hôtes allient confort et qualité. Leurs propriétaires vous accueillent avec la chaleur et la convivialité qui caractérisent si bien les Ardennais.

> ***Un patrimoine et un folklore authentiques***

Les « Macralles », sorcières en Wallon, forment un groupe folklorique né d'une légende locale bien connue à Vielsalm. Elles sortent leur balai à diverses occasions et font la fierté de leur région. Les musées, monuments, circuits et véhicules qui évoquent la Bataille des Ardennes sont aussi à découvrir.

Composée de 23 villages, la commune de Vielsalm offre aussi de nombreux points d'intérêt : son architecture, ses églises, son artisanat, sans oublier le lac des Doyards.

> ***Des produits du terroir et des restaurateurs dignes des plus grands***

Une bonne bière, du miel, de la viande, des fruits et légumes, une assiette de fromages affinés à 2 pas de chez nous, les produits de la terre travaillés avec passion. Vielsalm se découvre aussi avec les papilles. Pour cela, rien de mieux que le *Marché des Saveurs*, où l'on retrouve les producteurs et artisans locaux, tous les mardis à Vielsalm.

Si le cœur vous en dit, Vielsalm se situe aussi près de Bastogne, Durbuy, Stavelot.



MAGAZIN / WINKEL  
WEZEMAAL  
Olivierstraat 95  
3111 Wezemaal

MAGAZIN / WINKEL  
ROESELARE  
Meensesteenweg 356B  
8800 Roeselare



**PR.R**  
PRORACING.RESEARCH LINE



**SPL**  
SPORT.LINE



**ES.L**  
ESSENTIAL.LINE

## Op zoek naar teamkledij?

Bij Vermarc Sport kan uw team of bedrijf terecht voor een uitgebreid gamma van sportkledij, promokledij en nog veel meer. Ons team van designers staat in de startblokken om voor u een outfit in uw gewenste kwaliteitslijn te creëren.

## A la recherche d'équipements personnalisés ?

En tant que club ou entreprise, vous pouvez vous adresser à Vermarc Sport pour la réalisation de vos vêtements de sport et/ou articles promotionnels. Notre équipe de designers est prête à vous aider dans la création de votre tenue personnalisée dans la ligne que vous désirez.



**vermarc**

info@vermarcsport.be  
www.vermarcsport.com

Tel: 016 58 19 18

Représentant Wallonie:  
olivier@vermarcsport.be

# TRIPTYQUE ARDENNAIS 2025

16 • 17 • 18 MAI



VAINQUEUR



VAINQUEUR POINT



VAINQUEUR MONTAGNE



MEILLEUR JEUNE



MEILLEUR BELGE



SPRINT INTERMÉDIAIRE



Plombières



**Maison du Site Minier  
de Plombières**

Rue du Chemin de Fer 25  
4850 Plombières


+32 (0) 87 35 53 77

[tourisme@plombieres.be](mailto:tourisme@plombieres.be)

[www.plombieres.be](http://www.plombieres.be)



DE BELLES DÉCOUVERTES VOUS ATTENDENT !






**Plombières, au coeur du triangle Aachen - Liège - Maastricht, est la base rêvée pour explorer des paysages enchanteurs mêlant vallées, forêts et prairies verdoyantes.**

**A pied, à vélo, entre amis ou en famille découvrez de magnifiques promenades, un patrimoine naturel et culturel exceptionnel, des restaurateurs, des producteurs et des hébergeurs prêts à vous accueillir et à vous régaler.**

**Mille raisons pour savourer un bon moment !**





Wallonie

Pouvoirs locaux,

ASBL à caractère sportif

**La Wallonie investit dans vos infrastructures sportives**

Vous avez un projet, des questions ?

Visitez notre site :

<http://pouvoirslocaux.wallonie.be/Infraspports>

ou contactez-nous :

Tél. 081/77.33.70 – Fax. 081/77.38.88

E-mail : [infraspports.dgo1@spw.wallonie.be](mailto:infraspports.dgo1@spw.wallonie.be)

*Service Public de Wallonie*

*DGO1 – Routes et Bâtiments*

*Département des Infrastructures subsidiées - Infraspports*

*Boulevard du Nord 8*

*5000 NAMUR*

# TRIPTYQUE ARDENNAIS 2025

16 • 17 • 18 MAI



## SAMEDI 1 MAI 2025 ETAPE 2 PLOMBIERES | KELMIS 14 ,2 KM

### OPERATIONS DE DEPART GEMMENI

CENTRE CULTUREL ET SPORTIF DE GEMMENICH RUE CESAR FRANK 163, 4851 PLOMBIERES

PAR ING DES VEHI ULES DES E UIPES, DES VEHI ULES OFFI IELS ET DE LA PRESSE

PAR ING DES MOTOS DE LA POLI E ET DES MOTARDS DE LA SE URITE

ONE DE DEPART

VESTIAIRES

PERMANEN E DE DEPART DE 09H00 A 12H25

RE EPTION DES INVITES

CAFE KERF RUE CESAR FRANK 9, 4851 PLOMBIERES

PERMANEN E

SIGNATURE DE LA FEUILLE DE DEPART EN E UIPE OBLIGATOIRE

DE 10H55 A 12H15 AFE ERF HE ILMA Rue ésar Franc 85 4851 Gemmenich

BRIEFING DES DIRE TEURS SPORTIFS A 10H30

BRIEFING DE SE URITE A 11H00

DEPART OFFI IEU A 12H25

DEPART OFFI IEL A 12H30



### ARRIVEE LA ALAMINE

ARIVEE RUE DES ARABINIERS 4, 4720 LA ALAMINE

DEVIATION VEHI ULES NON OFFI IELS ET E UIPES

DROITE 200 M AVANT LA LIGNE

VESTIAIRES ET ONTR LE MEDI AL

ONTROLE MEDI AL Par h tel rue des cara iniers 2, 4720 la alamine

VESTIAIRES

S ort entrum rue du atronage 53,

4720 La alamine

PERMANEN E ARRIVEE


ar h tel rue des cara iniers 2,

4720 La alamine

RE EPTION

Patronage st louis rue du atronage 29,

4720 la alamine



HE ILMA  
Rue ésar Franc 85  
4851 Gemmenich

# TRIPYQUE ARDENNAIS 2025

amedi 1 mai 2025

## Etape 2 : PLOMBIERES - LA CALAMINE 14 ,2 km

### PROVINCE DE LIEGE

#### PLOMBIERES

**DEPART OFFICIEUX** (1,2km)

Gemmenich

centre sportif ,rue César Franck, à gauche rue des Ecoles, rue de Grunebempt

Terstaeten

**DEPART OFFICIEL** (pla ue sortie Gemmenich)

rue de terstaeten

à gauche rue de la Forge Terre plein central

Terhagen

tout droit Baanhaag direct° Plombières

Plombières

à gauche N608 rue du Cheval Blanc

à droite N613 rue de l'Usine

N613 rue Haute, rue de Spa, Bambusch

### CÔTE DE BAMBUSCH - GPM 1

**PIED DE CÔTE** (entrée ch teau sur la droite)

**SOMMET DE CÔTE** (n°67 sur la gauche)

à gauche N3 chaussée de Liège direct° Kelmis

#### KELMIS

N3 Luttich Straße

terre plein central (tenir à gauche) , à gauche Hagenfeuer

Krickelstein, Neustraße, à droite Schützenstraße

*a a e i n e*

à gauche Galmeistraße, à droite Parkstraße

à gauche Moresnetstraße direct° Moresnet, terre plein central

#### PLOMBIERES

rue de La Calamine

Moresnet-Chapelle

rond point tout droit

Gemmenich

rue de Moresnet

15 chicanes successives sur 1,8 km (entrée Gemmenich)

rue Saint Hubert, place Colonel Peckham

carrefour tout droit rue des Ecoles, rue de Grunebempt

Terstaeten

rue de terstaeten

à gauche rue de la Forge Terre plein central

Terhagen

à droite Terhagen, rue de Sippenaken

Hombourg

suivre à gauche Centre, à droite rue de la Station

à droite rue de Rémersdael

### PROVINCE DU LIMBOURG

#### FOURONS

Bouder

2 rétrécissement/coussin berlinois successifs sur 1km

à gauche Dosinnich

Remersdael

à gauche Smidt

### CÔTE DE MABROUCK - GPM 2

**PIED DE CÔTE** (100m après tourne gauche)

**SOMMET DE CÔTE** (au céder le passage, avant tourne gauche)

à gauche N608 direct° Plombières

### PROVINCE DE LIEGE

#### PLOMBIERES

N608 Terre plein central passage à gauche

rond point à gauche N608 direct° Plombières

Hombourg

N608 rue d'Aubel, rue du Cheval Blanc

Plombières

carrefour N608/N613 tout droit, rue de l'Eglise

### CÔTE DE PLOMBIERES - GPM 3

**PIED DE CÔTE** (passage rivière "La Gueule")

**SOMMET DE CÔTE** (à hauteur Résidence Völkerich)

*RAVITO/ZONE DE COLLECTE* (après sommet de côte)

Gemmenich

rue César Franck

### SPRINT 1 (à l'ancienne ligne, à hauteur du café Kerff)

à gauche rue des Ecoles, rue de Grunebempt

Terstaeten

rue de terstaeten

à gauche rue de la Forge Terre plein central

Terhagen

à droite Terhagen, rue de Sippenaken

Hombourg

rue de Sippenaken

suivre à gauche Centre à droite rue de la Station

à droite rue de Rémersdael

### PROVINCE DU LIMBOURG

#### FOURONS

Bouder

2 rétrécissement/coussin berlinois successifs sur 1km

à gauche Teuveneweg

Remersdaal

tout droit Kult en

traverser N648 tout droit Magnebos direct° Fouron-St-Pierre

Veurs


à droite Voort direct° De Plank

Km fait	Km à faire	44 Km/h	42 Km/h	40 Km/h
		12:25:00	12:25:00	12:25:00
0	147,2	12:30:00	12:30:00	12:30:00
4,1	143,1	12 h 36	12 h 36	12 h 36
4,7	142,5	12 h 36	12 h 37	12 h 37
6,2	141	12 h 38	12 h 39	12 h 39
7,3	139,9	12 h 40	12 h 40	12 h 41
10,7	136,5	12 h 45	12 h 45	12 h 46
11,8	135,4	12 h 46	12 h 47	12 h 48
12,6	134,6	12 h 47	12 h 48	12 h 49
14,2	133	12 h 49	12 h 50	12 h 51
15,2	132	12 h 51	12 h 52	12 h 53
15,6	131,6	12 h 51	12 h 52	12 h 53
17	130,2	12 h 53	12 h 54	12 h 56
18	129,2	12 h 55	12 h 56	12 h 57
19,7	127,5	12 h 57	12 h 58	13 h 00
24,5	122,7	13 h 03	13 h 05	13 h 07
25	122,2	13 h 04	13 h 06	13 h 08
28,9	118,3	13 h 09	13 h 11	13 h 13
29,9	117,3	13 h 11	13 h 13	13 h 15
31,7	115,5	13 h 13	13 h 15	13 h 18
32,8	114,4	13 h 15	13 h 17	13 h 19
32,9	114,3	13 h 15	13 h 17	13 h 19
35,9	111,3	13 h 19	13 h 21	13 h 24
35,9	111,3	13 h 19	13 h 21	13 h 24
36	111,2	13 h 19	13 h 21	13 h 24
36	111,2	13 h 19	13 h 21	13 h 24
42,7	104,5	13 h 28	13 h 31	13 h 34
43,2	104	13 h 29	13 h 32	13 h 35
44,6	102,6	13 h 31	13 h 34	13 h 37
45,8	101,4	13 h 32	13 h 35	13 h 39
45,9	101,3	13 h 33	13 h 36	13 h 39
50,7	96,5	13 h 39	13 h 42	13 h 46
51,2	96	13 h 40	13 h 43	13 h 47
55,1	92,1	13 h 45	13 h 49	13 h 53
56,1	91,1	13 h 47	13 h 50	13 h 54
57,9	89,3	13 h 49	13 h 53	13 h 57
59	88,2	13 h 50	13 h 54	13 h 59
60,4	86,8	13 h 52	13 h 56	14 h 01
64,2	83	13 h 58	14 h 02	14 h 06

<b>CÔTE DE PLANK - GPM 4</b>		<b>Km fait</b>	<b>Km à faire</b>	<b>44 Km/h</b>	<b>42 Km/h</b>	<b>40 Km/h</b>
e Plan	<b>PIED DE CÔTE</b> (passage sous voie ferrée)	64,5	82,7	13 h 58	14 h 02	14 h 07
	<b>SOMMET DE CÔTE</b> (arrêt de bus à hauteur n°71)	66,1	81,1	14 h 00	14 h 04	14 h 09
Sinnich	à droite N648 direct° u el	66,3	80,9	14 h 00	14 h 05	14 h 09
	à gauche loosterhofstraat direct° Teuven	68,5	78,7	14 h 03	14 h 08	14 h 13
	à droite Sinnich, à gauche asteelstraat	70,6	76,6	14 h 06	14 h 11	14 h 16
<b>CÔTE DU MONUMENT AU BARBELES - GPM 5</b>						
	<b>PIED DE CÔTE</b> (d s gauche asteelstraat)	70,7	76,5	14 h 06	14 h 11	14 h 16
<b>PROVINCE DE LIEGE</b>						
<b>PLOMBIERES</b>						
	<b>SOMMET DE CÔTE</b> (monument aux Barbelés)	72,2	75	14 h 08	14 h 13	14 h 18
Sippenae en	rue de Beusdael, rue de la Forge					
Terhagen	tout droit Baanhag direct° Plombières, rue de attenheuer	76,2	71	14 h 14	14 h 19	14 h 24
Plombières	à gauche N608 rue du Cheval Blanc, rue Hac	77,7	69,5	14 h 16	14 h 21	14 h 27
	à droite N613 rue de l' sine	78,6	68,6	14 h 17	14 h 22	14 h 28
<b>SPRINT 2</b> (à hauteur de la Maison des Miniers, site touristique)		79,3	67,9	14 h 18	14 h 23	14 h 29
	N613 rue Haute, rue de Spa, Bamusch					
	<b>RAVITO/ZONE DE COLLECTE</b> (r e a t e a r s s s r a d r o t e)	79,9	67,3	14 h 19	14 h 24	14 h 30
<b>CÔTE DE BAMBUSCH - GPM 6</b>						
	<b>PIED DE CÔTE</b> (entrée château sur la droite)	82,2	65	14 h 22	14 h 27	14 h 33
	<b>SOMMET DE CÔTE</b> (n°67 sur la gauche)	83,2	64	14 h 23	14 h 29	14 h 35
<b>KELMIS</b>	à gauche N3 chaussée de i ge direct° elmis	84,1	63,1	14 h 25	14 h 30	14 h 36
	N3 uttich Stra e					
	terre plein central (tenir à gauche) , à gauche Hagenfeuer	85,7	61,5	14 h 27	14 h 32	14 h 39
	ric elstein, Neustra e, à droite Sch tzenstra e					
	<b>PASSAGE LIGNE (1er tour de 20,2km)</b>	86,6	60,6	14 h 28	14 h 34	14 h 40
	à gauche Galmeistra e, à droite Par stra e					
	à gauche Moresnetstra e direct° Moresnet, terre plein central	86,8	60,4	14 h 28	14 h 34	14 h 40
<b>PLOMBIERES</b>						
Moresnet-Chapelle	rue de a Calamine					
Gemmenich	rond point tout droit	88,5	58,7	14 h 31	14 h 36	14 h 43
	rue de Moresnet					
	15 chicanes successives sur 1,8 m (entrée Gemmenich)	89,5	57,7	14 h 32	14 h 38	14 h 44
	rue Saint Hu ert, place Colonel Pec ham					
Terstaeten	carrefour tout droit rue des coles, rue de Grune empt	91,1	56,1	14 h 34	14 h 40	14 h 47
	rue de terstaeten					
	à gauche rue de la Forge Terre plein central	95,9	51,3	14 h 41	14 h 47	14 h 54
	tout droit Baanhag direct° Plombières, rue de attenheuer	96,4	50,8	14 h 41	14 h 48	14 h 55
Plombières	à gauche N608 rue du Cheval Blanc, rue Hac	97,9	49,3	14 h 44	14 h 50	14 h 57
	à droite N613 rue de l' sine	98,9	48,3	14 h 45	14 h 51	14 h 58
<b>SPRINT 3</b> (à hauteur de la Maison des Miniers, site touristique)		99,6	47,6	14 h 46	14 h 52	14 h 59
	N613 rue Haute, rue de Spa, Bamusch					
	<b>RAVITO/ZONE DE COLLECTE</b> (r e a t e a r s s s r a d r o t e)	100,2	47	14 h 47	14 h 53	15 h 00
<b>CÔTE DE BAMBUSCH - GPM</b>						
	<b>PIED DE CÔTE</b> (entrée château sur la droite)	102,4	44,8	14 h 50	14 h 56	15 h 04
	<b>SOMMET DE CÔTE</b> (n°67 sur la gauche)	103,4	43,8	14 h 51	14 h 58	15 h 05
<b>KELMIS</b>	à gauche N3 chaussée de i ge direct° elmis	104,3	42,9	14 h 52	14 h 59	15 h 06
	N3 uttich Stra e					
	terre plein central (tenir à gauche) , à gauche Hagenfeuer	105,9	41,3	14 h 54	15 h 01	15 h 09
	ric elstein, Neustra e, à droite Sch tzenstra e					
	<b>PASSAGE LIGNE (2ème tour)</b>	106,8	40,4	14 h 56	15 h 03	15 h 10
	<b>RAVITO/ZONE DE COLLECTE</b> (r e a t e a r s s s r a d r o t e)	119,7	27,5	15 h 13	15 h 21	15 h 30
<b>CÔTE DE BAMBUSCH - GPM</b>						
	<b>PIED DE CÔTE</b> (entrée château sur la droite)	122,6	24,6	15 h 17	15 h 25	15 h 34
	<b>SOMMET DE CÔTE</b> (n°67 sur la gauche)	123,6	23,6	15 h 19	15 h 27	15 h 35
	<b>PASSAGE LIGNE (3ème et dernier tour)</b>	127	20,2	15 h 23	15 h 31	15 h 41
<b>CÔTE DE BAMBUSCH - GPM</b>						
	<b>PIED DE CÔTE</b> (entrée château sur la droite)	142,8	4,4	15 h 45	15 h 54	16 h 04
	<b>SOMMET DE CÔTE</b> (n°67 sur la gauche)	143,9	3,3	15 h 46	15 h 56	16 h 06
<b>KELMIS</b>	terre plein central (tenir à gauche) , à gauche Hagenfeuer	146,3	0,9	15 h 50	15 h 59	16 h 09
	ric elstein, Neustra e, à droite Sch tzenstra e					
	<b>ARRIVEE</b>	147,2	0	15 h 51	16 h 00	16 h 11



*hotel*  
**Wemperhardt** ★★★★★



**ENREGISTREMENT**  
**24H/24**

**wemperhardt.lu**

**50 CHAMBRES & SUITES - WELLNESS**  
**13 RESTAURANTS & BISTROS - 70 SHOPS**  
**SUPERMARKET - CONFERENCE & EVENT CENTER**

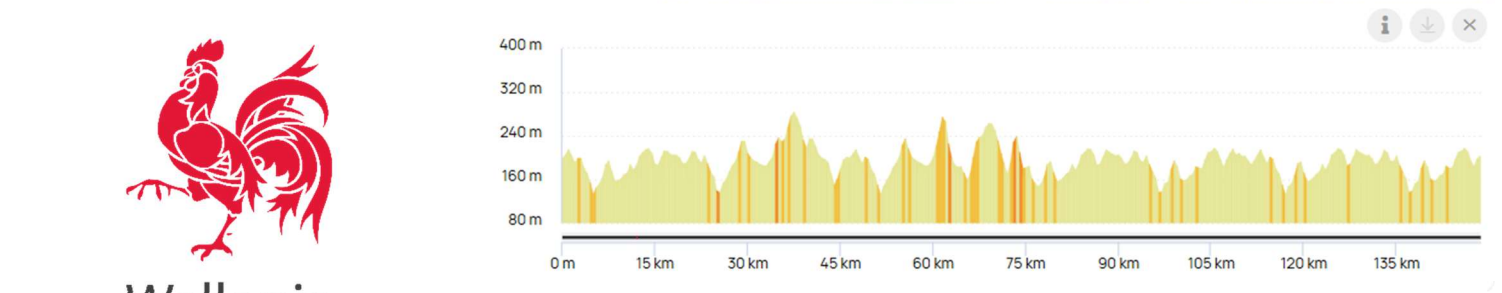
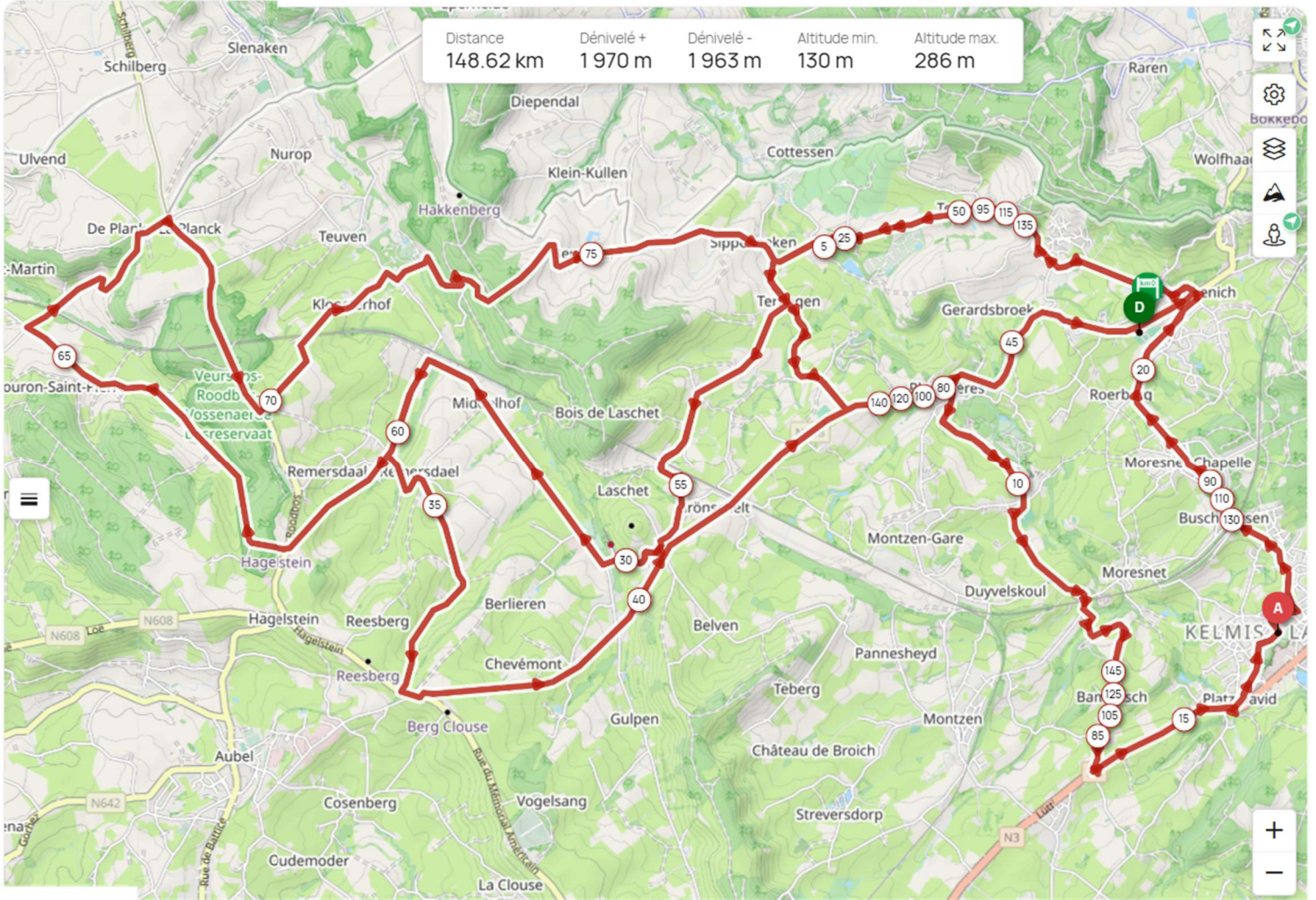
reservation@wemperhardt.lu | L-9999 Wemperhardt | T +352 26 901 501

# TRIPTYQUE ARDENNAIS 2025

16 • 17 • 18 MAI



## SAMEDI 1 MAI 2025 ETAPE 2



Wallonie



Province de Liège



FÉDÉRATION WALLONIE-BRUXELLES



# kelmis:.

GEMEINDE KELMIS

COMMUNE DE LA CALAMINE

## **Die Gemeinde blickt auf eine lange Geschichte zurück.**

Die Namen „Kelmis“ und „Hergenrath“ wurden erstmals 1280 erwähnt. Der Ortsname Kelmis stammt aus dem romanischen „Cal(a)minis“, d.h. „bei den Galmeisteinen“. Der Abbau der Kelmiser Galmeilagerstätte setzt urkundlich 1344 ein. Unter der 1837 gegründeten „Société Anonyme des Mines et Fonderies de Zinc de la Vieille-Montagne“, kurz Vieille-Montagne, erlebte die Zinkgewinnung am Kelmiser Berg ihre Blütezeit.

Von 1439 bis 1794 wurde der „Altenberg, wo die Aachener pflegten zu graben“, als Domanialgut des Herzogtums Limburg zu Gunsten des jeweiligen Herzogs von Brabant-Limburg betrieben: zunächst die Burgunderherzöge aus dem französischen Hause Valois, dann ihre Erben die Habsburger, zuerst die spanischen und endlich ab 1703 die österreichischen. Durch verschiedene Teilverträge und durch die Wiener Schlussakte vom 9. Juni 1815 erhielt Preußen dann mehrere Kantone des Ourthe-Departements, darunter Eupen und den vorspringenden Zipfel des Kantons Aubel, das Gebiet des heutigen Kelmis, Neutral-Moresnet genannt. Beide Mächte erhofften dadurch den begehrten Altenberg unter ihre Hoheit zu bringen. Die Einwohner von Neutral-Moresnet hatten sich stets dagegen gesträubt, dass das Provisorium aufgehoben wurde.

Sie reichten mehrere Petitionen ein und sprachen sich im Falle einer unumgänglichen Aufteilung dafür aus, dass Neutral-Moresnet an Belgien angeschlossen wird. Durch Artikel 32 des Versailler Vertrages vom 28. Juni 1919 erkannte Deutschland die volle Souveränität Belgiens über Neutral-Moresnet an. Nach den Gemeinderatswahlen in der neuen belgischen Gemeinde wurde der erste gewählte Kelmiser Gemeinderat am 7. Februar 1923 vereidigt. Durch die 1977 durchgeführten Gemeindefusionen entstand die heutige Großgemeinde Kelmis. Sie wurde aus den Altgemeinden Hergenrath, Kelmis und Neu-Moresnet gebildet.

Die Gemeinde ist in der DG und darüber hinaus für seinen Karneval bekannt. Das Herzstück sind die Umzüge am Karnevalswochenende mit dem Rosenmontagszug und der anschließenden Verbrennung des „Küschs“, das Symbol des Kelmiser Karnevals. An den „jecken Tagen“ reisen Touristen aus dem In- und Ausland sowie Fernsehsender für Liveschaltungen an. Ein Beweis dafür, dass die Karnevalshochburg in der DG ganz klar Kelmis ist. Die erste nachweisbare Karnevalsgesellschaft in Kelmis war die Unitas 1868, die später von der Bildfläche verschwand. Wenige Jahre danach wurde am 23. März 1879 die Karnevalsgesellschaft Ulk aus der Taufe gehoben. Gründer waren drei Führungspersönlichkeiten des Bergbauunternehmens Vieille-Montagne. 1908 folgte die KG Lustige Brüder. Ein wichtiger Moment in der Geschichte war die Gründung des Narrenreichs KeNeHeMo (Kelmis, Neu-Moresnet, Hergenrath, Moresnet) 1964.

Neben dem Küschespektakel, das die „fünfte Jahreszeit“ in Kelmis im November einläutet, gibt es ein weiteres bedeutendes Volksfest in der Gemeinde: Die Kirmes in Kelmis, die traditionsgemäß am zweiten September-Wochenende stattfindet, ist die zweitgrößte in der Deutschsprachigen Gemeinschaft. Rund 50 Schausteller aus Belgien, Deutschland und den Niederlanden sind jedes Jahr fünf Tage (von freitags bis dienstags) dabei.

Das sind nur einige von vielen Trümpfen, die die Gemeinde Kelmis zu einem Publikumsmagneten auf mehreren Ebenen macht. Wenn Sie sich ein genaues Bild des breit gefächerten Angebots machen oder noch mehr geschichtliches bzw. gesellschaftliches über die Gemeinde erfahren wollen, besuchen Sie die zweisprachige, moderne und neu gestaltete (Deutsch/Französisch) Internetseite der Gemeinde ([www.kelmis.be](http://www.kelmis.be)). Es lohnt sich.



Die Kul



Rosenmontagszug in Kelmis



Der Casino Weiher

**Wir wünschen Ihnen  
einen schönen Aufenthalt in der Gemeinde Kelmis.**






# Spécialiste des toitures plates!

Plus de 70 ans de qualité et de clients satisfaits!

Proud sponsor of Crabbé-Dstny cycling team!



# Hellenthal erleben



## Waldluft schnuppern und Natur genießen

**Zentral in der Eifel an der Südspitze NRW's geht die Nationalpark-Gemeinde Hellenthal im Westen grenzenlos in die belgische Eifel über. 80% des Gemeindegebiets sind bedeckt von unbesiedelter Natur mit Wiesen und Wäldern, Bergen und Tälern, durchzogen vom Plätschern und Rauschen unzähliger Bäche und Flüsse.**

**Wanderparadies** Es locken 22 Eifel-Schleifen und EifelSpuren, die durch die abwechslungsreiche Landschaft und an vielen Sehenswürdigkeiten vorbeiführen: darunter das Wildfreigehege Hellenthal mit seiner bekannten Greifvogelstation, die Olefalsperre, das Besucherbergwerk „Grube Wolfahrt“, die Wildenburg und die Höhenburg Reifferscheid mit ihrem mittelalterlichen Burgbering und Ortskern.

**Frühlingszauber** Einzigartig ist ein entschleunigender Frühlingsspaziergang durch das betörende gelbe Blütenmeer der Wildnarzissen-Wiesen in Hellenthal-Hollerath. Frühlingssonne und Farben wärmen Natur und Seele.

**Zweiradidyll** Auf mehreren hundert Kilometer Fahrradrouten kann die Mittelgebirgslandschaft mit dem Rad entdeckt werden. Einen Adrenalinkick für actionverliebte Mountainbiker versprechen die „Freifahrt Eifel“-Routen auf unbefestigten, naturerhaltenen Pfaden über offenes Weideland und durch bewaldete, teils steil eingeschnittene, idyllische Bachtäler.

**Zweiländerradeln** Auf einer Strecke von rund 125 km verläuft der Kyll-Radweg vom belgischen Weywertz durch den deutsch-belgischen Naturpark Hohes Venn-Eifel über Hellenthal-Losheimergraben bis ins römische Trier an der Mosel.

**Grenzgenuss** Auf deutsch-belgischem Grenzgebiet lockt in Hellenthal-Losheim die Erlebniswelt des Ardenner Cultur Boulevards u.a. mit Europas größter Krippenausstellung ArsKrippana, der Modellbahnwelt ArsTechnica sowie die esoterische Ars Mineralis mit Erlesenem für Körper, Geist und Seele.

**Winterträume** Viel Spaß im Schnee bietet das Skigebiet Weißer Stein, knapp 700 m ü. NN der höchste Punkt der Nordeifel: Ein Rodelhang mit Rodellift begeistert nicht nur junge Schneefans, gespurte Loipen locken Skilangläufer, präparierte Schneewanderwege führen durch die zauberhafte Winterlandschaft. Und der 30m hohe Aussichtsturm bietet eine atemberaubende Panorama-Fernsicht – nicht nur in der kalten Jahreszeit.

**Sternenblicke** Hellenthal gehört zu den wenigen nicht lichtverschmutzten Orten Europas mit spektakulär klar leuchtenden Firmament. Sternenguides geben Jung und Alt beeindruckende Einblicke in die Weiten des Kosmos und die nächtliche Tierwelt. Sternengastgeber bieten dazu herzliche Gastlichkeit und ein Spätaufsteher-Frühstück.

Lust auf mehr?  
[www.hellenthal.de](http://www.hellenthal.de)

**Tourist-Information  
Hellenthal**

Rathausstraße 2  
53940 Hellenthal

☎ 02482 / 85 115  
✉ [tourismus@hellenthal.de](mailto:tourismus@hellenthal.de)

**Hellenthal**  
... natürliche Vielfalt!





**SHOPPING CENTER**  
**OPEN 7/7**

**massen.lu**

70 SHOPS - SUPERMARKET - 13 RESTAURANTS & BISTROS  
CONFERENCE & EVENT CENTER - HOTEL\*\*\*\*

# TRIPTYQUE ARDENNAIS 2025

16 • 17 • 18 MAI



DIMAN HE 18 MAI 2025 ETAPE 3

ENTRE OMMERIAL MASSEN EIS AMPA H LU  
POLLEUR 156,3 M

## OPERATIONS DE DEPART EIS AMPA

*CENTRE COMERCIAL MASSEN OP DER HAART EMPERHARDT 4, 9999 LU EMBOURG*

Attention de bien occuper le parking réservé à la course et non les parkings publics  
PARCING DES VEHICULES DES EQUIPES, DES VEHICULES OFFICIELS ET DE LA PRESSE  
PARCING DES MOTOS DE LA POLICE ET DES MOTARDS DE LA SECURITE

ZONE DE DEPART

VESTIAIRES

PERMANENCE DE DEPART DE 09H00 A 12H25

RECEPTION DES INVITES

PERMANENCE

SIGNATURE DE LA FEUILLE DE DEPART EN EQUIPE OBLIGATOIRE

DE 10H55 A 12H15 place grande éicerie Massen

BRIEFING DES DIRECTEURS SPORTIFS A 10H30

BRIEFING DE SECURITE A 11H00

DEPART OFFICIEL A 12H25

DEPART OFFICIEL A 12H30

## ARRIVEE POLLEUR

ARRIVEE AVENUE FELIX DEBLON

CONTROLE MEDICAL EQUIPE COMMUNALE place ST sév re Polleur place salle des fêtes

VESTIAIRES EQUIPE COMMUNALE place st Sév re Polleur

PERMANENCE ARRIVEE site d arrivée

RECEPTION site d arrivée



# Tript e Arde ai

*Dim n e l m i 202*

## Etape 3 : "CENTRE COMMERCIAL MASSEN"- THEU (POLLEUR) 156,3km

GRAND-DUCHE DE LU EMBOURG / CANTON DE CLERVAU

Km fait	Km à faire	44 Km/h	42 Km/h	40 Km/h
		12h25	12h25	12h25

WEISWAMPACH départ ffi ie km

emperhardt N7 op der Haart, rond point tout droit N7 op der Haart,

TROISVIERGES Huldange N7 Sta elerstrass, N7 op d'Schmit

Be i e-PROVINCE DU L em r

GOUVY rond point tout droit N68 eiffelt, terre plein central



**départ ffi ie** m 0 (au carref N68 N815, apr s TPC)

Bovigny rond point tout droit N68 route de Cierreux direct° Vieslalm

VIELSALM N68

Salmchâteau au feu à gauche N89 direct° 25

PROVINCE DE LIEGE

LIERNEU

es Sarts N89

Sart à droite direct° ierneux, à droite N645 Petit Sart

Verleumont N645 Verleumont

ierneux carrefour tout droit N645 rue de la Gare

terre plein central successif

**SPRINT 1** (à hauteur du n°25 rue de la Gare à gauche et ancienne gare à droite)

N645 au Point du Jour, route de ierneux

Pont de Villettes carrefour tout droit N645 fond ienne, direct° Trou de Bra

STOUMONT à droite N66 Rue de Huy direct° Malmedy

*RAVITO/ZONE DE COLLECTE (dès to r e dro te)*

**CÔTE DE L ANCIENNE BARRIERE - GPM 1**

**PIED DE CÔTE** (passage pont a ienne)

**SOMMET DE CÔTE** (avant tourne à gauche)

à gauche Froidville direct° Rahier

Rahier chicanes successives tout droit direct° a Gleize

Cheneux chicane suivre à gauche

**CÔTE DE LA GLEIZE - GPM 2**

**PIED DE CÔTE** (passage pont m l ve)

a Gleize Rue de l' glise

à gauche N633, à droite Hasoumont direct° Borgoumont

d s tourne droite 3 rétrécissements successifs sur 300m

Borgoumont rétrécissements + chicanes successifs

Cour chicanes + rétrécissements successifs

**SOMMET DE CÔTE** (au panneau Col du Rosier)

SPA route de Berinzenne, à droite route des Fontaines

à droite N62 rue de la Sauveni re direct° Stavelot

**CÔTE DE L AERODROME - GPM 3**

**PIED DE CÔTE** (d s le tourne à droite)

**SOMMET DE CÔTE** (omaine de Malchamps à droite)

STAVELOT rond point à gauche N640 rue de Sart direct° 42

terre plein central entrée rond-point, passage à gauche

passage sur 42 + sortie 42

Baronheid à droite direct° Hoc ai, dos d'âne

Hoc ai à droite rue é ossogne passage sur pont

route de hoffraix ralentisseurs successifs

MALMEDY route de l' ncienne ouane

à gauche route de la Baraque Michel direct° Jalhay

WAIMES N68 route de la Baraque Michel

Mont Rigi rond point tout droit N68 rue de Botrange

*RAVITO/ZONE DE COLLECTE (après a sort e d ro d po t)*

**SPRINT 2** (avant Baraque Michel, panneau P sur la droite)

ALHAY Baraque Michel

carref Belle Croix tout droit direct° upen terre plein central

BAELEN N68 Hestreux, Croix Noire rond-point tout droit direct° upen

EUPEN N68 Malmedyerstra e N68 terre plein central

rond point à gauche N67 Haasstra e

à gauche N629 estra e direct° Jalhay terre plein central

0	156,3	12 35 00	12 35 00	12 35 00
2,8	153,5	12 h 39	12 h 39	12 h 39
13	143,3	12 h 53	12 h 54	12 h 55
17	139,3	12 h 58	12 h 59	13 h 01
22,5	133,8	13 h 06	13 h 07	13 h 09
23	133,3	13 h 06	13 h 08	13 h 10
29,6	126,7	13 h 15	13 h 17	13 h 19
35,1	121,2	13 h 23	13 h 25	13 h 28
35,1	121,2	13 h 23	13 h 25	13 h 28
35,2	121,1	13 h 23	13 h 25	13 h 28
37,5	118,8	13 h 26	13 h 29	13 h 31
37,8	118,5	13 h 27	13 h 29	13 h 32
40,5	115,8	13 h 30	13 h 33	13 h 36
43,5	112,8	13 h 34	13 h 37	13 h 40
44,7	111,6	13 h 36	13 h 39	13 h 42
47,6	108,7	13 h 40	13 h 43	13 h 46
49,2	107,1	13 h 42	13 h 45	13 h 49
52	104,3	13 h 46	13 h 49	13 h 53
54,2	102,1	13 h 49	13 h 52	13 h 56
56,7	99,6	13 h 52	13 h 56	14 h 00
59,4	96,9	13 h 56	14 h 00	14 h 04
59,4	96,9	13 h 56	14 h 00	14 h 04
62,5	93,8	14 h 00	14 h 04	14 h 09
64,3	92	14 h 03	14 h 07	14 h 11
66,2	90,1	14 h 05	14 h 10	14 h 14
66,5	89,8	14 h 06	14 h 10	14 h 15
68,1	88,2	14 h 08	14 h 12	14 h 17
68,8	87,5	14 h 09	14 h 13	14 h 18
74,3	82	14 h 16	14 h 21	14 h 26
80	76,3	14 h 24	14 h 29	14 h 35
80	76,3	14 h 24	14 h 29	14 h 35
81,1	75,2	14 h 26	14 h 31	14 h 37
83,7	72,6	14 h 29	14 h 35	14 h 41
85,7	70,6	14 h 32	14 h 37	14 h 44
84,8	71,5	14 h 31	14 h 36	14 h 42
84,9	71,4	14 h 31	14 h 36	14 h 42
95,2	61,1	14 h 45	14 h 51	14 h 58

		Km fait	Km à faire	44 Km/h	42 Km/h	40 Km/h
<b>BAELEN</b>	N629 rue de l' nvasion, rue Per iets	100,8	55,5	14 h 52	14 h 59	15 h 06
<b>LIMBOURG</b>	carref N620 N629 à gauche rue de la Gileppe direct° Jalhay	100,2	56,1	14 h 52	14 h 58	15 h 05
<b>ALHAY</b>	terre plein central successifs d s sortie de virage					
	N629 route de la Gileppe					
<b>CÔTE DE LA GILEPPE - GPM 4</b>						
	<b>PIED DE CÔTE</b> (plaque Jalhay à droite apr s pont)	101,8	54,5	14 h 54	15 h 00	15 h 08
	<b>SOMMET DE CÔTE</b> (plaque voie rétrécissement à droite)	103,9	52,4	14 h 57	15 h 03	15 h 11
Jalhay	carref à droite N629 Chafour direct° Verviers	106,2	50,1	15 h 00	15 h 07	15 h 14
	terres plein centraux successifs	106,4	49,9	15 h 00	15 h 07	15 h 15
Surister	à gauche N629 Surister direct° Ti ge	107,6	48,7	15 h 02	15 h 09	15 h 16
<b>CÔTE DE TIEGE - GPM 5</b>						
	<b>PIED DE CÔTE</b> (pont de la Hoegne)	110,8	45,5	15 h 06	15 h 13	15 h 21
	à droite avant pont 42	112,2	44,1	15 h 08	15 h 15	15 h 23
	<b>SOMMET DE CÔTE</b> (200m apr s droite)	112,4	43,9	15 h 08	15 h 16	15 h 24
	à droite N640 direct° Polleur	112,9	43,4	15 h 09	15 h 16	15 h 24
<b>THEU</b>	N640 avenue Félix e lon					
Polleur	<b>PASSAGE LIGNE</b>	115,9	40,4	15 h 13	15 h 21	15 h 29
<b>SPRINT 3</b> (passage ligne)						
	<b>RAVITO/ZONE DE COLLECTE</b> (après passa e de e)	116	40,3	15 h 13	15 h 21	15 h 29
Jehanster	N640 avenue René ange					
	à droite N679 direct° Jalhay	119,1	37,2	15 h 17	15 h 25	15 h 34
<b>ALHAY</b>	à droite N679 direct° Jalhay	119,4	36,9	15 h 18	15 h 26	15 h 34
	à droite N672 route de Verviers	120,6	35,7	15 h 19	15 h 27	15 h 36
Surister	à droite N629 Surister direct° Ti ge	123,1	33,2	15 h 23	15 h 31	15 h 40
<b>CÔTE DE TIEGE - GPM 6</b>						
	<b>PIED DE CÔTE</b> (pont de la Hoegne)	126,2	30,1	15 h 27	15 h 35	15 h 44
	à droite avant pont 42	127,6	28,7	15 h 29	15 h 37	15 h 46
	<b>SOMMET DE CÔTE</b> (200m apr s droite)	127,8	28,5	15 h 29	15 h 38	15 h 47
	à droite N640 direct° Polleur	128,3	28	15 h 30	15 h 38	15 h 47
<b>THEU</b>	N640 avenue Félix e lon					
Polleur	<b>PASSAGE LIGNE (1er tour de 12, km)</b>	131,3	25	15 h 34	15 h 43	15 h 52
	<b>RAVITO/ZONE DE COLLECTE</b> (après passa e de e)	131,4	24,9	15 h 34	15 h 43	15 h 52
	à gauche rue havée	131,6	24,7	15 h 34	15 h 43	15 h 52
<b>THIER DE POLLEUR - GPM</b>						
	<b>PIED DE CÔTE</b> (d s gauche havée)	131,6	24,7	15 h 34	15 h 43	15 h 52
	3 rétrécissements successifs sur 400m					
	Thier de Polleur, rue Petit Jonc eu					
	<b>SOMMET DE CÔTE</b> (n° 48 sur droite)	133,9	22,4	15 h 38	15 h 46	15 h 56
<b>VERVIERS</b>	à gauche rue du Château d' au	134	22,3	15 h 38	15 h 46	15 h 56
<b>THEU</b>	à gauche route de la Croix Fays	134,4	21,9	15 h 38	15 h 47	15 h 57
	descente rapide et sinueuse					
Fays	à gauche rue rmand n art direct° Polleur	135,5	20,8	15 h 40	15 h 49	15 h 58
	à droite route du Congr s	137,5	18,8	15 h 43	15 h 51	16 h 01
	rétrécissement en sortie de virage					
	à gauche Pont de Polleur	137,9	18,4	15 h 43	15 h 52	16 h 02
<b>CÔTE DU SARPAY - GPM</b>						
	<b>PIED DE CÔTE</b> (d s tourne à gauche Pont de Polleur)	137,9	18,4	15 h 43	15 h 52	16 h 02
<b>ALHAY</b>	épingle à droite Pont de Polleur, route du Sarpay	138,4	17,9	15 h 44	15 h 53	16 h 03
	<b>SOMMET DE CÔTE</b> (panneau "route du Sarpay")	140	16,3	15 h 46	15 h 55	16 h 05
	à gauche Bansions	140,6	15,7	15 h 47	15 h 56	16 h 06
	descente rapide et sinueuse					
	à gauche N640	143,9	12,4	15 h 51	16 h 01	16 h 11
<b>THEU</b>	N640 avenue Félix e lon					
Polleur	<b>PASSAGE LIGNE (2ème et dernier tour)</b>	143,8	12,5	15 h 51	16 h 00	16 h 11
	à gauche rue havée	144,1	12,2	15 h 52	16 h 01	16 h 11
<b>THIER DE POLLEUR - GPM</b>						
	<b>PIED DE CÔTE</b> (d s gauche havée)	144,1	12,2	15 h 52	16 h 01	16 h 11
	<b>SOMMET DE CÔTE</b> (n° 48 sur droite)	146,4	9,9	15 h 55	16 h 04	16 h 15
<b>CÔTE DU SARPAY - GPM 10</b>						
	<b>PIED DE CÔTE</b> (d s tourne à gauche Pont de Polleur)	150,4	5,9	16 h 00	16 h 10	16 h 21
	<b>SOMMET DE CÔTE</b> (panneau "route du Sarpay")	152,5	3,8	16 h 03	16 h 13	16 h 24
<b>THEU</b>	N640 avenue Félix e lon					
Polleur	<b>ARRIVEE</b>	156,3	0	16 h 08	16 h 18	16 h 29

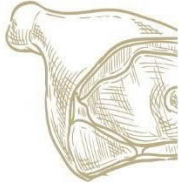


# FRAÎCHEUR TOUS LES JOURS



Plus de **900**  
whiskys différents

Large gamme  
de rhums, gins  
et vins



Grand choix de  
produits de boucherie  
faits maison

Plus de **25** races  
Dry Aged



Plus de **250** sortes  
de fromages

& beaucoup d'autres  
produits locaux



FAITES L'EXPÉRIENCE D'UN SERVICE CLIENT PERSONNALISÉ, D'UN ARTISANAT  
ET D'UN SAVOIR-FAIRE EXCEPTIONNELS À **LA GRANDE ÉPICERIE MASSEN.**



**massen.lu**

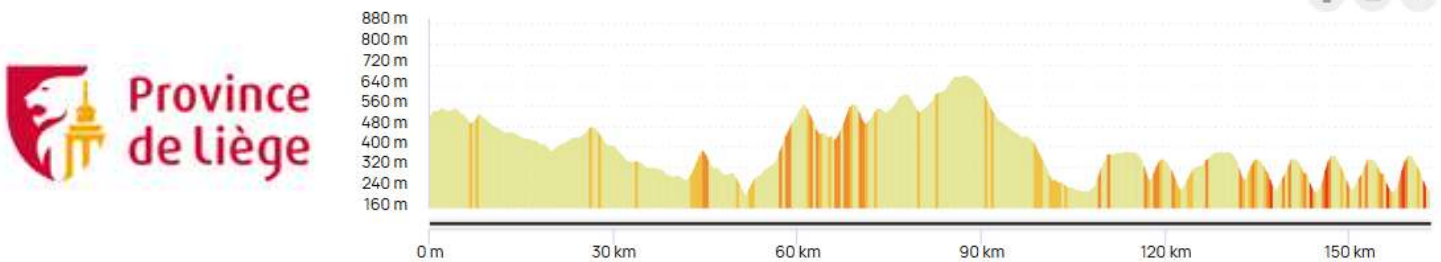
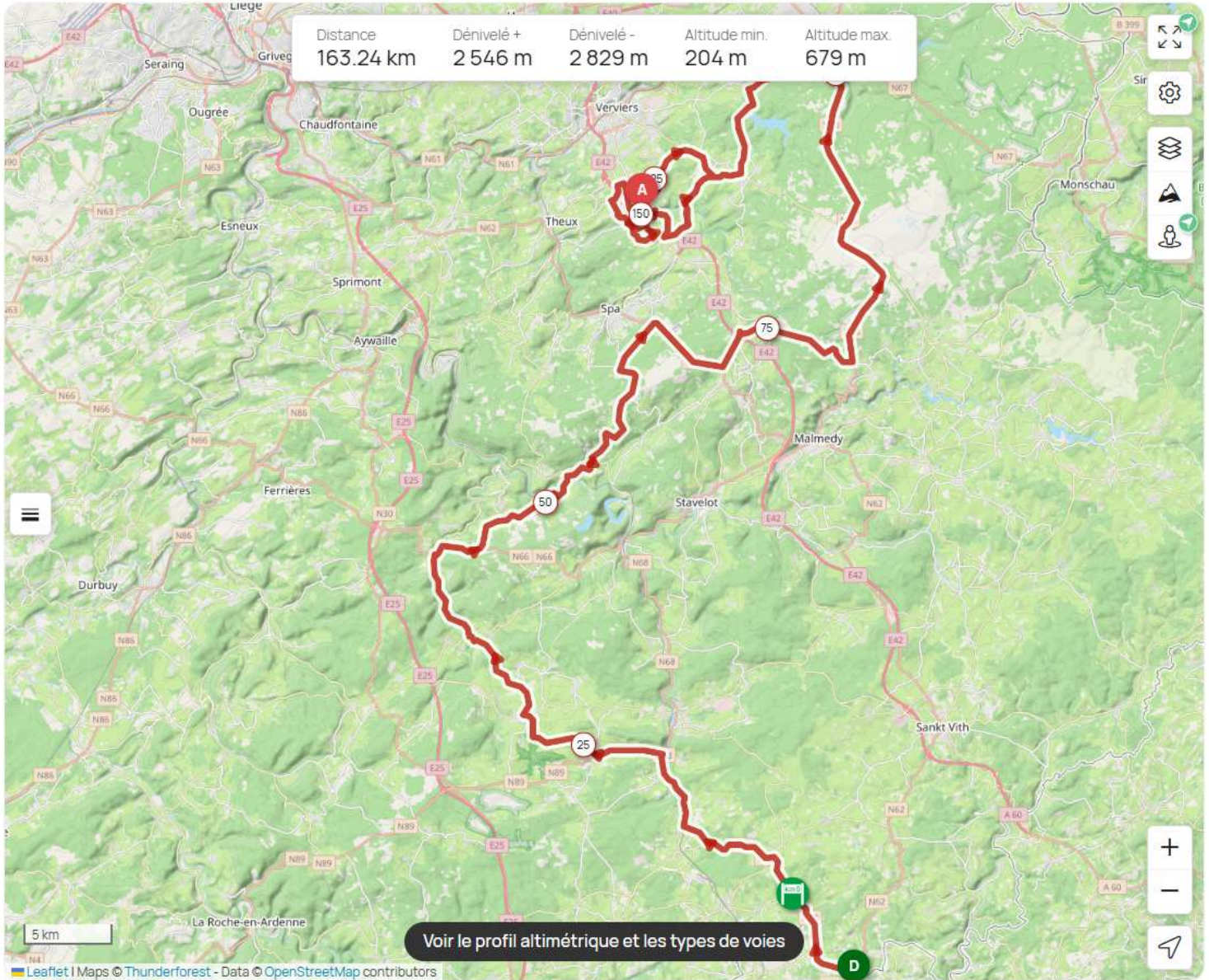
OPEN 7/7 | L-9999 Wemperhardt

# TRIPTYQUE ARDENNAIS 2025

16 • 17 • 18 MAI



## DIMAN HE 18 MAI 2025 ETAPE 3



LA CHARCUTERIE BELGE  
BELGISCHE CHARCUTERIE



**CAFE CHEZ WILMA**  
Rue César Franck 9,  
4851 Plombières




**PHARMACIE DARIMONT**

Existe depuis 1993

087 / 22.99.59

AV. FÉLIX DEBLON 5,  
4910 POLLEUR



**DROUGUET**  
**Soudage**

# TRIPTYQUE ARDENNAIS 2025

16 • 17 • 18 MAI



## ETAPE 1 | VENDREDI 16 MAI 2025

AMEL B LLINGEN - VIELSALM 145,6 K 124, K 2 10,4 K

### 7 PM

te de ereth	m 13
te de Mander eld	m 21
te de Hol heim	m 26,9
te de Planche	m 71,9
te de Neuville Haut	m 101,2
te de Neuville	m 126,5
te de Neuville	m 136,9

### PRINT

B llingen l administration communale	m 43,6
Petit-Thier l école de Petit-Thier	m 91,8
Vielsalm l H tel de Ville	m 123,7

### RA ITO ZONE DE COLLECTE

B llingen N692 Am Mar lat	m 43,6
N62 Engesdor erStra e	m 81,2
Vielsalm rue de la lini ue	m 96,5
Vielsalm rue de la lini ue	m 123,6

## ETAPE 2 | SAMEDI 17 MAI 2025

PLOMBIERES - ELMIS 14 ,2 K 6,6 K 20,2 K

### PM

te de Bam usch	m 11,8
te de Ma rouc	m 35,9
te de Plom i res	m 44,6
te de Plan	m 66,1
te du monument au Bar elés	m 72,2
te de Bam usch	m 83,2
te de Bam usch	m 103,4
te de Bam usch	m 123,6
te de Bam usch	m 143,9

### PRINT

a é er Gemmenich	m 45,6
Plom i res Maison des Miniers, site touristi ue	m 79,3
Plom i res Maison des Miniers, site touristi ue	m 99,6

### RA ITO ZONE DE COLLECTE

N608 rue ésar Franc , a r s la c te de Plom i res	m 44,6
N613 Plom i res hauteur du n 50 rue Haute	m 79,9
N613 Plom i res hauteur du n 50 rue Haute	m 100,2
N613 Plom i res hauteur du n 50 rue Haute	m 119,7

## ETAPE | DIMANCHE 18 MAI 2025

SHOPPING MASSES POLLEUR 156, K 11, K 2 12,5 K

### 10 PM

te de l Ancienne Barri re	m 37,5
te de la Gleie	m 44,7
te de l Aérodrome	m 62,5
te de la Gile e	m 103,9
te de Ti ge	m 112,4
te de Ti ge	m 127,8
Thier de Polleur	m 133,9
Le Sar ay	m 140
Thier de Polleur	m 146,4
Le Sar ay	m 152,5

### PRINT


Lierneu l ancienne gare	m 23
La Bara ue Michel au lieu-dit	m 80
Polleur au assage de la ligne site d arrivée	m 115,9

### RA ITO ZONE DE COLLECTE

N66 rue de Huy	m 35,1
au Mont Rigi	m 80
a r s la ligne d arrivée	m 116
a r s la ligne d arrivée	m 131,4



Réparation toutes  
marques



**GARAGE  
MD CARS**

Rue Joseph Marchal, 28 - 4910 JEHANSTER  
0496/65 47 73 - garagemdcars@gmail.com



**LEMARCHAND** SPRL  
Travaux publics et privés

LEMARCHAND SPRL  
Rue Albert Lemarchand 5 - 4910 Theux  
TVA BE 402 332 541  
www.lemarchand.be

**GUILLOT**  **FREDERIC**

CREATION • AMENAGEMENT • ENTRETIEN DE JARDINS

Route de la Ferme Modèle 75 - 4800 VERVIERS  
0477/98 67 65 - jardin.fguillot@yahoo.fr  
TVA BE 0864 319 587



Cédric Huppertz  
Tél. 0471/31 08 28



L'oeil du Perron

Place du Perron, 34 - 4910 Theux  
loeilduperron@gmail.com  
www.loeilduperron.be • TVA BE 0780 567 809

**Snack**



**Au 4910**

Avenue Félix Deblon  
JEHANSTER

**CARRIERE DE RETINNE**



**PAR SYMPATHIE**



**RÉNOVER,  
CONSTRUIRE,  
AMÉNAGER.**

**DELPORTE MATERIAUX S.A.**

Place Ste-Sévère, 5 - B-4910 Polleur (Theux)

Tél. +32 (0) 87 22 43 57

info@delporte-dm.be

www.delporte-dm.be

# TRIPTYQUE ARDENNAIS 2025

16 • 17 • 18 MAI





FLÉRON  
La ville à la campagne



17-18-19-20  
JUILLET  
2025



Province  
de Liège

WWW.TAO.BIKE

# PROVINCE CYCLING TOUR





# 2025

## 29 | 30 | 31 AOUT



# TRIPTYQUE ARDENNAIS CADETS & JUNIORS



3 ETAPES - 3 VILLES ETAPES

VIELSALM | LIERNEUX | GOUVY

[www.tao.bike](http://www.tao.bike)